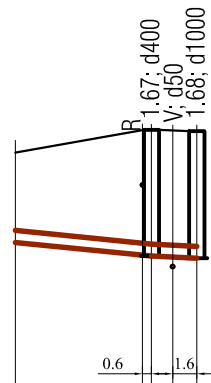
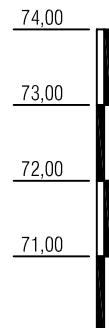


NT IŠILGINIS PROFILIS

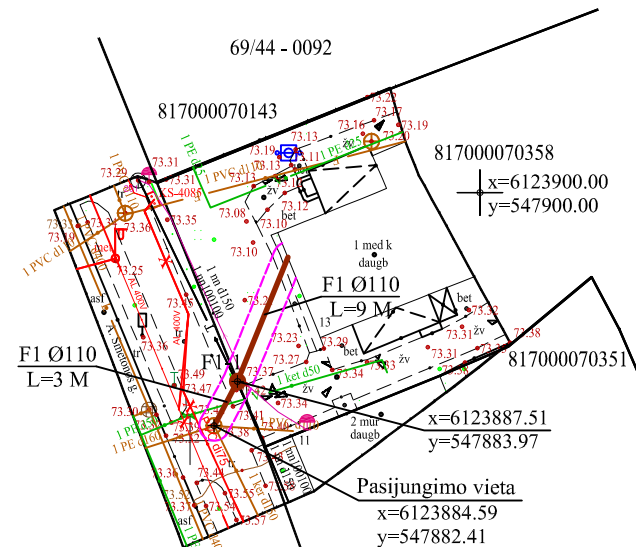
IŠILGINIS PROFILIS

M h 500
V 100



VAMZDŽIO/LATAKO DUGNO ALTITUDĖ	71,91	71,73	71,70
PROJEKTUOJAMO ŽEMĖS PAVIRŠIAUS ALTITUDĖ	73,10	73,40	73,38
ESAMA ŽEMĖS PAVIRŠIAUS ALTITUDĖ	73,10	73,40	73,38
VAMZDŽIŲ ŽYMĖJIMAS IZOLIACIJOS TIPAS			
PAGRINDAS			
NUOLYDIS ‰	ILGIS (m)		
ATSTUMAI (m)	12		
ŠULINIŲ NR. CHARAKTERINGI TAŠKAI	F1-1 EF-231		

NUOTEKŲ VAMZDIS DN 110	
SMĖLIO PASLUOKSNIS 10CM.	
ILGIS (m)	9
ATSTUMAI (m)	12
ŠULINIŲ NR. CHARAKTERINGI TAŠKAI	F1-1 EF-231



Suderinta
2023-03-19
Ukmergės rajono savivaldybės
administracijos
Urbanistikos ir infrastruktūros skyriaus
vyr. inžinierius
Artūras Blinstrubas

Vykdomas darbus iškviešti atstovą
Telia Lietuva, AB požeminių ryšių linijų vieta
SUDERINTA
Prieš 3 paras iki darbų pradžios būtina paimti
raštišką sutikimą žemės kasimo darbams
Žeimių g.11, Jonava, tel.
2023.02.20
Linas Barzda
Telia Lietuva, AB
Tinklo resursų administravimo fondo
inžinierius

SUTARTINIAI ŽYMĖJIMAI:

- F1 — Projektuojami buitinių nuotekų tinklai
- V — Esami vandentiekio tinklai
- F — Esami buitinių nuotekų tinklai
- ><— T — Esami ryšio kabeliai
- x— — Esami elektros kabeliai
- - - — Projektuojamų buitinių nuotekų tinklų apsaugos zona

Kviesti atstovą 868697358

SUDERINTA:
UAB
"UKMERGĖS VANDENYS"
2023-03-06 d.

Gamybinio-techninio skr.
Viršininkas
Aidas Karalevičius

[Signature]

PASTABOS:

1. Išmatavimai plane duoti metrais.
2. Vykdam darbus esamų komunikacijų apsaugos zonoje, patikslinti komunikacijų padėtį plane.
3. Paklojus vamzdynus, esamos dangos atstatomos.
4. Prieš pradėdam kasimo darbus, susiderinti leidimus su požemines komunikacijas eksploatuojančiomis organizacijomis.
5. Visus darbus atlikti griežtai laikantis galiojančių normų ir reglamentų.

Koordinacijų sistema: LKS-94
Aukščių sistema: Baltijos
M 1:500
Vienas centimetras plane
atitinka 5 metrus vietovėje

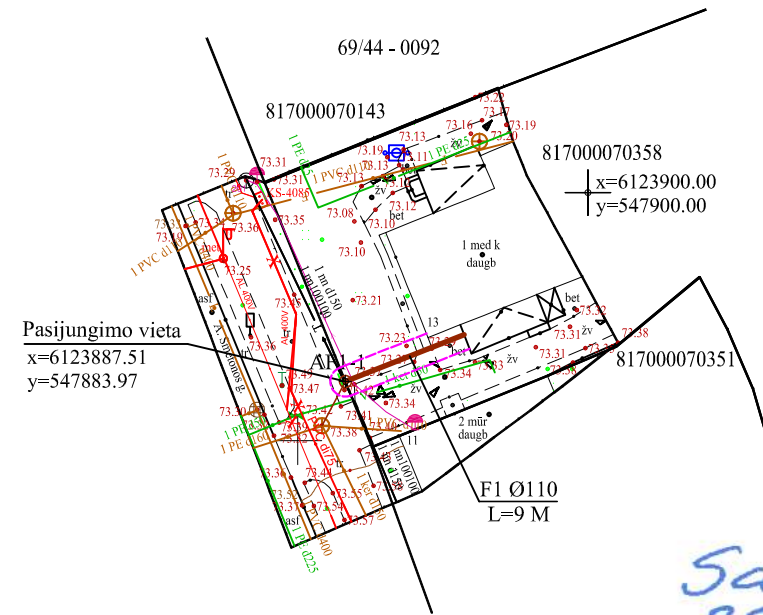
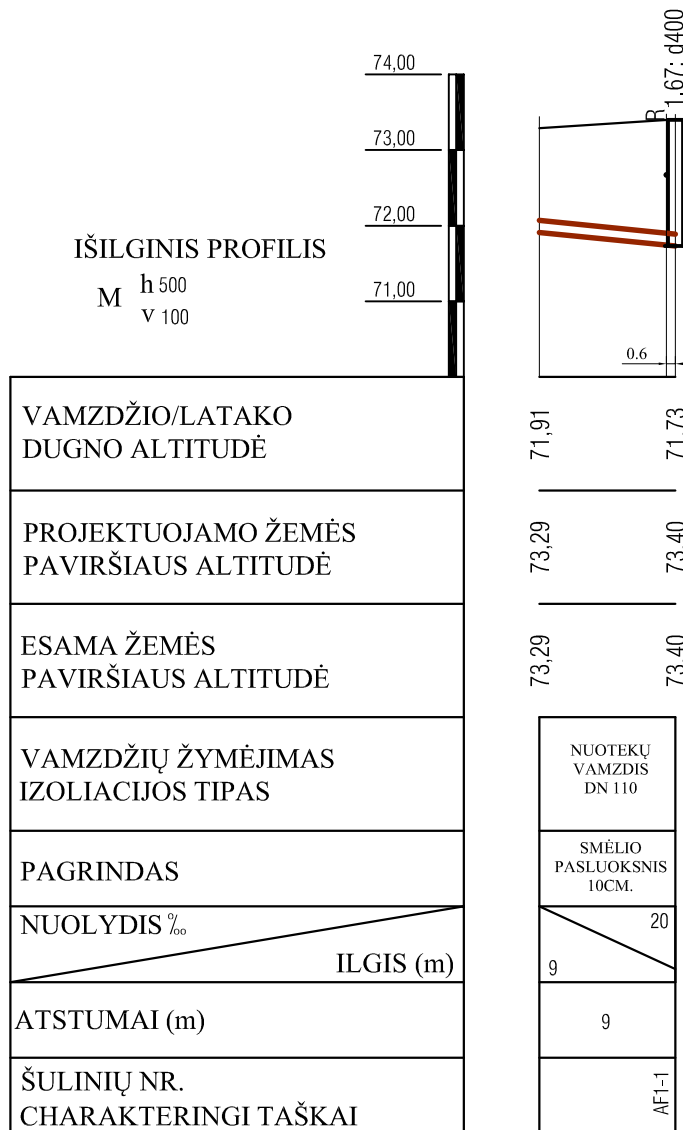
UAB "MEDENIAI"					Inžinerinių tinklų paskirties statinių (buitinių nuotekų tinklų) Ukmergės mieste supaprastintas statybos projektas	
Atest. Nr.	Pareigos	V. Pavardė	Parašas	Data	I etapas	
37257	SPV	A. Beliauskij	el.parašas	2023	BUITINIŲ NUOTEKŲ IŠVADAS A.SMETONOS G. 13-1	
31673	SPDV	A. Beliauskij	el.parašas	2023	VN TINKLŲ PLANAS M 1:500; NT IŠILGINIS PROFILIS	
SSP	Užsakovas: UAB "Ukmergės vandenys"			M-23-1-SSP-NT	Lapas	Lapų
					1	31

ERNESTAS SIMONAVIČIUS

2023-02-22 08:41:07 GMT+2

Patvirtinta AB „Energijos skirstymo operatorius“
Registracijos Nr. P25759

NT IŠILGINIS PROFILIS



Suderinta
2023-04-20
Ukmergės rajono savivaldybės administracijos
Urbanistikos ir infrastruktūros skyriaus
vyr. inžinierius
Artūras Blinstrubas

Vykdomas darbus iškuiristi atstovą
Telia Lietuva, AB požeminių ryšių linijų vieta
SUDERINTA
Prieš 3 paras iki darbų pradžios būtina paimti raštišką sutikimą žemės kasimo darbams
Žeimių g.11, Jonava, tel.
2023.02.20
Linas Barzda
Telia Lietuva, AB
Tinklo resursų administravimo komanda
inžinierius

SUTARTINIAI ŽYMĖJIMAI:

- F1 — Projektuojami buitinių nuotekų tinklai
- V — Esami vandentiekio tinklai
- F — Esami buitinių nuotekų tinklai
- >< T — Esami ryšio kabeliai
- x — Esami elektros kabeliai
- — Projektuojamų buitinių nuotekų tinklų apsaugos zona

Kviesti atstovą 868697358

SUDERINTA:
UAB
"UKMERGĖS VANDENYS"
2023-03-06 d.

Gamybinio-techninio skr.
Viršininkas
Aidas Karalevičius

[Signature]

PASTABOS:

1. Išmatavimai plane duoti metrais.
2. **Vykdomas darbus esamų komunikacijų apsaugos zonoje, patikslinti komunikacijų padėtį plane.**
3. Paklojus vamzdynus, esamos dangos atstatomos.
4. Prieš pradėdant kasimo darbus, susiderinti leidimus su požemines komunikacijas eksploatuojančiomis organizacijomis.
5. Visus darbus atlikti griežtai laikantis galiojančių normų ir reglamentų.

Koordinacijų sistema: LKS-94
Aukščių sistema: Baltijos
M 1:500
Vienas centimetras plane atitinka 5 metrus vietovėje

UAB "MEDENIAI"					Inžinerinių tinklų paskirties statinių (buitinių nuotekų tinklų) Ukmergės mieste supaprastintas statybos projektas	
Atest. Nr.	Pareigos	V. Pavardė	Parašas	Data	I etapas	
37257	SPV	A. Beliauskij	el.parašas	2023	BUITINIŲ NUOTEKŲ IŠVADAS A.SMETONOS G. 13-4	
31673	SPDV	A. Beliauskij	el.parašas	2023	VN TINKLŲ PLANAS M 1:500; NT IŠILGINIS PROFILIS	
SSP	Užsakovas: UAB "Ukmergės vandenys"			M-23-1-SSP-NT	Lapas	Lapų
					2	31

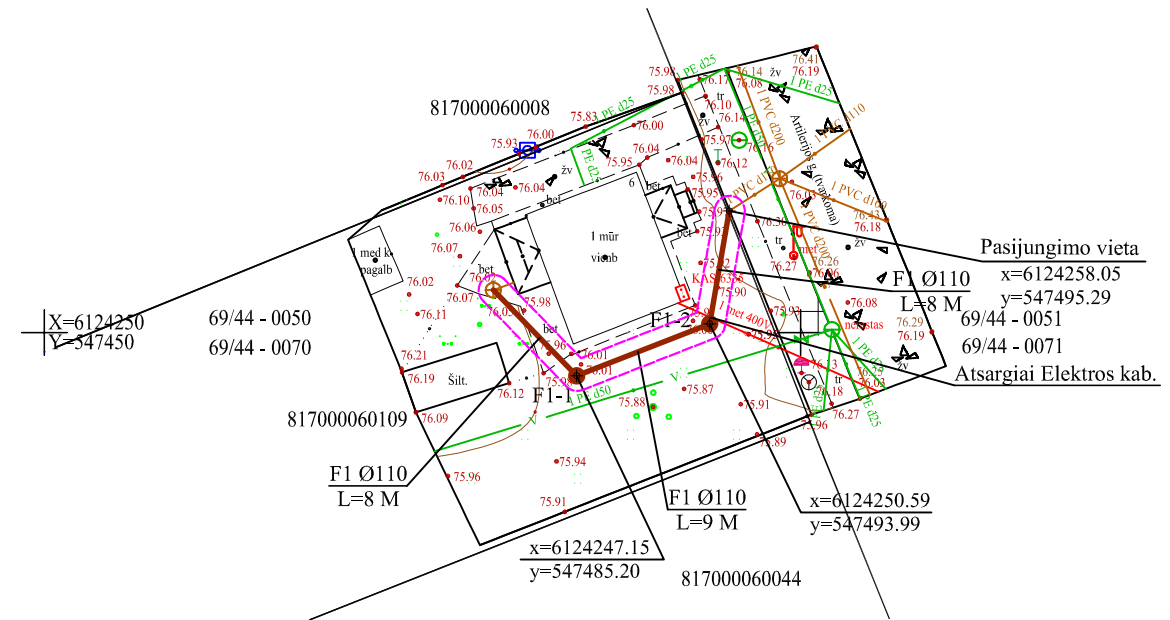
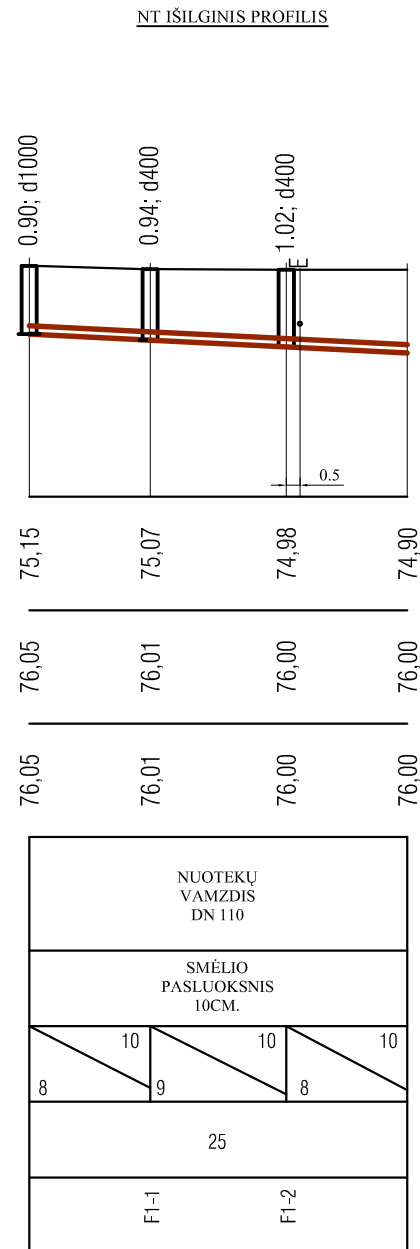
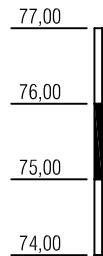
ERNESTAS SIMONAVIČIUS

2023-02-22 08:55:10 GMT+2

Patvirtinta AB „Energijos skirstymo operatorius“
Registracijos Nr. P25819

IŠILGINIS PROFILIS

M h 500
V 100



Suderinta
2023-04-20
Ukmergės rajono savivaldybės administracijos
Urbanistikos ir infrastruktūros skyriaus
vyr. inžinierius
Artūras Blinstrubas

Vykdyt darbus iskvieisti atstovą
Tella Lietuva, AB požeminių ryšių linijų vieta
SUDERINTA
Prieš 3 paras iki darbų pradžios būtina paimti raštišką sutikimą žemės kasimo darbams
Žeimių g.11, Jonava, tel.
2023.02.21
Linas Barzda
Tella Lietuva, AB
Tinklo resursų administravimo fondo inžinierius

SUTARTINIAI ŽYMĖJIMAI:

- F1 — Projektuojami buitinių nuotekų tinklai
- V — Esami vandentiekio tinklai
- F — Esami buitinių nuotekų tinklai
- ><— T — Esami ryšio kabeliai
- X — Esami elektros kabeliai
- — Projektuojamų buitinių nuotekų tinklų apsaugos zona

Kviesti atstovą 868697358

SUDERINTA:
UAB
"UKMERGĖS VANDENYS"
2023-03-06 d.

Gamybinio-techninio skr.
Viršininkas
Aidas Karalevičius

Aidas Karalevičius

PASTABOS:

1. Išmatavimai plane duoti metrais.
2. Vykdyt darbus esamų komunikacijų apsaugos zonoje, patikslinti komunikacijų padėtį plane.
3. Paklojus vamzdynus, esamos dangos atstatomos.
4. Prieš pradant kasimo darbus, susiderinti leidimus su požemines komunikacijas eksploatuojančiomis organizacijomis.
5. Visus darbus atlikti griežtai laikantis galiojančių normų ir reglamentų.

Koordinacijų sistema: LKS-94
Aukščių sistema: Baltijos
M 1:500
Vienas centimetras plane atitinka 5 metrus vietovėje

UAB "MEDENIAI"					Inžinerinių tinklų paskirties statinių (buitinių nuotekų tinklų) Ukmergės mieste supaprastintas statybos projektas	
Atest. Nr.	Pareigos	V. Pavardė	Parašas	Data	I etapas	
37257	SPV	A. Beliauskij	el.parašas	2023	BUITINIŲ NUOTEKŲ IŠVADAS ARTILERIJOS G. 6	
31673	SPDV	A. Beliauskij	el.parašas	2023	VN TINKLŲ PLANAS M 1:500; NT IŠILGINIS PROFILIS	
SSP	Užsakovas: UAB "Ukmergės vandenys"			M-23-1-SSP-NT	Lapas 3	Lapų 31

ERNESTAS SIMONAVIČIUS

2023-02-22 08:42:46 GMT+2

Patvirtinta AB „Energijos skirstymo operatorius“
Registracijos Nr. P25761

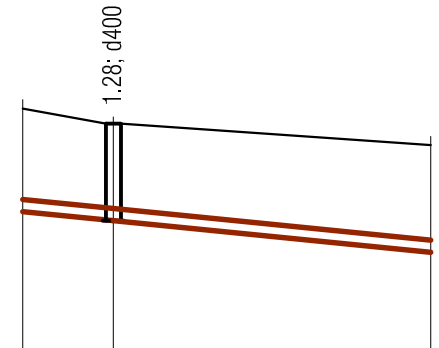
IŠILGINIS PROFILIS

M h 500
v 100

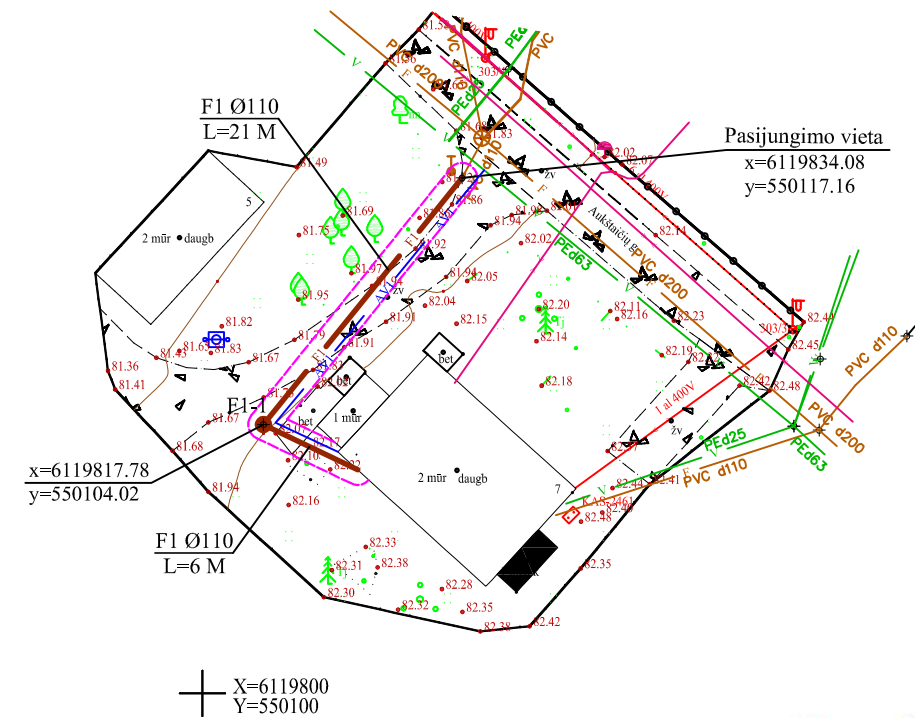


VAMZDŽIO/LATAKO DUGNO ALTITUDĖ	80,84	80,72	80,30
PROJEKTUOJAMO ŽEMĖS PAVIRŠIAUS ALTITUDĖ	82,20	82,00	81,72
ESAMA ŽEMĖS PAVIRŠIAUS ALTITUDĖ	82,20	82,00	81,72
VAMZDŽIŲ ŽYMĖJIMAS IZOLIACIJOS TIPAS			
PAGRINDAS			
NUOLYDIS ‰	ILGIS (m)		
ATSTUMAI (m)			
ŠULINIŲ NR. CHARAKTERINGI TAŠKAI	F1-1		

NT IŠILGINIS PROFILIS



NUOTEKŲ VAMZDIS DN 110	80,84	80,72	80,30
SMĖLIO PASLUOKSNIS 10CM.	82,20	82,00	81,72
	82,20	82,00	81,72
	ILGIS (m)		
	6	21	20
	27		
	F1-1		



Suderinta
2023-04-19
Ukmergės rajono savivaldybės
administracijos
Urbanistikos ir infrastruktūros skyriaus
vr. inžinierius
Artūras Blinstrubas

Vykdomi darbus iškviesti atstovą
Telia Lietuva, AB požeminių ryšių linijų vieta
SUDERINTA
Prieš 3 paras iki darbų pradžios būtina paimti
raštišką sutikimą žemės kasimo darbams
Žemųjų g.11, Jonava, tel.
2023.02.20
Linus Barzda
Telia Lietuva, AB
Tinklo resursų administravimo fondo
inžinierius

SUTARTINIAI ŽYMĖJIMAI:

- F1 — Projektuojami buitinių nuotekų tinklai
- V — Esami vandentiekio tinklai
- F — Esami buitinių nuotekų tinklai
- >< T — Esami ryšio kabeliai
- x — Esami elektros kabeliai
- - - — Projektuojamų buitinių nuotekų tinklų apsaugos zona
- AV1 — Anksčiau suprojektuoti vandentiekio tinklai

PASTABOS:

1. Išmatavimai plane duoti metrais.
2. Vykdomi darbai esamų komunikacijų apsaugos zonoje, patikslinti komunikacijų padėtį plane.
3. Paklojus vamzdynus, esamos dangos atstatomos.
4. Prieš pradėdamas kasimo darbus, susiderinti leidimus su požemines komunikacijas eksploatuojančiomis organizacijomis.
5. Visus darbus atlikti griežtai laikantis galiojančių normų ir reglamentų.

Kviesti atstovą 868697358

SUDERINTA:
UAB
"UKMERGĖS VANDENYS"
2023-03-06 d.

Gamybinio-techninio skr.
Viršininkas
Aidas Karalevičius

Koordinacijų sistema: LKS-94
Aukščių sistema: Baltijos
M 1:500
Vienas centimetras plane
atitinka 5 metrus vietovėje

UAB "MEDENIAI"					Inžinerinių tinklų paskirties statinių (buitinių nuotekų tinklų) Ukmergės mieste supaprastintas statybos projektas		
Atest. Nr.	Pareigos	V. Pavardė	Parašas	Data	I etapas		
37257	SPV	A. Beliavskij	el.parašas	2023	BUITINIŲ NUOTEKŲ IŠVADAS AUKŠTAIČIŲ G. 7-3		
31673	SPDV	A. Beliavskij	el.parašas	2023	VN TINKLŲ PLANAS M 1:500; NT IŠILGINIS PROFILIS		
SSP	Užsakovas: UAB "Ukmergės vandenys"				Lapas	Lapų	
					4	31	

ERNESTAS SIMONAVIČIUS

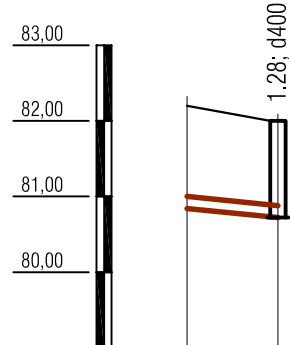
2023-02-22 08:44:48 GMT+2

Patvirtinta AB „Energijos skirstymo operatorius“
Registracijos Nr. P25766

NT IŠILGINIS PROFILIS

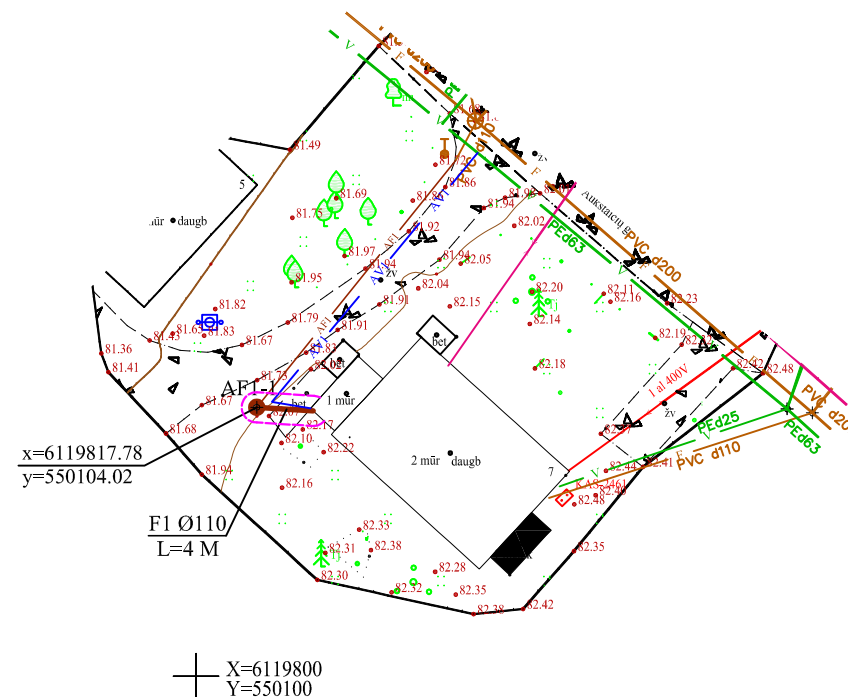
IŠILGINIS PROFILIS

M h 500
v 100



VAMZDŽIO/LATAKO DUGNO ALTITUDĖ	80,94	80,72
PROJEKTUOJAMO ŽEMĖS PAVIRŠIAUS ALTITUDĖ	82,20	82,00
ESAMA ŽEMĖS PAVIRŠIAUS ALTITUDĖ	82,20	82,00
VAMZDŽIŲ ŽYMĖJIMAS IZOLIACIJOS TIPAS		
PAGRINDAS		
NUOLYDIS ‰	20	
ILGIS (m)	4	
ATSTUMAI (m)	4	
ŠULINIŲ NR. CHARAKTERINGI TAŠKAI		

NUOTEKŲ VAMZDIS DN 110	
SMĖLIO PASLUOKSNIS 10CM.	
ILGIS (m)	4
ATSTUMAI (m)	4
ŠULINIŲ NR. CHARAKTERINGI TAŠKAI	AF1-1



SUDERINTA

Linas Barzda
Telia Lietuva, AB
Tinklų resursų administravimo komanda
inžinierius
2023.02.20

Suderinta
2023-04-20
Ukmergės rajono savivaldybės administracijos
Urbanistikos ir infrastruktūros skyriaus
vyr. inžinierius
Artūras Blinstrubas

SUTARTINIAI ŽYMĖJIMAI:

- F1 — Projektuojami buitinių nuotekų tinklai
- V — Esami vandentiekio tinklai
- F — Esami buitinių nuotekų tinklai
- ><— T — Esami ryšio kabeliai
- x — Esami elektros kabeliai
- - - Projektuojamų buitinių nuotekų tinklų apsaugos zona
- AVI — Anksčiau suprojektuoti vandentiekio tinklai

PASTABOS:

1. Išmatavimai plane duoti metrais.
2. Vykdam darbus esamų komunikacijų apsaugos zonoje, patikslinti komunikacijų padėtį plane.
3. Paklojus vamzdynus, esamos dangos atstatomos.
4. Prieš pradėdam kasimo darbus, susiderinti leidimus su požemines komunikacijas eksploatuojančiomis organizacijomis.
5. Visus darbus atlikti griežtai laikantis galiojančių normų ir reglamentų.

Kviesti atstovą 868697358

SUDERINTA:
UAB
"UKMERGĖS VANDENYS"
2023-03-06 d.

Gamybinio-techninio skr.
Viršininkas
Aidas Karalevičius

Koordinacijų sistema: LKS-94
Aukščių sistema: Baltijos
M 1:500
Vienas centimetras plane atitinka 5 metrus vietovėje

UAB "MEDENIAI"					Inžinerinių tinklų paskirties statinių (buitinių nuotekų tinklų) Ukmergės mieste supaprastintas statybos projektas	
Atest. Nr.	Pareigos	V. Pavardė	Parašas	Data	I etapas	
37257	SPV	A. Beliauskij	el.parašas	2023	BUITINIŲ NUOTEKŲ IŠVADAS AUKŠTAIČIŲ G. 7-4	
31673	SPDV	A. Beliauskij	el.parašas	2023	VN TINKLŲ PLANAS M 1:500; NT IŠILGINIS PROFILIS	
SSP	Užsakovas: UAB "Ukmergės vandenys"			M-23-1-SSP-NT	Lapas	Lapų
					5	31

POVILAS AGLINSKAS

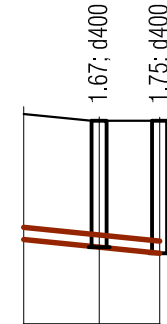
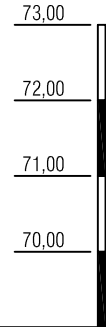
2023-01-31 10:45:28 GMT+2

Patvirtinta AB „Energijos skirstymo operatorius“
Registracijos Nr. P24683

NT IŠILGINIS PROFILIS

IŠILGINIS PROFILIS

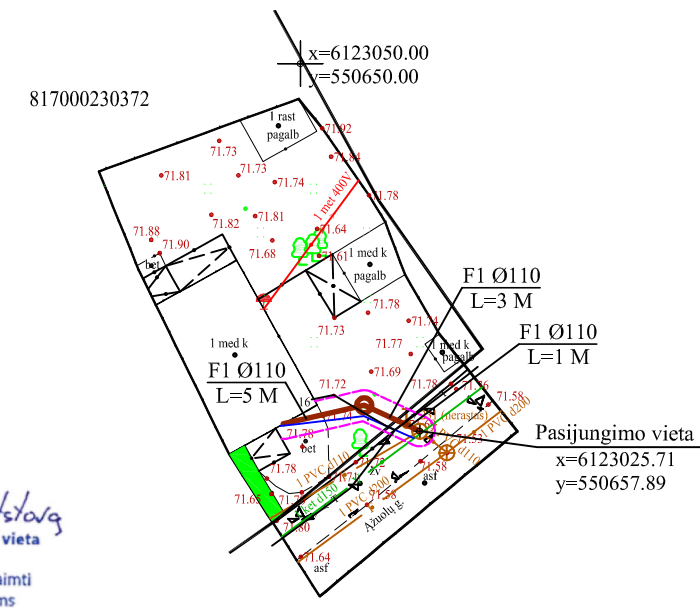
M h 500
v 100



VAMZDŽIO/LATAKO DUGNO ALTITUDĖ	70,12	70,02	69,94
PROJEKTUOJAMO ŽEMĖS PAVIRŠIAUS ALTITUDĖ	71,78	71,69	71,69
ESAMA ŽEMĖS PAVIRŠIAUS ALTITUDĖ	71,78	71,69	71,69
VAMZDŽIŲ ŽYMĖJIMAS IZOLIACIJOS TIPAS	PVC NUOTEKŲ VAMZDIS DN 110		
PAGRINDAS	SMĖLIO PASLUOKSNIS 10CM.		
NUOLYDIS ‰	20	4	20
ILGIS (m)	5	4	
ATSTUMAI (m)	9		
ŠULINIŲ NR. CHARAKTERINGI TAŠKAI	EF-231		

Vykdyti darbus iškviešti atstovą
Telia Lietuva, AB požeminių ryšių linijų vieta
SUDERINTA
Prieš 3 paras iki darbų pradžios būtina paimiti raštišką sutikimą žemės kasimo darbams
Žeimių g.11, Jonava, tel.
2023.01.30
Linas Barzda
Telia Lietuva, AB
Tinklo resursų administravimo skyriaus inžinierius

Suderinta
2023-04-20
Ukmergės rajono savivaldybės administracijos Urbanistikos ir infrastruktūros skyriaus vyr. inžinierius
Artūras Blinstrubas



SUTARTINIAI ŽYMĖJIMAI:

- FSI Projektuojami slėginiai buitinių nuotekų tinklai
- F1 Projektuojami buitinių nuotekų tinklai
- V Esami vandentiekio tinklai
- F Esami buitinių nuotekų tinklai
- ><— T Esami ryšio kabeliai
- x Esami elektros kabeliai
- Projektuojamų buitinių nuotekų tinklų apsaugos zona
- AV1 Anksčiau suprojektuoti vandentiekio tinklai

PASTABOS:

1. Išmatavimai plane duoti metrais.
2. Vykdyti darbus esamų komunikacijų apsaugos zonoje, patikslinti komunikacijų padėtį plane.
3. Paklojus vamzdynus, esamos dangos atstatomos.
4. Prieš pradėdant kasimo darbus, susiderinti leidimus su požemines komunikacijas eksploatuojančiomis organizacijomis.
5. Visus darbus atlikti griežtai laikantis galiojančių normų ir reglamentų.

Kviesti atstovą 868697358

SUDERINTA:
UAB
"UKMERGĖS VANDENYS"
2023-03-06 d.

Gamybinio-techninio skr.
Viršininkas
Aidas Karalevičius

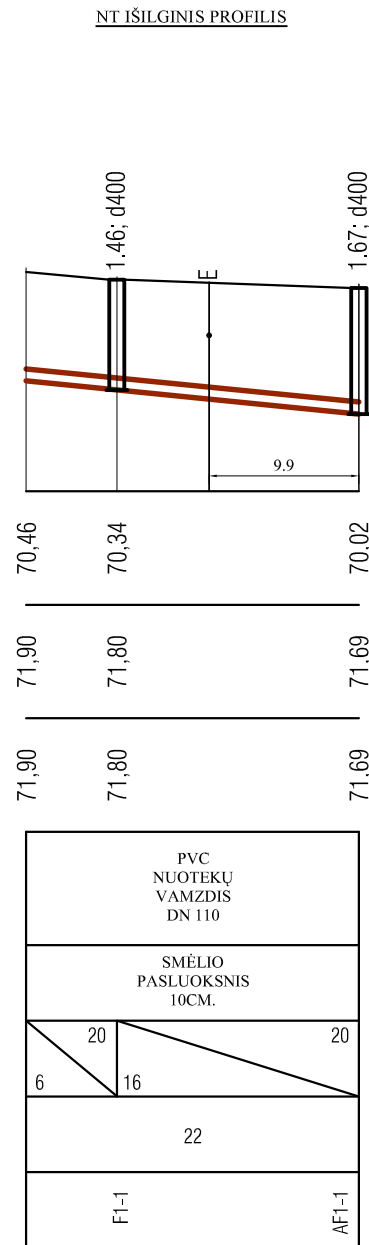
Koordinacijų sistema: LKS-94
Aukščių sistema: Baltijos
M 1:500
Vienas centimetras plane atitinka 5 metrus vietovėje

UAB "MEDENIAI"					Inžinerinių tinklų paskirties statinių (buitinių nuotekų tinklų) Ukmergės mieste supaprastintas statybos projektas	
Atest. Nr.	Pareigos	V. Pavardė	Parašas	Data	I etapas	
37257	SPV	A. Beliauskij	el.parašas	2023	BUITINIŲ NUOTEKŲ IŠVADAS AŽUOLŲ G. 16-1	
31673	SPDV	A. Beliauskij	el.parašas	2023	VN TINKLŲ PLANAS M 1:500; NT IŠILGINIS PROFILIS	
SSP	Užsakovas: UAB "Ukmergės vandenys"			M-23-1-SSP-NT	Lapas 6	Lapų 31

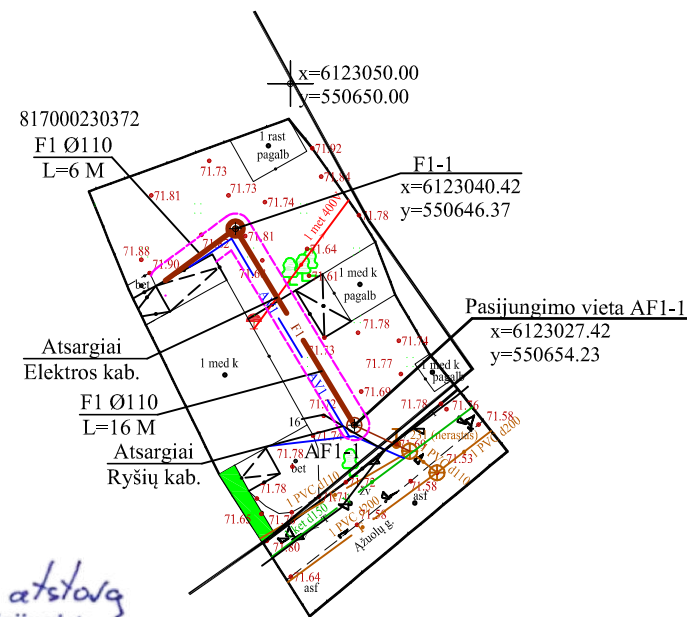
IŠILGINIS PROFILIS

M h 500
V 100

VAMZDŽIO/LATAKO DUGNO ALTITUDĖ	70,46	70,34	70,02
PROJEKTUOJAMO ŽEMĖS PAVIRŠIAUS ALTITUDĖ	71,90	71,80	71,69
ESAMA ŽEMĖS PAVIRŠIAUS ALTITUDĖ	71,90	71,80	71,69
VAMZDŽIŲ ŽYMĖJIMAS IZOLIACIJOS TIPAS	PVC NUOTEKŲ VAMZDIS DN 110		
PAGRINDAS	SMĖLIO PASLUOKSNIS 10CM.		
NUOLYDIS ‰	20		
ILGIS (m)	22		
ATSTUMAI (m)	6, 16		
ŠULINIŲ NR. CHARAKTERINGI TAŠKAI	F1-1, AF1-1		



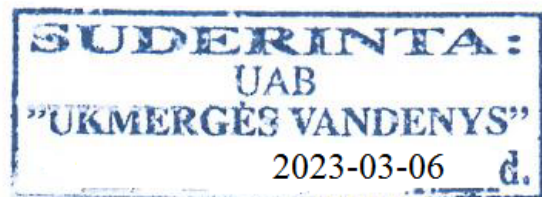
Vykdyt darbus iskviesti atstovą
Telia Lietuva, AB požeminių ryšių linijų vieta
SUDERINTA
Prieš 3 paras iki darbų pradžios būtina paimti raštišką sutikimą žemės kasimo darbams
Žeimių g.11, Jonava, tel.
2023.02.01
Linas Barzda
Telia Lietuva, AB
Tinklo resursų administravimo komanda
inžinierius



SUTARTINIAI ŽYMĖJIMAI:

- FSI — Projektuojami slėginiai buitinių nuotekų tinklai
- F1 — Projektuojami buitinių nuotekų tinklai
- V — Esami vandentiekio tinklai
- F — Esami buitinių nuotekų tinklai
- ><— T — Esami ryšio kabeliai
- x— — Esami elektros kabeliai
- - - — Projektuojamų buitinių nuotekų tinklų apsaugos zona
- AV1 — Anksčiau suprojektuoti vandentiekio tinklai

Kviesti atstovą 868697358



Gamybinio-techninio skr.
Viršininkas
Aidas Karalevičius

(Handwritten signature)

PASTABOS:

1. Išmatavimai plane duoti metrais.
2. Vykdyt darbus esamų komunikacijų apsaugos zonoje, patikslinti komunikacijų padėtį plane.
3. Paklojus vamzdynus, esamos dangos atstatomos.
4. Prieš pradėdamas kasimo darbus, susiderinti leidimus su požemines komunikacijas eksploatuojančiomis organizacijomis.
5. Visus darbus atlikti griežtai laikantis galiojančių normų ir reglamentų.

Koordinacijų sistema: LKS-94
Aukščių sistema: Baltijos
M 1:500
Vienas centimetras plane atitinka 5 metrus vietovėje

UAB "MEDENIAI"					Inžinerinių tinklų paskirties statinių (buitinių nuotekų tinklų) Ukmergės mieste supaprastintas statybos projektas	
Atest. Nr.	Pareigos	V. Pavardė	Parašas	Data	1 etapas	
37257	SPV	A. Beliauskij	el.parašas	2023	BUITINIŲ NUOTEKŲ IŠVADAS AŽUOLŲ G. 16-4	
31673	SPDV	A. Beliauskij	el.parašas	2023	VN TINKLŲ PLANAS M 1:500; NT IŠILGINIS PROFILIS	
SSP	Užsakovas: UAB "Ukmergės vandenys"				Lapas	Lapų
					7	31

ERNESTAS SIMONAVIČIUS

2023-02-06 08:46:15 GMT+2

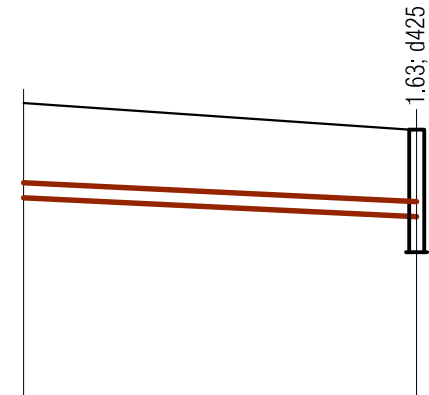
Patvirtinta AB „Energijos skirstymo operatorius“
Registracijos Nr. P24982

NT IŠILGINIS PROFILIS

IŠILGINIS PROFILIS

M h 500
v 100

VAMZDŽIO/LATAKO DUGNO ALTITUDĖ	68,66	68,40	67,93
PROJEKTUOJAMO ŽEMĖS PAVIRŠIAUS ALTITUDĖ	69,90	69,90	69,55
ESAMA ŽEMĖS PAVIRŠIAUS ALTITUDĖ	69,90	69,90	69,55
VAMZDŽIŲ ŽYMĖJIMAS IZOLIACIJOS TIPAS	PVC NUOTEKŲ VAMZDIS DN 160		
PAGRINDAS	SMĖLIO PASLUOKSNIS 10CM.		
NUOLYDIS ‰	26	10	
ILGIS (m)			
ATSTUMAI (m)	26		
ŠULINIŲ NR. CHARAKTERINGI TAŠKAI	F64		

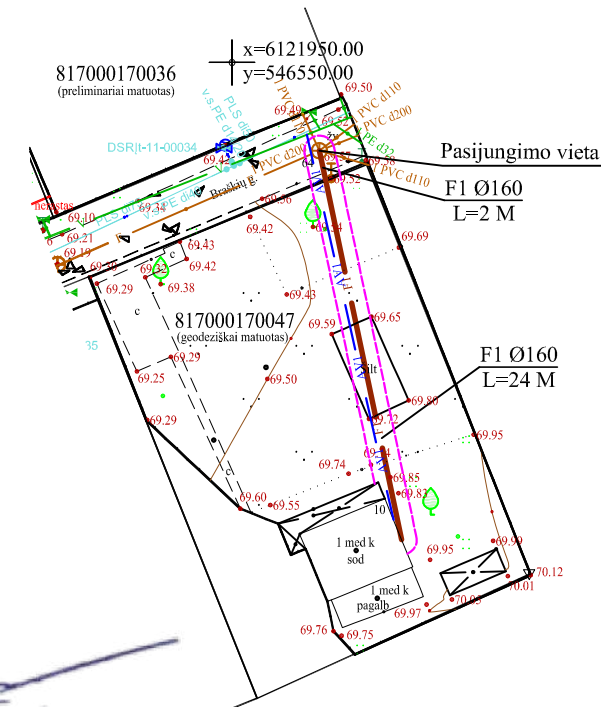


68,66 68,40 67,93

69,90 69,90 69,55

69,90 69,90 69,55

PVC NUOTEKŲ VAMZDIS DN 160	
SMĖLIO PASLUOKSNIS 10CM.	
26	10
26	
	F64



SUDERINTA

Linus Barzda
Telia Lietuva, AB
Tinklo paslaugų administravimo komanda,
inžinierius
2023.02.06

SUTARTINIAI ŽYMĖJIMAI:

- FSI Projektuojami slėginiai buitinių nuotekų tinklai
- F1 Projektuojami buitinių nuotekų tinklai
- V Esami vandentiekio tinklai
- F Esami buitinių nuotekų tinklai
- ><— T Esami ryšio kabeliai
- x— Esami elektros kabeliai
- - - Projektuojamų buitinių nuotekų tinklų apsaugos zona
- AVI Anksčiau suprojektuoti vandentiekio tinklai

PASTABOS:

1. Išmatavimai plane duoti metrais.
2. Vykdam darbus esamų komunikacijų apsaugos zonoje, patikslinti komunikacijų padėtį plane.
3. Paklojus vamzdynus, esamos dangos atstatomos.
4. Prieš pradėdam kasimo darbus, susiderinti leidimus su požemines komunikacijas eksploatuojančiomis organizacijomis.
5. Visus darbus atlikti griežtai laikantis galiojančių normų ir reglamentų.

Kviesti atstovą 868697358

SUDERINTA:
UAB
"UKMERGĖS VANDENYS"
2023-03-06 d.

Gamybinio-techninio skr.
Viršininkas
Aidas Karalevičius

(Handwritten signature)

Pirmininkė
Elena Urbonavičiūtė
Sąjodinių bendrija
"Draugystė"
UKMERGĖS RAJONAS
Koordinacių sistema: LKS-94
Aukščių sistema: Baltijos
M 1:500

Koordinacių sistema: LKS-94
Aukščių sistema: Baltijos
M 1:500
Vienas centimetras plane
atitinka 5 metrus vietovėje

UAB "MEDENIAI"					Inžinerinių tinklų paskirties statinių (buitinių nuotekų tinklų) Ukmergės mieste supaprastintas statybos projektas	
Atest. Nr.	Pareigos	V. Pavardė	Parašas	Data	I etapas	
37257	SPV	A. Beliavskij	el.parašas	2023	BUITINIŲ NUOTEKŲ IŠVADAS BRAŠKIŲ G. 10	
31673	SPDV	A. Beliavskij	el.parašas	2023	VN TINKLŲ PLANAS M 1:500; NT IŠILGINIS PROFILIS	
SSP	Užsakovas: UAB "Ukmergės vandenys"			M-23-1-SSP-NT	Lapas	Lapų
					8	31

POVILAS AGLINSKAS

2023-02-06 13:39:22 GMT+2

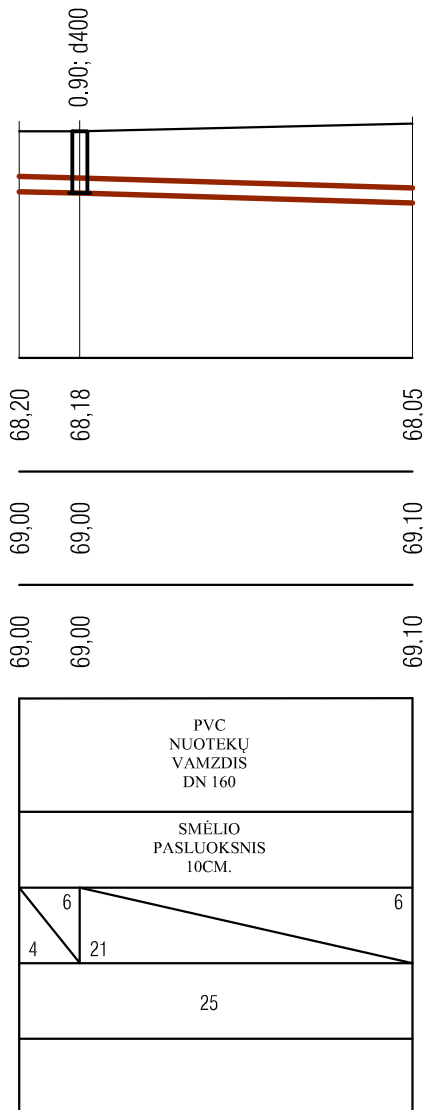
Patvirtinta AB „Energijos skirstymo operatorius“
Registracijos Nr. P25045

IŠILGINIS PROFILIS

M h 500
V 100

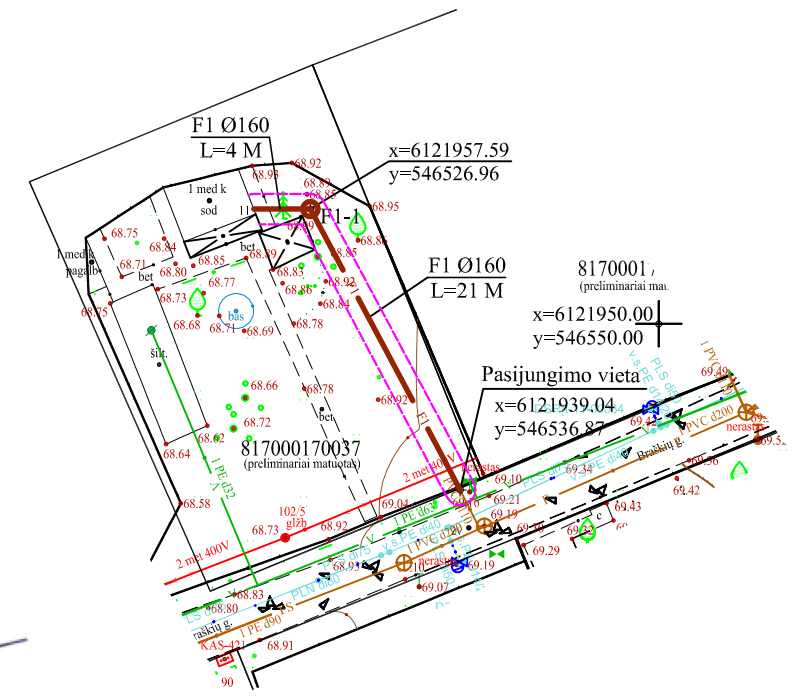
VAMZDŽIO/LATAKO DUGNO ALTITUDĖ	68,20	68,18	68,05
PROJEKTUOJAMO ŽEMĖS PAVIRŠIAUS ALTITUDĖ	69,00	69,00	69,10
ESAMA ŽEMĖS PAVIRŠIAUS ALTITUDĖ	69,00	69,00	69,10
VAMZDŽIŲ ŽYMĖJIMAS IZOLIACIJOS TIPAS	PVC NUOTEKŲ VAMZDIS DN 160		
PAGRINDAS	SMĖLIO PASLUOKSNIS 10CM.		
NUOLYDIS ‰	6		
ILGIS (m)	4	21	6
ATSTUMAI (m)	25		
ŠULINIŲ NR. CHARAKTERINGI TAŠKAI			

NT IŠILGINIS PROFILIS



SUDERINTA

Linas Barzda
Telia Lietuva AB
Tinklinių skyriaus vadovas
Inžinierius
2023.02.06



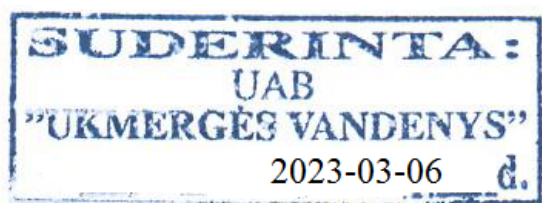
SUTARTINIAI ŽYMĖJIMAI:

- F1 — Projektuojami buitinių nuotekų tinklai
- V — Esami vandentiekio tinklai
- F — Esami buitinių nuotekų tinklai
- > < — T — Esami ryšio kabeliai
- x — Esami elektros kabeliai
- - - Projektuojamų buitinių nuotekų tinklų apsaugos zona

PASTABOS:

1. Išmatavimai plane duoti metrais.
2. Vykdam darbus esamų komunikacijų apsaugos zonoje, patikslinti komunikacijų padėtį plane.
3. Paklojus vamzdynus, esamos dangos atstatomos.
4. Prieš pradėdam kasimo darbus, susiderinti leidimus su požemines komunikacijas eksploatuojančiomis organizacijomis.
5. Visus darbus atlikti griežtai laikantis galiojančių normų ir reglamentų.

Kviesti atstovą 868697358



Gamybinio-techninio skr.
Viršininkas
Aidas Karalevičius

(Handwritten signature)

Pirmininkė
Elena Urbonavičienė
(Handwritten signature)



Koordinacijų sistema: LKS-94
Aukščių sistema: Baltijos
M 1:500
Vienas centimetras plane
atitinka 5 metrus vietovėje

Koordinacijų sistema: LKS-94
Aukščių sistema: Baltijos
M 1:500
Vienas centimetras plane
atitinka 5 metrus vietovėje

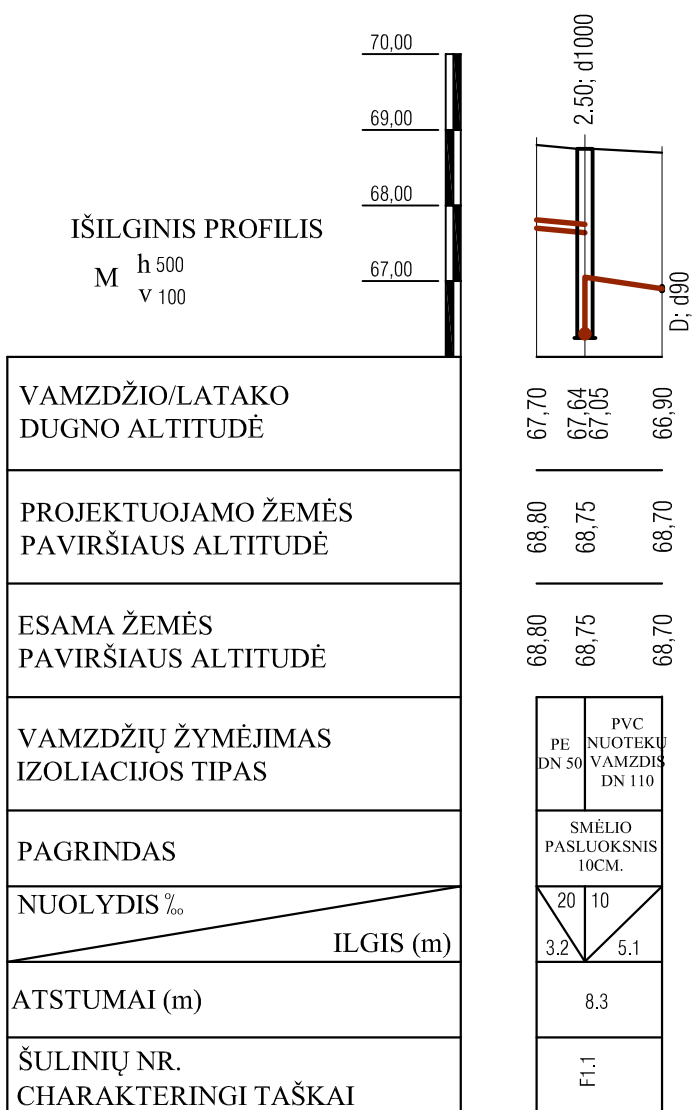
UAB "MEDENIAI"				Inžinerinių tinklų paskirties statinių (buitinių nuotekų tinklų) Ukmergės mieste supaprastintas statybos projektas	
Atest. Nr.	Pareigos	V. Pavardė	Parašas	Data	I etapas
37257	SPV	A. Beliauskij	eI.parašas	2023	BUITINIŲ NUOTEKŲ IŠVADAS BRAŠKIŲ G. 11
31673	SPDV	A. Beliauskij	eI.parašas	2023	VN TINKLŲ PLANAS M 1:500; NT IŠILGINIS PROFILIS
SSP	Užsakovas: UAB "Ukmergės vandenys"			M-23-1-SSP-NT	Lapas 9 / Lapų 31

POVILAS AGLINSKAS

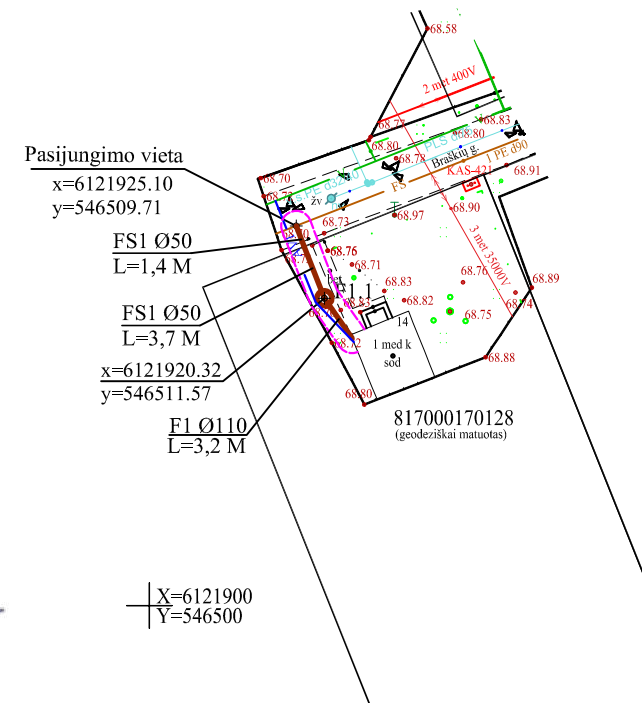
2023-02-06 13:16:13 GMT+2

Patvirtinta AB „Energijos skirstymo operatorius“
Registracijos Nr. P24995

NT IŠILGINIS PROFILIS



SUDERINTA
Linas Barzda
Telia Lietuva, AB
Tinklų planavimo administravimo komanda
Inžinierius
2023.02.06



SUTARTINIAI ŽYMĖJIMAI:

- FS1 — Projektuojami slėginiai buitinių nuotekų tinklai
- FI — Projektuojami buitinių nuotekų tinklai
- V — Esami vandentiekio tinklai
- F — Esami buitinių nuotekų tinklai
- $\rightarrow \leftarrow T$ — Esami ryšio kabeliai
- x — Esami elektros kabeliai
- Projektuojamų buitinių nuotekų tinklų apsaugos zona
- AVI — Anksčiau suprojektuoti vandentiekio tinklai

Kviesti atstovą 868697358

SUDERINTA:
UAB
"UKMERGĖS VANDENYS"
2023-03-06 d.

Gamybinio-techninio skr.
Viršininkas
Aidas Karalevičius

Pirmininkė
Elena Urbonavičienė

Sodininkų bendrija
"Draugystė"
Koordinacių sistema: LKS-94
Aukščių sistema: Baltijos
M 1:500
Vienas centimetras plane atitinka 5 metrus vietovėje

PASTABOS:

1. Išmatavimai plane duoti metrais.
2. Vykdam darbus esamų komunikacijų apsaugos zonoje, patikslinti komunikacijų padėtį plane.
3. Paklojus vamzdynus, esamos dangos atstatomos.
4. Prieš pradėdam kasimo darbus, susiderinti leidimus su požemines komunikacijas eksploatuojančiomis organizacijomis.
5. Visus darbus atlikti griežtai laikantis galiojančių normų ir reglamentų.

UAB "MEDENIAI"					Inžinerinių tinklų paskirties statinių (buitinių nuotekų tinklų) Ukmergės mieste supaprastintas statybos projektas	
Atest. Nr.	Pareigos	V. Pavardė	Parašas	Data	I etapas	
37257	SPV	A. Beliauskij	eI.parašas	2023	BUITINIŲ NUOTEKŲ IŠVADAS BRAŠKIŲ G. 14	
31673	SPDV	A. Beliauskij	eI.parašas	2023	VN TINKLŲ PLANAS M 1:500; NT IŠILGINIS PROFILIS	
SSP	Užsakovas: UAB "Ukmergės vandenys"			M-23-1-SSP-NT	Lapas 10	Lapų 31

Koordinacių sistema: LKS-94
Aukščių sistema: Baltijos
M 1:500
Vienas centimetras plane atitinka 5 metrus vietovėje

ERNESTAS SIMONAVIČIUS

2023-02-28 08:26:28 GMT+2

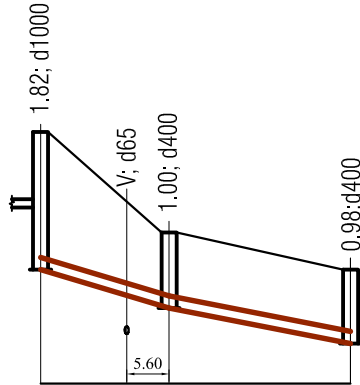
Patvirtinta AB „Energijos skirstymo operatorius“
Registracijos Nr. P26081

IŠILGINIS PROFILIS

M h 1000
V 100

VAMZDŽIO/LATAKO DUGNO ALTITUDĖ	59,51	59,00	58,53
PROJEKTUOJAMO ŽEMĖS PAVIRŠIAUS ALTITUDĖ	61,33	60,00	59,51
ESAMA ŽEMĖS PAVIRŠIAUS ALTITUDĖ	61,33	60,00	59,51
VAMZDŽIŲ ŽYMĖJIMAS IZOLIACIJOS TIPAS	PVC NUOTEKŲ VAMZDIS DN 160		
PAGRINDAS	SMĖLIO PASLUOKSNIS 10CM.		
NUOLYDIS ‰	30	20	
ILGIS (m)	17	24	
ATSTUMAI (m)	41		
ŠULINIŲ NR. CHARAKTERINGI TAŠKAI	F51		

NT IŠILGINIS PROFILIS

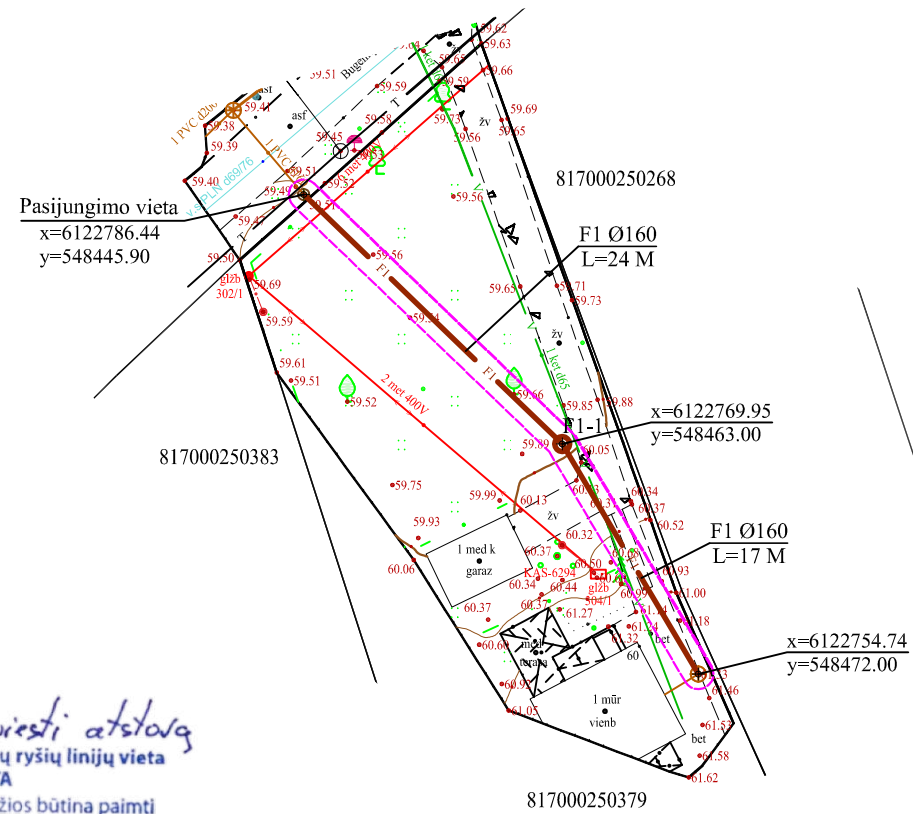


59,51	59,00	58,53
61,33	60,00	59,51
61,33	60,00	59,51

PVC NUOTEKŲ VAMZDIS DN 160	
SMĖLIO PASLUOKSNIS 10CM.	
30	20
17	24
41	
F51	

Vykdyt darbus iškviesti atstovą
Telia Lietuva, AB požeminių ryšių linijų vieta
SUDERINTA
Prieš 3 paras iki darbų pradžios būtina paimti raštišką sutikimą žemės kasimo darbams
Žemiu g.11, Jonava, tel.
2023.02.01
Linus Barzda
Telia Lietuva, AB
Tinklų resursų administravimo komanda
Inžinierius

Pasijungimo vieta
x=6122786.44
y=548445.90



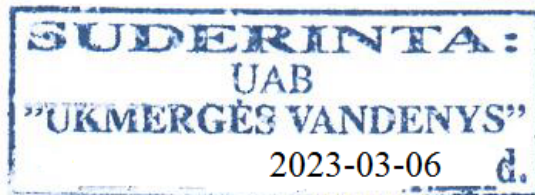
SUTARTINIAI ŽYMĖJIMAI:

- FSI Projektuojami slėginiai buitinių nuotekų tinklai
- FI Projektuojami buitinių nuotekų tinklai
- V Esami vandentiekio tinklai
- F Esami buitinių nuotekų tinklai
- ← T Esami ryšio kabeliai
- x Esami elektros kabeliai
- Projektuojamų buitinių nuotekų tinklų apsaugos zona

PASTABOS:

- Išmatavimai plane duoti metrais.
- Vykdyt darbus esamų komunikacijų apsaugos zonoje, patikslinti komunikacijų padėtį plane.
- Paklojus vamzdynus, esamos dangos atstatomos.
- Prieš pradant kasimo darbus, susiderinti leidimus su požemines komunikacijas eksploatuojančiomis organizacijomis.
- Visus darbus atlikti griežtai laikantis galiojančių normų ir reglamentų.

Kviesti atstovą 868697358



Gamybinio-techninio skr.
Viršininkas
Aidas Karalevičius

(Signature)

Suderinta
2023-04-24
Ukmergės rajono savivaldybės
administracijos
Urbanistikos ir infrastruktūros skyriaus
vyr. inžinierius
Artūras Blinstrubas

Koordinacijų sistema: LKS-94
Aukščių sistema: Baltijos
M 1:500
Vienas centimetras plane atitinka 5 metrus vietovėje

UAB "MEDENIAI"					Inžinerinių tinklų paskirties statinių (buitinių nuotekų tinklų) Ukmergės mieste supaprastintas statybos projektas	
Atest. Nr.	Pareigos	V. Pavardė	Parašas	Data	I etapas	
37257	SPV	A. Beliauskij	el.parašas	2023	BUITINIŲ NUOTEKŲ IŠVADAS BUGIENIŲ G. 60	
31673	SPDV	A. Beliauskij	el.parašas	2023	VN TINKLŲ PLANAS M 1:500; NT IŠILGINIS PROFILIS	
SSP	Užsakovas: UAB "Ukmergės vandenys"			M-23-1-SSP-NT	Lapas	Lapų
					11	31

ERNESTAS SIMONAVIČIUS

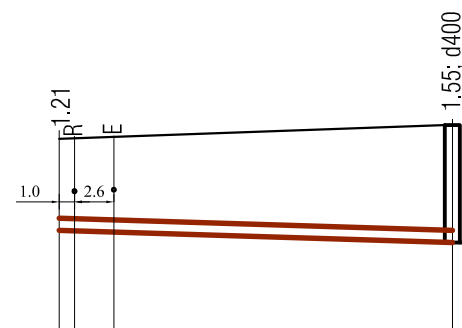
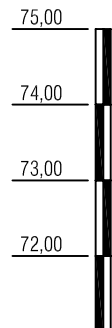
2023-01-30 14:36:54 GMT+2

Patvirtinta AB „Energijos skirstymo operatorius“
Registracijos Nr. P24605

NT IŠILGINIS PROFILIS

IŠILGINIS PROFILIS

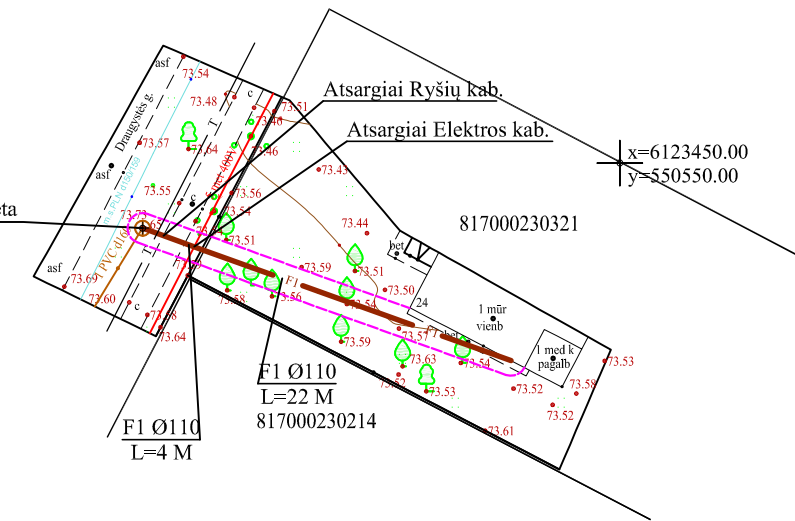
M h 500
v 100



VAMZDŽIO/LATAKO DUGNO ALTITUDĖ	72,34	72,18
PROJEKTUOJAMO ŽEMĖS PAVIRŠIAUS ALTITUDĖ	73,55	73,73
ESAMA ŽEMĖS PAVIRŠIAUS ALTITUDĖ	73,55	73,73
VAMZDŽIŲ ŽYMĖJIMAS IZOLIACIJOS TIPAS	PVC NUOTEKŲ VAMZDIS DN 160	
PAGRINDAS	SMĖLIO PASLUOKSNIS 10CM.	
NUOLYDIS ‰	26	6
ILGIS (m)	26	
ATSTUMAI (m)	26	
ŠULINIŲ NR. CHARAKTERINGI TAŠKAI	EF-65	

70/44 - 0122 70/44 - 0123

Pasijungimo vieta
x=6123445.69
y=550518.44



Vykdydamas darbus iškviesti atstovą
Telia Lietuva, AB požeminių ryšių linijų vieta
SUDERINTA
Prieš 3 paras iki darbų pradžios būtina paimiti
raštišką sutikimą žemės kasimo darbams
Žeminių g.11, Jonava, tel.
2023.01.30
Linas Barzda
Telia Lietuva, AB
Tinklo resursų administravimo skyriaus inžinierius

SUTARTINIAI ŽYMĖJIMAI:

- FSI Projektuojami slėginiai buitinių nuotekų tinklai
- F1 Projektuojami buitinių nuotekų tinklai
- V Esami vandentiekio tinklai
- F Esami buitinių nuotekų tinklai
- T Esami ryšio kabeliai
- x Esami elektros kabeliai
- Projektuojamų buitinių nuotekų tinklų apsaugos zona

Kviesti atstovą 868697358



Gamybinio-techninio skr.
Viršininkas
Aidas Karalevičius

(Handwritten signature)

(Handwritten signature)
Suderinta
2023-04-24
Ukmergės rajono savivaldybės
administracijos
Urbanistikos ir infrastruktūros skyriaus
vyr. inžinierius
Artūras Blinstrubas

PASTABOS:

- Išmatavimai plane duoti metrais.
- Vykdydamas darbus esamų komunikacijų apsaugos zonoje, patikslinti komunikacijų padėtį plane.
- Paklojus vamzdynus, esamos dangos atstatomos.
- Prieš pradėdamas kasimo darbus, susiderinti leidimus su požemines komunikacijas eksploatuojančiomis organizacijomis.
- Visus darbus atlikti griežtai laikantis galiojančių normų ir reglamentų.

Koordinacių sistema: LKS-94
Aukščių sistema: Baltijos
M 1:500
Vienas centimetras plane
atitinka 5 metrus vietovėje

UAB "MEDENIAI"					Inžinerinių tinklų paskirties statinių (buitinių nuotekų tinklų) Ukmergės mieste supaprastintas statybos projektas	
Atest. Nr.	Pareigos	V. Pavardė	Parašas	Data	I etapas	
37257	SPV	A. Beliauskij	el.parašas	2023	BUITINIŲ NUOTEKŲ IŠVADAS DRAUGYSTĖS G. 24	
31673	SPDV	A. Beliauskij	el.parašas	2023	VN TINKLŲ PLANAS M 1:500; NT IŠILGINIS PROFILIS	
SSP	Užsakovas: UAB "Ukmergės vandenys"			M-23-1-SSP-NT	Lapas	Lapų
					12	31

POVILAS AGLINSKAS

2023-02-23 14:13:21 GMT+2

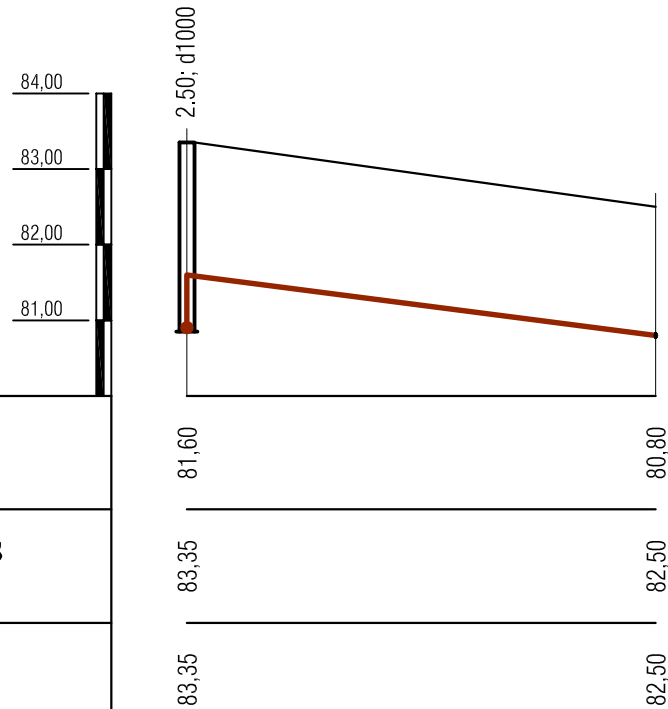
Patvirtinta AB „Energijos skirstymo operatorius“
Registracijos Nr. P25977

NT IŠILGINIS PROFILIS

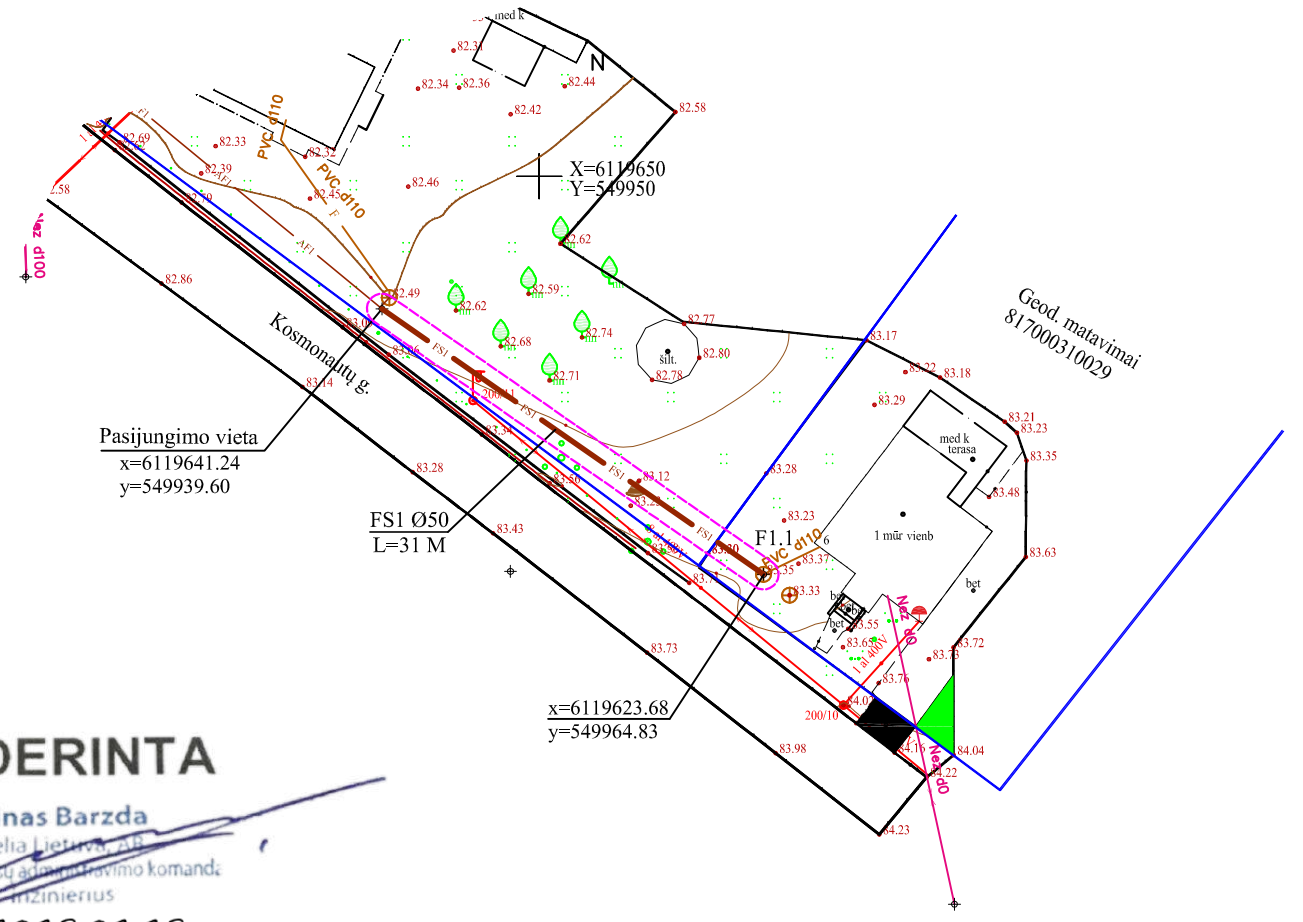
IŠILGINIS PROFILIS

M h 500
V 100

VAMZDŽIO/LATAKO DUGNO ALTITUDĖ	81,60	80,80
PROJEKTUOJAMO ŽEMĖS PAVIRŠIAUS ALTITUDĖ	83,35	82,50
ESAMA ŽEMĖS PAVIRŠIAUS ALTITUDĖ	83,35	82,50
VAMZDŽIŲ ŽYMĖJIMAS IZOLIACIJOS TIPAS		
PAGRINDAS		
NUOLYDIS ‰		12
ILGIS (m)	31	
ATSTUMAI (m)	31	
ŠULINIŲ NR. CHARAKTERINGI TAŠKAI	EF	EF



NUOTEKŲ VAMZDIS DN 50	
SMĖLIO PASLUOKSNIS 10CM.	
ILGIS (m)	31
ATSTUMAI (m)	31
ŠULINIŲ NR. CHARAKTERINGI TAŠKAI	EF



SUDERINTA

Linas Barzda
Telia Lietuva AB
Tinklų surašų administravimo komanda
inžinierius
2023.02.23

SUTARTINIAI ŽYMĖJIMAI:

- FS1 Projektuojami slėginiai buitinių nuotekų tinklai
- F1 Projektuojami buitinių nuotekų tinklai
- V Esami vandentiekio tinklai
- F Esami buitinių nuotekų tinklai
- ← T Esami ryšio kabeliai
- x Esami elektros kabeliai
- Projektuojamų buitinių nuotekų tinklų apsaugos zona

Kviesti atstovą 868697358

SUDERINTA:
UAB
"UKMERGĖS VANDENYS"
2023-03-06 d.

Gamybinio-techninio skr.
Viršininkas
Aidas Karalevičius

Suderinta
2023-04-24
Ukmergės rajono savivaldybės
administracijos
Urbanistikos ir infrastruktūros skyriaus
vyr. inžinierius
Artūras Bilnstrubas

PASTABOS:

1. Išmatavimai plane duoti metrais.
2. Vykdam darbus esamų komunikacijų apsaugos zonoje, patikslinti komunikacijų padėtį plane.
3. Paklojus vamzdynus, esamos dangos atstatomos.
4. Prieš pradėdam kasimo darbus, susiderinti leidimus su požemines komunikacijas eksploatuojančiomis organizacijomis.
5. Visus darbus atlikti griežtai laikantis galiojančių normų ir reglamentų.

Koordinacijų sistema: LKS-94
Aukščių sistema: Baltijos
M 1:500
Vienas centimetras plane
atitinka 5 metrus vietovėje

UAB "MEDENIAI"					Inžinerinių tinklų paskirties statinių (buitinių nuotekų tinklų) Ukmergės mieste supaprastintas statybos projektas	
Atest. Nr.	Pareigos	V. Pavardė	Parašas	Data	I etapas	
37257	SPV	A. Beliauskij	eI.parašas	2023	BUITINIŲ NUOTEKŲ IŠVADAS KOSMONAUTŲ G. 6	
31673	SPDV	A. Beliauskij	eI.parašas	2023	VN TINKLŲ PLANAS M 1:500; NT IŠILGINIS PROFILIS	
SSP	Užsakovas: UAB "Ukmergės vandenys"			M-23-1-SSP-NT	Lapas	Lapų
					14	31

ERNESTAS SIMONAVIČIUS

2023-02-24 12:00:21 GMT+2

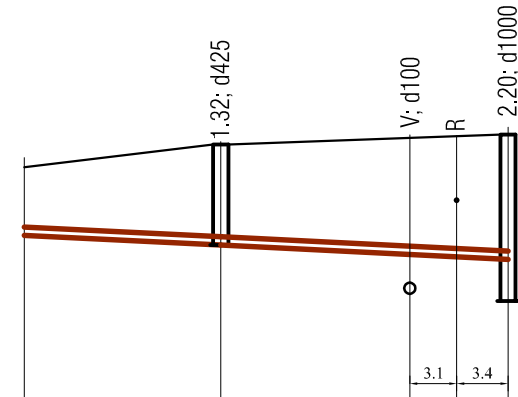
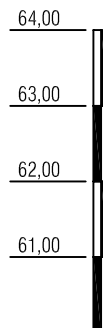
Patvirtinta AB „Energijos skirstymo operatorius“
Registracijos Nr. P25993

NT IŠILGINIS PROFILIS

IŠILGINIS PROFILIS

M h 500
v 100

VAMZDŽIO/LATAKO DUGNO ALTITUDĖ	62,20	62,08	61,93
PROJEKTUOJAMO ŽEMĖS PAVIRŠIAUS ALTITUDĖ	63,10	63,40	63,53
ESAMA ŽEMĖS PAVIRŠIAUS ALTITUDĖ	63,10	63,40	63,53
VAMZDŽIŲ ŽYMĖJIMAS IZOLIACIJOS TIPAS	NUOTEKŲ VAMZDŽIAI DN 110		
PAGRINDAS	SMĖLIO PASLUOKSNIS 10CM.		
NUOLYDIS ‰	10	10	10
ILGIS (m)	12	15	12
ATSTUMAI (m)	27		
ŠULINIŲ NR. CHARAKTERINGI TAŠKAI	F1-1		F224



62,20	62,08	61,93
63,10	63,40	63,53
63,10	63,40	63,53

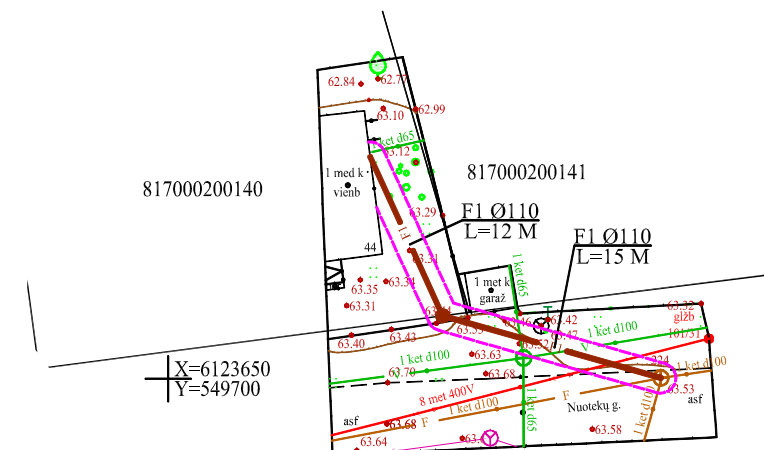
NUOTEKŲ VAMZDŽIAI DN 110		
SMĖLIO PASLUOKSNIS 10CM.		
10	10	10
12	15	12
27		
F1-1		F224

Vykdomant darbus iškviesti atstovą
Telia Lietuva, AB požeminių ryšių linijų vieta
SUDERINTA

Prieš 3 paras iki darbų pradžios būtina paaimti raštišką sutikimą žemės kasimo darbams
Žeminių g.11, Jonava, tel.
2023 02 23

Linas Barzda

Telia Lietuva, AB
Tinklo resursų administravimo komanda
Inžinierius



SUTARTINIAI ŽYMĖJIMAI:

- F1 — Projektuojami buitinių nuotekų tinklai
- V — Esami vandentiekio tinklai
- F — Esami buitinių nuotekų tinklai
- T — Esami ryšio kabeliai
- x — Esami elektros kabeliai
- — Projektuojamų buitinių nuotekų tinklų apsaugos zona

PASTABOS:

- Išmatavimai plane duoti metrais.
- Vykdomant darbus esamų komunikacijų apsaugos zonoje, patikslinti komunikacijų padėtį plane.
- Paklojus vamzdynus, esamos dangos atstatomos.
- Prieš pradėdant kasimo darbus, susiderinti leidimus su požemines komunikacijas eksploatuojančiomis organizacijomis.
- Visus darbus atlikti griežtai laikantis galiojančių normų ir reglamentų.

Kviesti atstovą 868697358



Gamybinio-techninio skr.
Viršininkas
Aidas Karalevičius

(Signature)

Suderinta:
2023-02-24
Ukmergės rajono savivaldybės administracijos
Urbanistikos ir infrastruktūros skyriaus
vyr. inžinierius
Artūras Blinstrubas

Koordinacių sistema: LKS-94
Aukščių sistema: Baltijos
M 1:500
Vienas centimetras plane atitinka 5 metrus vietovėje

UAB "MEDENIAI"					Inžinerinių tinklų paskirties statinių (buitinių nuotekų tinklų) Ukmergės mieste supaprastintas statybos projektas	
Atest. Nr.	Pareigos	V. Pavardė	Parašas	Data	I etapas	
37257	SPV	A. Beliauskij	el.parašas	2023	BUITINIŲ NUOTEKŲ IŠVADAS NUOTEKŲ G. 44	
31673	SPDV	A. Beliauskij	el.parašas	2023	VN TINKLŲ PLANAS M 1:500; NT IŠILGINIS PROFILIS	
SSP	Užsakovas: UAB "Ukmergės vandenys"			M-23-1-SSP-NT	Lapas	Lapų
					15	31

POVILAS AGLINSKAS

2023-02-23 09:37:53 GMT+2

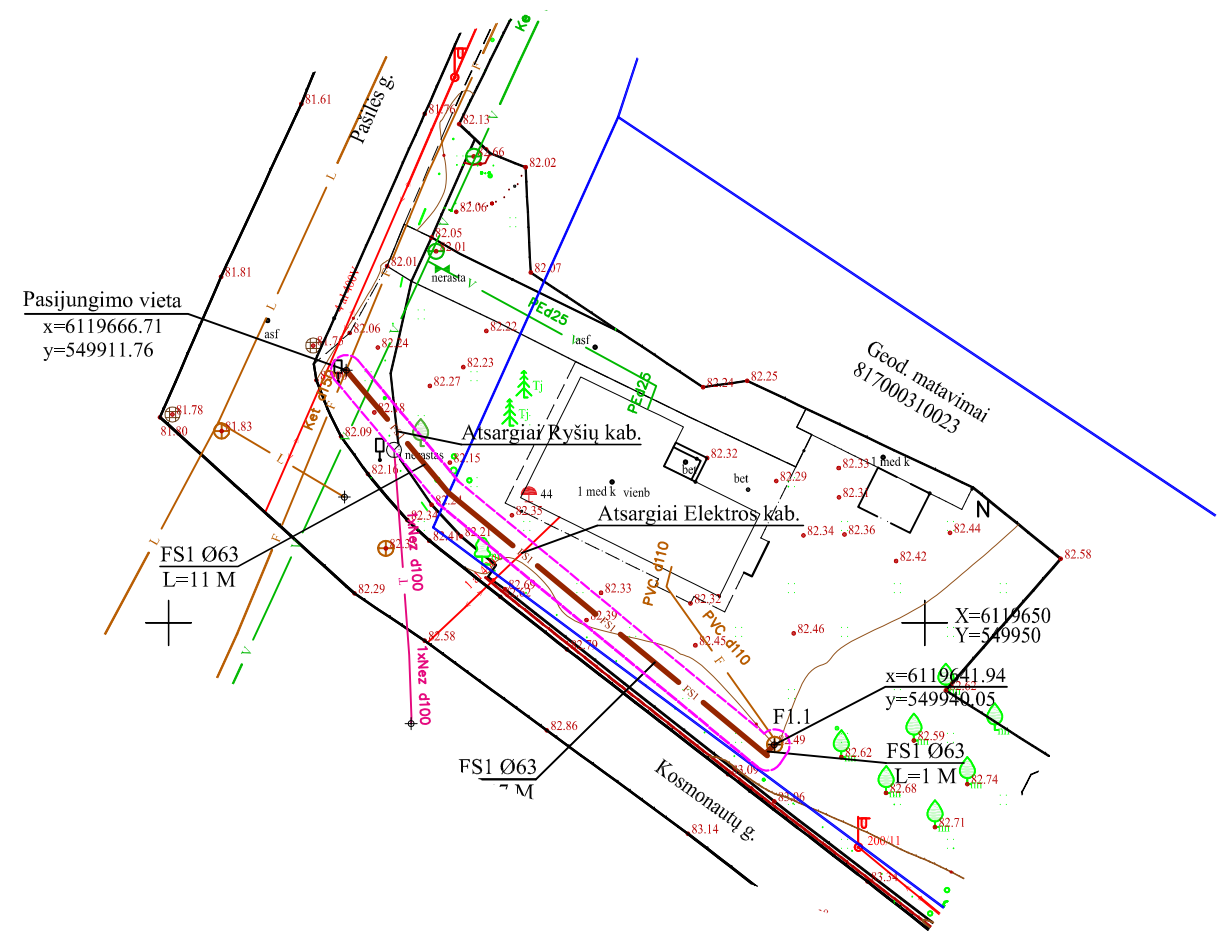
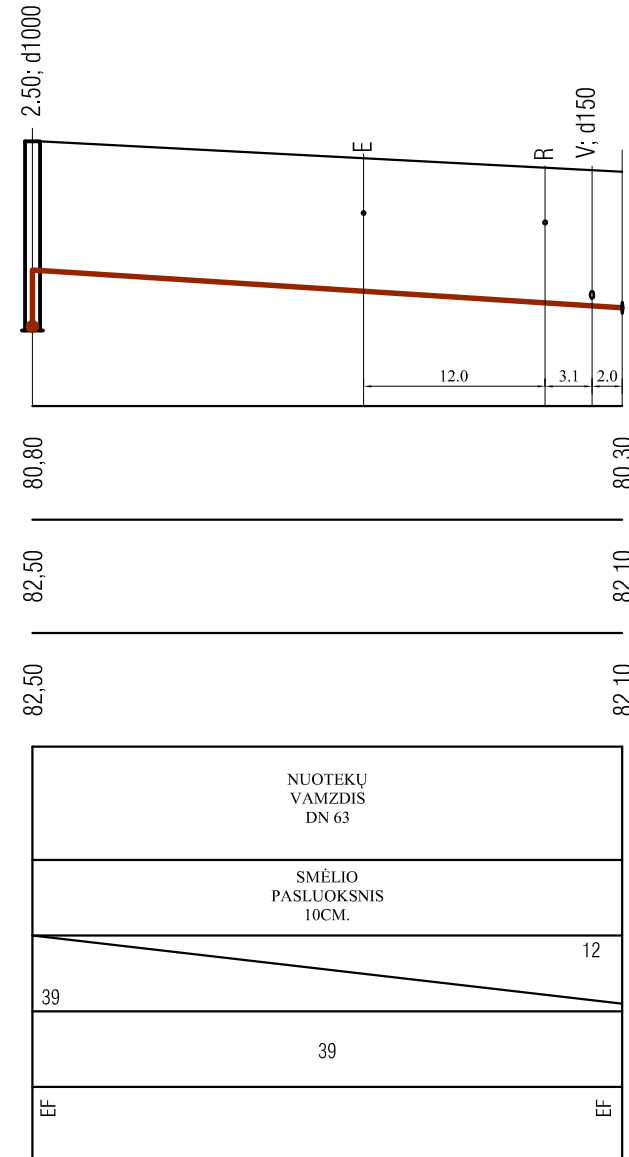
Patvirtinta AB „Energijos skirstymo operatorius“
Registracijos Nr. P25930

NT IŠILGINIS PROFILIS

IŠILGINIS PROFILIS

M h 500
V 100

VAMZDŽIO/LATAKO DUGNO ALTITUDĖ	80,80
PROJEKTUOJAMO ŽEMĖS PAVIRŠIAUS ALTITUDĖ	82,50
ESAMA ŽEMĖS PAVIRŠIAUS ALTITUDĖ	82,10
VAMZDŽIŲ ŽYMĖJIMAS IZOLIACIJOS TIPAS	
PAGRINDAS	
NUOLYDIS %	ILGIS (m)
ATSTUMAI (m)	
ŠULINIŲ NR. CHARAKTERINGI TAŠKAI	



Vykdomi darbus iškviesti atstovą
Telia Lietuva, AB požeminių ryšių linijų vieta
SUDERINTA
Prieš 3 paras iki darbų pradžios būtina paaimti raštišką sutikimą žemės kasimo darbams
Žeminių g.11, Jonava, tel.
2023.02.23
Linas Barzda
Telia Lietuva, AB
Tinklo resursų administravimo komanda
Inžinierius

SUTARTINIAI ŽYMĖJIMAI:

- FS1 Projektuojami slėginiai buitinių nuotekų tinklai
- F1 Projektuojami buitinių nuotekų tinklai
- V Esami vandentiekio tinklai
- F Esami buitinių nuotekų tinklai
- ← T Esami ryšio kabeliai
- X Esami elektros kabeliai
- Projektuojamų buitinių nuotekų tinklų apsaugos zona

Kviesti atstovą 868697358

SUDERINTA:
UAB
"UKMERGĖS VANDENYS"
2023-03-06 d.

Gamybinio-techninio skr.
Viršininkas
Aidas Karalevičius

Suderinta
2023-04-21
Ukmergės rajono savivaldybės
administracijos
Urbanistikos ir infrastruktūros skyriaus
vyr. inžinierius
Artūras Blinstrubas

PASTABOS:

1. Išmatavimai plane duoti metrais.
2. Vykdomi darbai esamų komunikacijų apsaugos zonoje, patikslinti komunikacijų padėtį plane.
3. Paklojus vamzdynus, esamos dangos atstatomos.
4. Prieš pradėdamas kasimo darbus, susiderinti leidimus su požemines komunikacijas eksploatuojančiomis organizacijomis.
5. Visus darbus atlikti griežtai laikantis galiojančių normų ir reglamentų.

Koordinacijų sistema: LKS-94
Aukščių sistema: Baltijos
M 1:500
Vienas centimetras plane atitinka 5 metrus vietovėje

UAB "MEDENIAI"					Inžinerinių tinklų paskirties statinių (buitinių nuotekų tinklų) Ukmergės mieste supaprastintas statybos projektas	
Atest. Nr.	Pareigos	V. Pavardė	Parašas	Data	I etapas	
37257	SPV	A. Beliauskij	el.parašas	2023	BUITINIŲ NUOTEKŲ IŠVADAS PAŠILĖS G. 44	
31673	SPDV	A. Beliauskij	el.parašas	2023	VN TINKLŲ PLANAS M 1:500; NT IŠILGINIS PROFILIS	
SSP	Užsakovas: UAB "Ukmergės vandenys"			M-23-1-SSP-NT	Lapas	Lapų
					16	31

ERNESTAS SIMONAVIČIUS

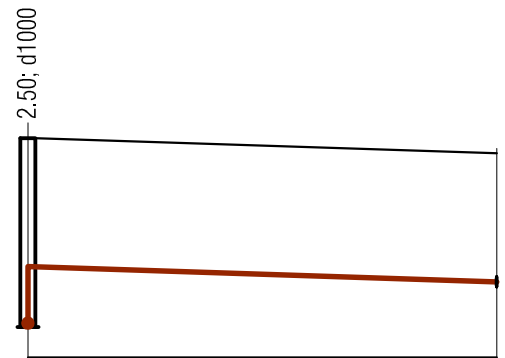
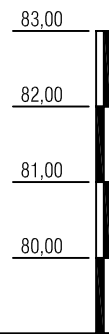
2023-02-22 09:04:29 GMT+2

Patvirtinta AB „Energijos skirstymo operatorius“
Registracijos Nr. P25862

NT IŠILGINIS PROFILIS

IŠILGINIS PROFILIS

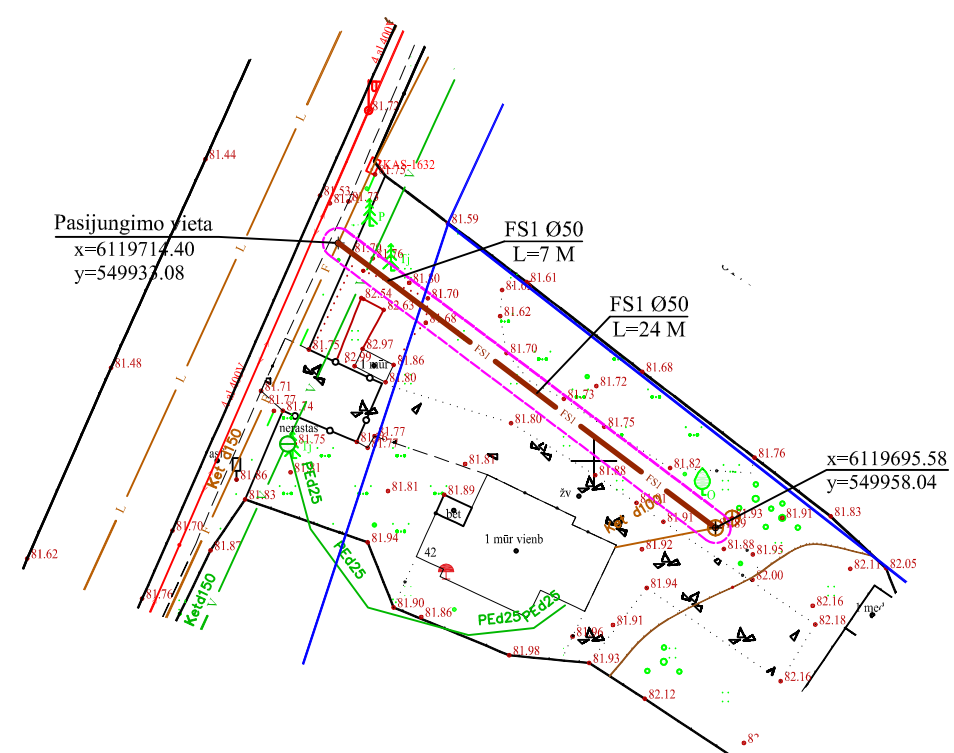
M h 500
v 100



VAMZDŽIO/LATAKO DUGNO ALTITUDĖ	80,20	80,00
PROJEKTUOJAMO ŽEMĖS PAVIRŠIAUS ALTITUDĖ	81,90	81,70
ESAMA ŽEMĖS PAVIRŠIAUS ALTITUDĖ	81,90	81,70
VAMZDŽIŲ ŽYMĖJIMAS IZOLIACIJOS TIPAS		
PAGRINDAS		
NUOLYDIS ‰		10
ILGIS (m)	31	
ATSTUMAI (m)	31	
ŠULINIŲ NR. CHARAKTERINGI TAŠKAI	EF	EF

NUOTEKŲ VAMZDIS DN 50	
SMĖLIO PASLUOKSNIS 10CM.	
31	10
31	
EF	EF

X=6119700
Y=549900



Vykdomas darbus iškuisti atstovą
Telia Lietuva, AB požeminių ryšių linijų vieta
SUDERINTA
Prieš 3 paras iki darbų pradžios būtina paimti raštišką sutikimą žemės kasimo darbams
Žeminių g.11, Jonava, tel.
2023.02.21
Linas Barzda
Telia Lietuva, AB
Tinklų resursų administravimo skyriaus inžinierius

SUTARTINIAI ŽYMĖJIMAI:

- FS1 Projektuojami slėginiai buitinių nuotekų tinklai
- F1 Projektuojami buitinių nuotekų tinklai
- V Esami vandentiekio tinklai
- F Esami buitinių nuotekų tinklai
- ← T Esami ryšio kabeliai
- x Esami elektros kabeliai
- Projektuojamų buitinių nuotekų tinklų apsaugos zona

Kviesti atstovą 868697358

SUDERINTA:
UAB
"UKMERGĖS VANDENYS"
2023-03-06 d.

Gamybinio-techninio skr.
Viršininkas
Aidas Karalevičius

Suderinta
2023-04-24
Ukmergės rajono savivaldybės administracijos
Urbanistikos ir infrastruktūros skyriaus
vyr. inžinierius
Artūras Blinstrubas

PASTABOS:

1. Išmatavimai plane duoti metrais.
2. Vykdomas darbus esamų komunikacijų apsaugos zonoje, patikslinti komunikacijų padėtį plane.
3. Paklojus vamzdynus, esamos dangos atstatomos.
4. Prieš pradant kasimo darbus, susiderinti leidimus su požemines komunikacijas eksploatuojančiomis organizacijomis.
5. Visus darbus atlikti griežtai laikantis galiojančių normų ir reglamentų.

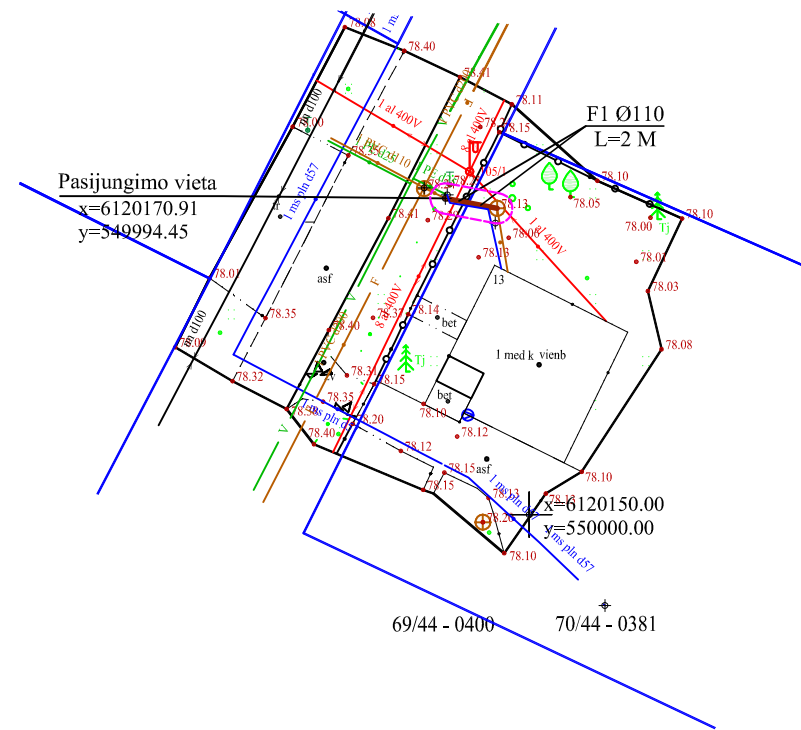
Koordinacių sistema: LKS-94
Aukščių sistema: Baltijos
M 1:500
Vienas centimetras plane atitinka 5 metrus vietovėje

UAB "MEDENIAI"					Inžinerinių tinklų paskirties statinių (buitinių nuotekų tinklų) Ukmergės mieste supaprastintas statybos projektas	
Atest. Nr.	Pareigos	V. Pavardė	Parašas	Data	I etapas	
37257	SPV	A. Beliauskij	el.parašas	2023	BUITINIŲ NUOTEKŲ IŠVADAS PAŠILĖS G. 42	
31673	SPDV	A. Beliauskij	el.parašas	2023	VN TINKLŲ PLANAS M 1:500; NT IŠILGINIS PROFILIS	
SSP	Užsakovas: UAB "Ukmergės vandenys"			M-23-1-SSP-NT	Lapas	Lapų
					17	31

ERNESTAS SIMONAVIČIUS

2023-02-22 08:48:26 GMT+2

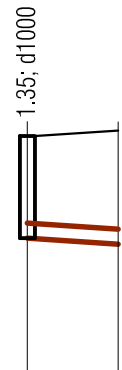
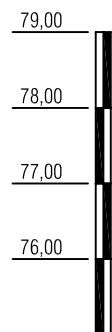
Patvirtinta AB „Energijos skirstymo operatorius“
Registracijos Nr. P25777



NT IŠILGINIS PROFILIS

IŠILGINIS PROFILIS

M h 500
v 100



VAMZDŽIO/LATAKO DUGNO ALTITUDĖ	76,78	76,70
PROJEKTUOJAMO ŽEMĖS PAVIRŠIAUS ALTITUDĖ	78,13	78,20
ESAMA ŽEMĖS PAVIRŠIAUS ALTITUDĖ	78,13	78,20
VAMZDŽIŲ ŽYMĖJIMAS IZOLIACIJOS TIPAS	NUOTEKŲ VAMZDIS DN 110	
PAGRINDAS	SMĖLIO PASLUOKSNIS 10CM.	
NUOLYDIS ‰	20	
ILGIS (m)	4	
ATSTUMAI (m)	4	
ŠULINIŲ NR. CHARAKTERINGI TAŠKAI	EKF	

Vykdomi darbus iskviešti atstovą
Telia Lietuva, AB požeminių ryšių linijų vieta
SUDERINTA

Prieš 3 paras iki darbų pradžios būtina paimiti raštišką sutikimą žemės kasimo darbams
Žeimių g.11, Jonava, tel.

2023.02.20

Linus Barzda
Telia Lietuva, AB
Tinklo resursų administravimo funkcijų inžinierius

SUTARTINIAI ŽYMĖJIMAI:

- F1 — Projektuojami buitinių nuotekų tinklai
- V — Esami vandentiekio tinklai
- F — Esami buitinių nuotekų tinklai
- >< T — Esami ryšio kabeliai
- X — Esami elektros kabeliai
- Projektuojamų buitinių nuotekų tinklų apsaugos zona

Kviesti atstovą 868697358

SUDERINTA:
UAB
"UKMERGĖS VANDENYS"
2023-03-06 d.

Gamybinio-techninio skr.
Viršininkas
Aidas Karalevičius

Aidas Karalevičius

Suderinta:
2023-04-24
Ukmergės rajono savivaldybės
administracijos
Urbanistikos ir infrastruktūros skyriaus
vyr. inžinierius
Artūras Blinstrubas

Artūras Blinstrubas

pas
1.18
2.1
pac

Koordinacijų sistema: LKS-94
Aukščių sistema: Baltijos
M 1:500
Vienas centimetras plane
atitinka 5 metrus vietovėje

PASTABOS:

1. Išmatavimai plane duoti metrais.
2. Vykdam darbus esamų komunikacijų apsaugos zonoje, patikslinti komunikacijų padėtį plane.
3. Paklojus vamzdynus, esamos dangos atstatomos.
4. Prieš pradėdam kasimo darbus, susiderinti leidimus su požemines komunikacijas eksploatuojančiomis organizacijomis.
5. Visus darbus atlikti griežtai laikantis galiojančių normų ir reglamentų.

UAB "MEDENIAI"					Inžinerinių tinklų paskirties statinių (buitinių nuotekų tinklų) Ukmergės mieste supaprastintas statybos projektas	
Atest. Nr.	Pareigos	V. Pavardė	Parašas	Data	I etapas	
37257	SPV	A. Beliauskij	el.parašas	2023	BUITINIŲ NUOTEKŲ IŠVADAS PUŠYNO G. 13	
31673	SPDV	A. Beliauskij	el.parašas	2023	VN TINKLŲ PLANAS M 1:500; NT IŠILGINIS PROFILIS	
SSP	Užsakovas: UAB "Ukmergės vandenys"			M-23-1-SSP-NT	Lapas 18	Lapų 31

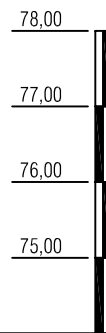
ERNESTAS SIMONAVIČIUS

2023-02-22 08:05:05 GMT+2

Patvirtinta AB „Energijos skirstymo operatorius“
Registracijos Nr. P25646

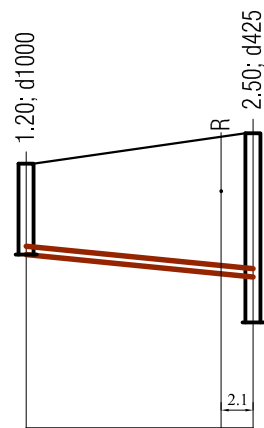
IŠILGINIS PROFILIS

M h 500
v 100

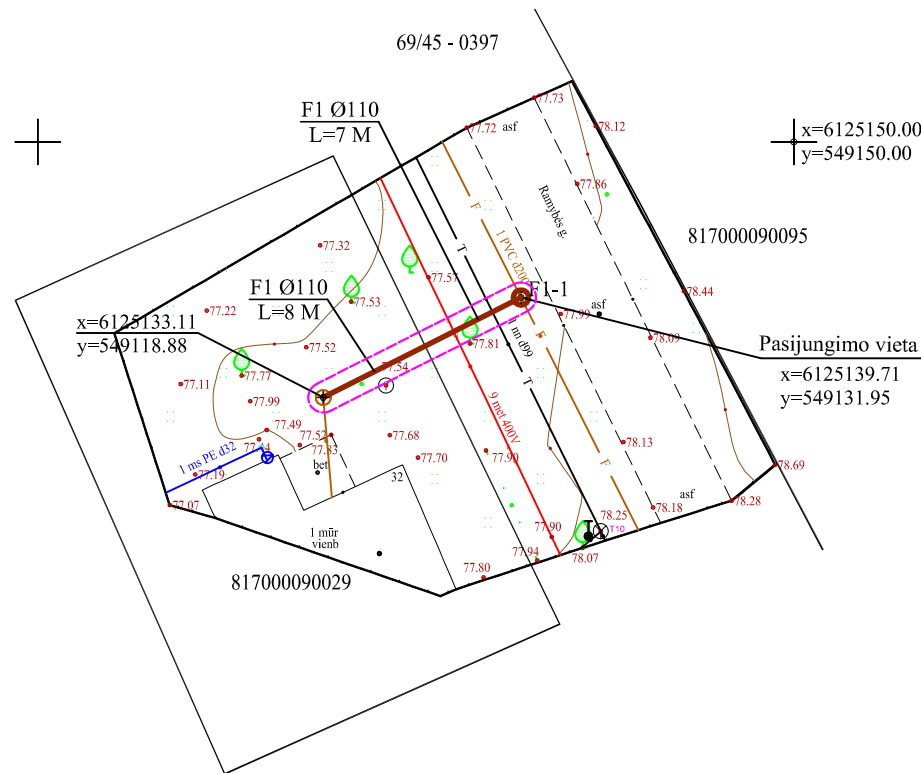


VAMZDŽIO/LATAKO DUGNO ALTITUDĖ	76,00	75,40
PROJEKTUOJAMO ŽEMĖS PAVIRŠIAUS ALTITUDĖ	77,50	77,90
ESAMA ŽEMĖS PAVIRŠIAUS ALTITUDĖ	77,50	77,90
VAMZDŽIŲ ŽYMĖJIMAS IZOLIACIJOS TIPAS		
PAGRINDAS		
NUOLYDIS ‰	ILGIS (m)	
	15	20
ATSTUMAI (m)	15	
ŠULINIŲ NR. CHARAKTERINGI TAŠKAI	KF	F1-1

NT IŠILGINIS PROFILIS



PVC NUOTEKŲ VAMZDIS DN 110	76,30	76,00	75,40
SMĖLIO PASLUOKSNIS 10CM.	77,50	77,90	
	15	20	
	15		
	KF	F1-1	



Vykdyt darbus iskviesti atstovą
Telia Lietuva, AB požeminių ryšių linijų vieta
SUDERINTA
Prieš 3 paras iki darbų pradžios būtina paimti raštinę sutikimą žemės kasimo darbams
Žeminių g.11, Jonava, tel.
2023 02 17
Linas Barzda
Telia Lietuva, AB
Tinklo resursų administravimo fondo inžinierius

SUTARTINIAI ŽYMĖJIMAI:

- F1 — Projektuojami buitinių nuotekų tinklai
- V — Esami vandentiekio tinklai
- F — Esami buitinių nuotekų tinklai
- T — Esami ryšio kabeliai
- x — Esami elektros kabeliai
- — Projektuojamų buitinių nuotekų tinklų apsaugos zona

PASTABOS:

1. Išmatavimai plane duoti metrais.
2. Vykdyt darbus esamų komunikacijų apsaugos zonoje, patikslinti komunikacijų padėtį plane.
3. Paklojus vamzdynus, esamos dangos atstatomos.
4. Prieš pradėdamas kasimo darbus, susiderinti leidimus su požemines komunikacijas eksploatuojančiomis organizacijomis.
5. Visus darbus atlikti griežtai laikantis galiojančių normų ir reglamentų.

Kviesti atstovą 868697358

SUDERINTA:
UAB
"UKMERGĖS VANDENYS"
2023-03-06 d.

Gamybinio-techninio skr.
Viršininkas
Aidas Karalevičius

(Signature)

Suderinta
2023-03-24
Ukmergės rajono savivaldybės
administracijos
Urbanistikos ir infrastruktūros skyriaus
vyr. inžinierius
Artūras Blinstrubas

(Signature)

Koordinacių sistema: LKS-94
Aukščių sistema: Baltijos
M 1:500
Vienas centimetras plane atitinka 5 metrus vietovėje

UAB "MEDENIAI"					Inžinerinių tinklų paskirties statinių (buitinių nuotekų tinklų) Ukmergės mieste supaprastintas statybos projektas	
Atest. Nr.	Pareigos	V. Pavardė	Parašas	Data	I etapas	
37257	SPV	A. Beliauskij	el.parašas	2023	BUITINIŲ NUOTEKŲ IŠVADAS RAMYBĖS G. 32	
31673	SPDV	A. Beliauskij	el.parašas	2023	VN TINKLŲ PLANAS M 1:500; NT IŠILGINIS PROFILIS	
SSP	Užsakovas: UAB "Ukmergės vandenys"			M-23-1-SSP-NT	Lapas 19	Lapų 31

ERNESTAS SIMONAVIČIUS

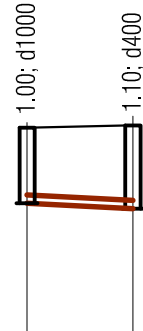
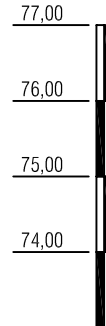
2023-02-22 08:02:08 GMT+2

Patvirtinta AB „Energijos skirstymo operatorius“
Registracijos Nr. P25641

NT IŠILGINIS PROFILIS

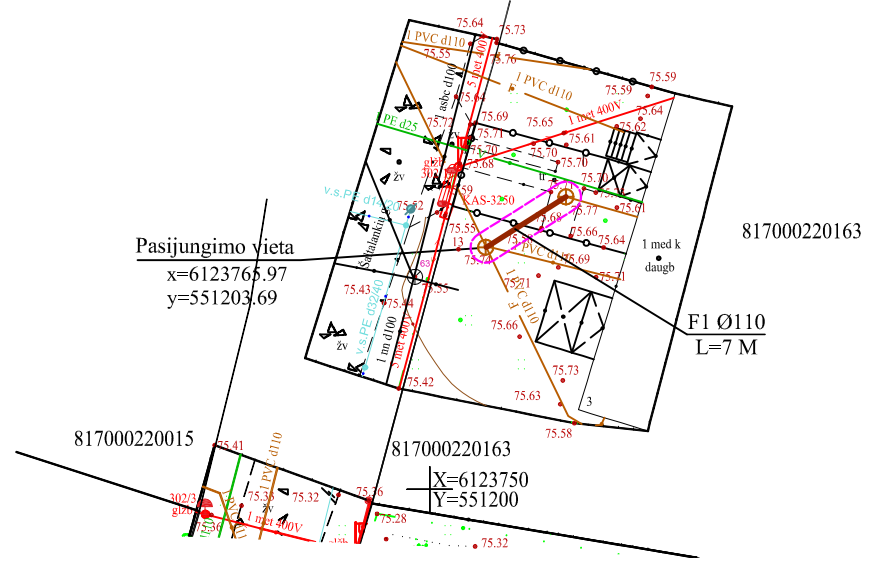
IŠILGINIS PROFILIS

M h 500
v 100



VAMZDŽIO/LATAKO DUGNO ALTITUDĖ	74,71	74,64
PROJEKTUOJAMO ŽEMĖS PAVIRŠIAUS ALTITUDĖ	75,71	75,74
ESAMA ŽEMĖS PAVIRŠIAUS ALTITUDĖ	75,71	75,74
VAMZDŽIŲ ŽYMĖJIMAS IZOLIACIJOS TIPAS		
PAGRINDAS		
NUOLYDIS ‰		
ILGIS (m)	7	10
ATSTUMAI (m)	7	
ŠULINIŲ NR. CHARAKTERINGI TAŠKAI	KF	F13

PVC NUOTEKŲ VAMZDIS DN 110	
SMĖLIO PASLUOKSNIS 10CM.	
ILGIS (m)	10
ATSTUMAI (m)	7
ŠULINIŲ NR. CHARAKTERINGI TAŠKAI	KF
	F13



Vykdyt darbus iskviesti atstovą
Telia Lietuva, AB požeminių ryšių linijų vieta
SUDERINTA

Prieš 3 paras iki darbų pradžios būtina paimiti raštišką sutikimą žemės kasimo darbams
Žeminių g.11, Jonava, tel.
2023 02 17

Linus Barzda
Telia Lietuva, AB
Tinklo resursų administravimo komanda
inžinierius

Suderinta:
2023-04-24
Ukmergės rajono savivaldybės administracijos
Urbanistikos ir infrastruktūros skyriaus
vyr. inžinierius
Artūras Blinstrubas

SUTARTINIAI ŽYMĖJIMAI:

- FSI Projektuojami slėginiai buitinių nuotekų tinklai
- F1 Projektuojami buitinių nuotekų tinklai
- V Esami vandentiekio tinklai
- F Esami buitinių nuotekų tinklai
- T Esami ryšio kabeliai
- x Esami elektros kabeliai
- Projektuojamų buitinių nuotekų tinklų apsaugos zona

PASTABOS
1. Išmatavimais
2. Vykdyt

PASTABOS:

1. Išmatavimai plane duoti metrais.
2. Vykdyt darbus esamų komunikacijų apsaugos zonoje, patikslinti komunikacijų padėtį plane.
3. Paklojus vamzdynus, esamos dangos atstatomos.
4. Prieš pradėdant kasimo darbus, susiderinti leidimus su požemines komunikacijas eksploatuojančiomis organizacijomis.
5. Visus darbus atlikti griežtai laikantis galiojančių normų ir reglamentų.

Kviesti atstovą 868697358



Gamybinio -techninio skr.
Viršininkas
Aidas Karalevičius

(Signature)

Koordinacijų sistema: LKS-94
Aukščių sistema: Baltijos
M 1:500
Vienas centimetras plane atitinka 5 metrus vietovėje

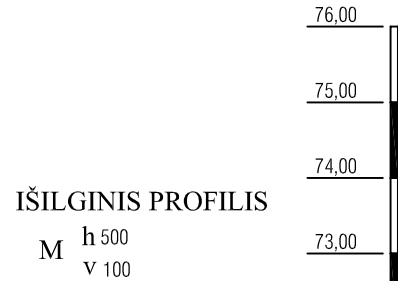
UAB "MEDENIAI"					Inžinerinių tinklų paskirties statinių (buitinių nuotekų tinklų) Ukmergės mieste supaprastintas statybos projektas	
Atest. Nr.	Pareigos	V. Pavardė	Parašas	Data	I etapas	
37257	SPV	A. Beliauskij	el.parašas	2023	BUITINIŲ NUOTEKŲ IŠVADAS ŠALTALANKIŲ G. 3-3	
31673	SPDV	A. Beliauskij	el.parašas	2023	VN TINKLŲ PLANAS M 1:500; NT IŠILGINIS PROFILIS	
SSP	Užsakovas: UAB "Ukmergės vandenys"			M-23-1-SSP-NT	Lapas 20	Lapų 31

ERNESTAS SIMONAVIČIUS

2023-01-30 14:40:54 GMT+2

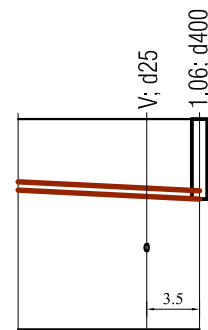
Patvirtinta AB „Energijos skirstymo operatorius“
Registracijos Nr. P24609

NT IŠILGINIS PROFILIS



IŠILGINIS PROFILIS

M h 500
v 100

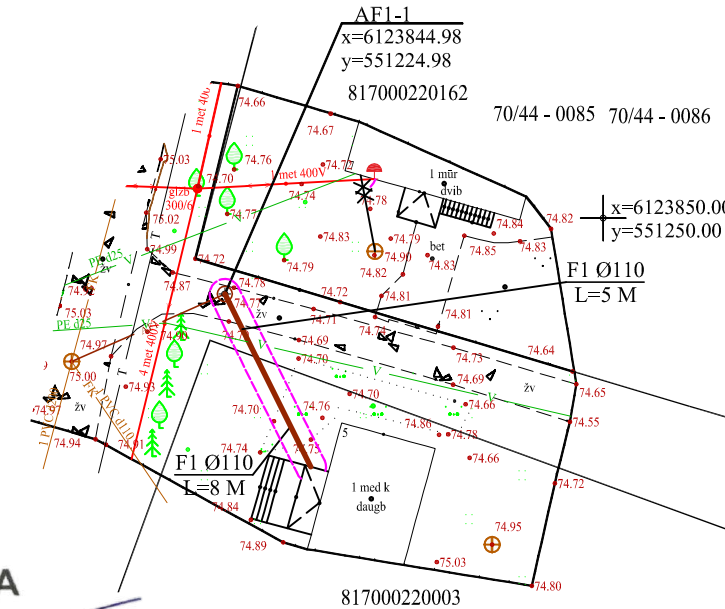


VAMZDŽIO/LATAKO DUGNO ALTITUDĖ	73,85	73,72
PROJEKTUOJAMO ŽEMĖS PAVIRŠIAUS ALTITUDĖ	74,75	74,78
ESAMA ŽEMĖS PAVIRŠIAUS ALTITUDĖ	74,75	74,78
VAMZDŽIŲ ŽYMĖJIMAS IZOLIACIJOS TIPAS	PVC NUOTEKŲ VAMZDIS DN 110	
PAGRINDAS	SMĖLIO PASLUOKSNIS 10CM.	
NUOLYDIS ‰	10	
ILGIS (m)	13	
ATSTUMAI (m)	13	
ŠULINIŲ NR. CHARAKTERINGI TAŠKAI	AF1-1	

SUDERINTA

Linas Barzda
Teliai Lietuvos AB
Tinklo planavimo ir inžinerinio komandų inžinierius

2023.01.30



SUTARTINIAI ŽYMĖJIMAI:

- FSI Projektuojami slėginiai buitinių nuotekų tinklai
- F1 Projektuojami buitinių nuotekų tinklai
- V Esami vandentiekio tinklai
- F Esami buitinių nuotekų tinklai
- T Esami ryšio kabeliai
- x Esami elektros kabeliai
- Projektuojamų buitinių nuotekų tinklų apsaugos zona

PASTABOS:

- Išmatavimai plane duoti metrais.
- Vykdam darbus esamų komunikacijų apsaugos zonoje, patikslinti komunikacijų padėtį plane.
- Paklojus vamzdynus, esamos dangos atstatomos.
- Prieš pradant kasimo darbus, susiderinti leidimus su požemines komunikacijas eksploatuojančiomis organizacijomis.
- Visus darbus atlikti griežtai laikantis galiojančių normų ir reglamentų.

Kviesti atstovą 868697358



Gamybinio-techninio skr.
Viršininkas
Aidas Karalevičius

(Handwritten signature)

Suderinta:
2023-04-24
Ukmergės rajono savivaldybės
administracijos
Urbanistikos ir infrastruktūros skyriaus
vyr. inžinierius
Artūras Bilnstrubas

(Handwritten signature)

PASTABOS:
1. Išm
2. V
3. P
4. P
5. V

Koordinacijų sistema: LKS-94
Aukščių sistema: Baltijos
M 1:500
Vienas centimetras plane atitinka 5 metrus vietovėje

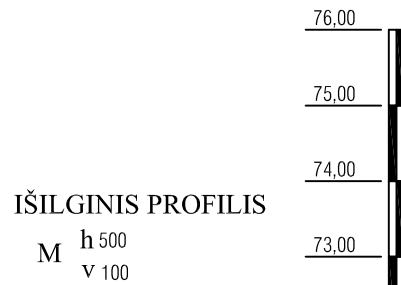
UAB "MEDENIAI"					Inžinerinių tinklų paskirties statinių (buitinių nuotekų tinklų) Ukmergės mieste supaprastintas statybos projektas	
Atest. Nr.	Pareigos	V. Pavardė	Parašas	Data	I etapas	
37257	SPV	A. Beliauskij	el.parašas	2023	BUITINIŲ NUOTEKŲ IŠVADAS ŠALTALANKIŲ G. 5-6	
31673	SPDV	A. Beliauskij	el.parašas	2023	VN TINKLŲ PLANAS M 1:500; NT IŠILGINIS PROFILIS	
SSP	Užsakovas: UAB "Ukmergės vandenys"			M-23-1-SSP-NT	Lapas 21	Lapų 31

ERNESTAS SIMONAVIČIUS

2023-01-30 14:38:59 GMT+2

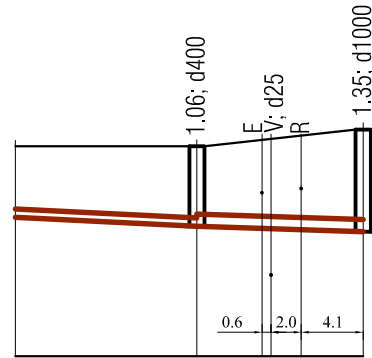
Patvirtinta AB „Energijos skirstymo operatorius“
Registracijos Nr. P24608

NT IŠILGINIS PROFILIS



IŠILGINIS PROFILIS

M h 500
v 100



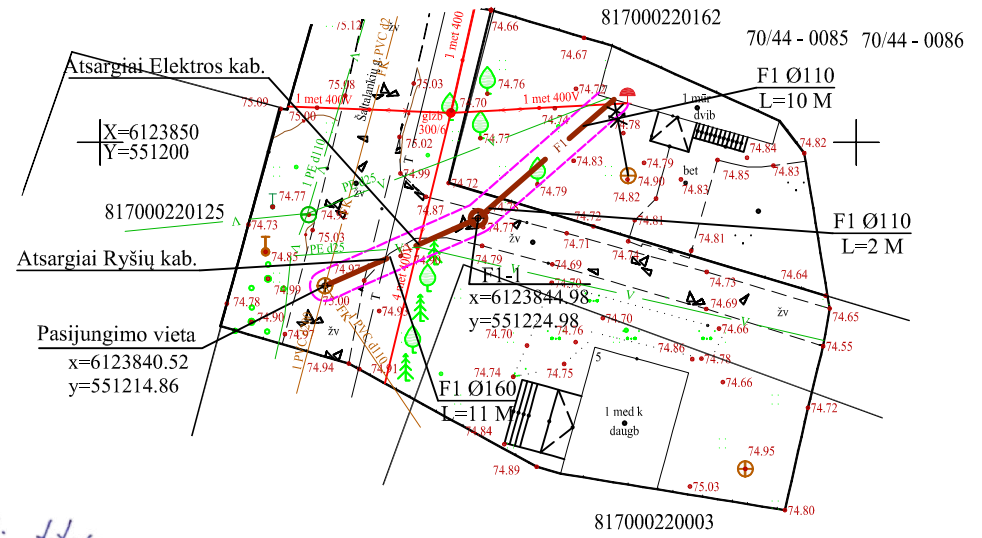
VAMZDŽIO/LATAKO DUGNO ALTITUDĖ	73,84	73,72	73,65
PROJEKTUOJAMO ŽEMĖS PAVIRŠIAUS ALTITUDĖ	74,78	74,78	75,00
ESAMA ŽEMĖS PAVIRŠIAUS ALTITUDĖ	74,78	74,78	75,00
VAMZDŽIŲ ŽYMĖJIMAS IZOLIACIJOS TIPAS	PVC NUOTEKŲ VAMZDIS DN 110		
PAGRINDAS	SMĖLIO PASLUOKSNIS 10CM.		
NUOLYDIS ‰	10	6	
ILGIS (m)	12	11	
ATSTUMAI (m)	20		
ŠULINIŲ NR. CHARAKTERINGI TAŠKAI	F1-1	EF164	

73,84 73,72 73,65

74,78 74,78 75,00

74,78 74,78 75,00

PVC NUOTEKŲ VAMZDIS DN 110	PVC NUOTEKŲ VAMZDIS DN 160
SMĖLIO PASLUOKSNIS 10CM.	
10	6
12	11
20	
F1-1	EF164



Vykdomas darbus iškviešti atstovą
Telia Lietuva, AB požeminių ryšių linijų vieta
SUDERINTA
Prieš 3 paras iki darbų pradžios būtina paimiti raštišką sutikimą žemės kasimo darbams
Zeimių g.11, Jonava, tel.
2023.01.30
Linas Barzda
Telia Lietuva, AB
Tinklo resursų administravimo komanda
Inžinierius

SUTARTINIAI ŽYMĖJIMAI:

- FSI Projektuojami slėginiai buitinių nuotekų tinklai
- F1 Projektuojami buitinių nuotekų tinklai
- V Esami vandentiekio tinklai
- F Esami buitinių nuotekų tinklai
- ← T Esami ryšio kabeliai
- x Esami elektros kabeliai
- Projektuojamų buitinių nuotekų tinklų apsaugos zona

Kviesti atstovą 868697358

SUDERINTA:
UAB
"UKMERGĖS VANDENYS"
2023-03-06 d.

Gamybinio-techninio skr.
Viršininkas
Aidas Karalevičius

Suderinta
2023-04-24
Ukmergės rajono savivaldybės
administracijos
Urbanistikos ir infrastruktūros skyriaus
vyr. inžinierius
Artūras Blinstrubas

PASTABO!
1. Išmatavimai
2. Vykdomas darbus
nadarinti

Koordinacijų sistema: LKS-94
Aukščių sistema: Baltijos
M 1:500
Vienas centimetras plane
atitinka 5 metrus vietovėje

PASTABOS:

- Išmatavimai plane duoti metrais.
- Vykdomas darbus esamų komunikacijų apsaugos zonoje, patikslinti komunikacijų padėtį plane.
- Paklojus vamzdynus, esamos dangos atstatomos.
- Prieš pradėdamas kasimo darbus, susiderinti leidimus su požemines komunikacijas eksploatuojančiomis organizacijomis.
- Visus darbus atlikti griežtai laikantis galiojančių normų ir reglamentų.

UAB "MEDENIAI"					Inžinerinių tinklų paskirties statinių (buitinių nuotekų tinklų) Ukmergės mieste supaprastintas statybos projektas	
Atest. Nr.	Pareigos	V. Pavardė	Parašas	Data	I etapas	
37257	SPV	A. Beliauskij	el.parašas	2023	BUITINIŲ NUOTEKŲ IŠVADAS ŠALTALANKIŲ G. 7	
31673	SPDV	A. Beliauskij	el.parašas	2023	VN TINKLŲ PLANAS M 1:500; NT IŠILGINIS PROFILIS	
SSP	Užsakovas: UAB "Ukmergės vandenys"			M-23-1-SSP-NT	Lapas 22	Lapų 31

ERNESTAS SIMONAVIČIUS

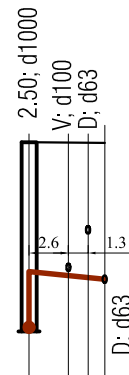
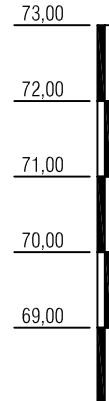
2023-01-26 16:27:16 GMT+2

Patvirtinta AB „Energijos skirstymo operatorius“
Registracijos Nr. P24430

NT IŠILGINIS PROFILIS

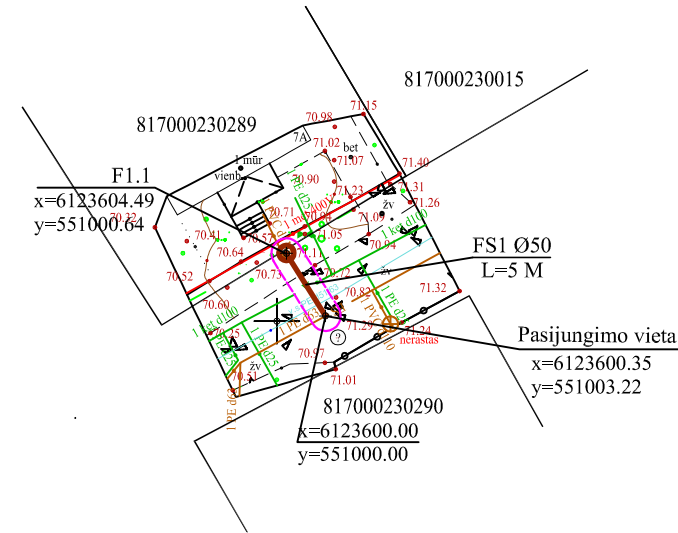
IŠILGINIS PROFILIS

M h 500
V 100



VAMZDŽIO/LATAKO DUGNO ALTITUDĖ	69,40	69,30
PROJEKTUOJAMO ŽEMĖS PAVIRŠIAUS ALTITUDĖ	71,11	71,10
ESAMA ŽEMĖS PAVIRŠIAUS ALTITUDĖ	71,11	71,10
VAMZDŽIŲ ŽYMĖJIMAS IZOLIACIJOS TIPAS	PE 80 PN10 DN 50	
PAGRINDAS	SMĖLIO PASLUOKSNIS 10CM.	
NUOLYDIS ‰	20	
ILGIS (m)	5	
ATSTUMAI (m)	5	
ŠULINIŲ NR. CHARAKTERINGI TAŠKAI	F1.1	

INŽINERINIŲ TINKLŲ PLANAS M 1:500



Vykdyt darbus iskviesti atstovą
Telia Lietuva, AB požeminių ryšių linijų vieta
SUDERINTA
Prieš 3 paras iki darbų pradžios būtina paimti
raštišką sutikimą žemės kasimo darbams
Žeminių g.11, Jonava, tel.
2023.01.26
Linus Barzda
Telia Lietuva, AB
Tinklo resursų administravimo fondo
inžinierius

SUTARTINIAI ŽYMĖJIMAI:

- FS1 — Projektuojami slėginiai buitinių nuotekų tinklai
- F1 — Projektuojami buitinių nuotekų tinklai
- V — Esami vandentiekio tinklai
- F — Esami buitinių nuotekų tinklai
- > < T — Esami ryšio kabeliai
- X — Esami elektros kabeliai
- — Projektuojamų buitinių nuotekų tinklų apsaugos zona

PASTABOS:

1. Išmatavimai plane duoti metrais.
2. **Vykdyt darbus esamų komunikacijų apsaugos zonoje, patikslinti komunikacijų padėtį plane.**
3. Paklojus vamzdynus, esamos dangos atstatomos.
4. Prieš pradėdant kasimo darbus, susiderinti leidimus su požemines komunikacijas eksploatuojančiomis organizacijomis.
5. Visus darbus atlikti griežtai laikantis galiojančių normų ir reglamentų.

Kviesti atstovą 868697358



Gamybinio-techninio skr.
Viršininkas
Aidas Karalevičius

Suderinta
2023-04-24
Ukmergės rajono savivaldybės
administracijos
Urbanistikos ir infrastruktūros
vyr. inžinierius
Artūras Blinstrubas

- PASTA
1. Išma
2. Vy
padėt
3. Paki
4. Rjei
organi
5. Visu

Koordinacių sistema: LKS-94
Aukščių sistema: Baltijos
M 1:500
Vienas centimetras plane
atitinka 5 metrus vietovėje

UAB "MEDENIAI"					Inžinerinių tinklų paskirties statinių (buitinių nuotekų tinklų) Ukmergės mieste supaprastintas statybos projektas	
Atest. Nr.	Pareigos	V. Pavardė	Parašas	Data	1 etapas	
37257	SPV	A. Beliauskij	el.parašas	2023	BUITINIŲ NUOTEKŲ IŠVADAS TOPOLIŲ G. 7A	
31673	SPDV	A. Beliauskij	el.parašas	2023	VN TINKLŲ PLANAS M 1:500; NT IŠILGINIS PROFILIS	
					Laida	0
SSP	Užsakovas: UAB "Ukmergės vandenys"			M-23-1-SSP-NT	Lapas	Lapu
					23	31

POVILAS AGLINSKAS

2023-01-27 10:48:13 GMT+2

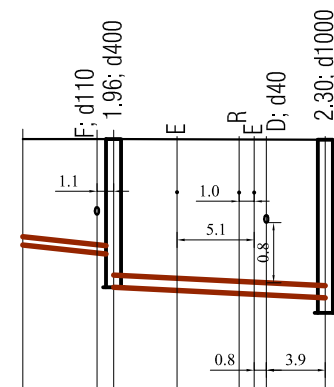
Patvirtinta AB „Energijos skirstymo operatorius“
Registracijos Nr. P24476

IŠILGINIS PROFILIS

M h 500
v 100

VAMZDŽIO/LATAKO DUGNO ALTITUDĖ	73,90 73,78 73,34	73,20 73,00
PROJEKTUOJAMO ŽEMĖS PAVIRŠIAUS ALTITUDĖ	75,30	75,29
ESAMA ŽEMĖS PAVIRŠIAUS ALTITUDĖ	75,30	75,29
VAMZDŽIŲ ŽYMĖJIMAS IZOLIACIJOS TIPAS	PVC NUOTEKŲ VAMZDIS DN 110	PVC NUOTEKŲ VAMZDIS DN 160
PAGRINDAS	SMĖLIO PASLUOKSNIS 10CM.	
NUOLYDIS ‰	20	10
ILGIS (m)	6	14
ATSTUMAI (m)	20	
ŠULINIŲ NR. CHARAKTERINGI TAŠKAI	F1-1	EF164

NT IŠILGINIS PROFILIS



73,90
73,78
73,34
v.a. 73,24
73,20
73,00

PVC NUOTEKŲ VAMZDIS DN 110	PVC NUOTEKŲ VAMZDIS DN 160
SMĖLIO PASLUOKSNIS 10CM.	
20	10
6	14
20	
F1-1	EF164

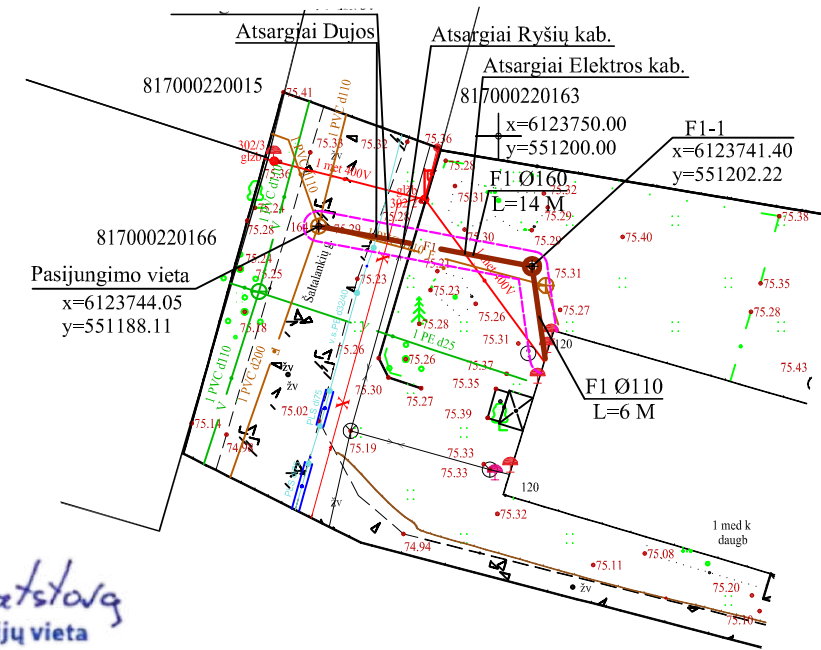
Vykdamas darbus iškviesti atstovą
Telia Lietuva, AB požeminių ryšių linijų vieta
SUDERINTA

Prieš 3 paras iki darbų pradžios būtina paimti
raštišką sutikimą žemės kasimo darbams
Žemimų g.11, Jonava, tel.

2023.01.27

Linas Barzda
Telia Lietuva, AB

Tinklo resursų administravimo komanda
inžinierius



SUTARTINIAI ŽYMĖJIMAI:

- FSI Projektuojami slėginiai buitinių nuotekų tinklai
- F1 Projektuojami buitinių nuotekų tinklai
- V Esami vandentiekio tinklai
- F Esami buitinių nuotekų tinklai
- ← T Esami ryšio kabeliai
- x Esami elektros kabeliai
- Projektuojamų buitinių nuotekų tinklų apsaugos zona

Kviesti atstovą 868697358



Gamybinio-techninio skr.
Viršininkas
Aidas Karalevičius

Suderinta:
2023.01.27

Ukmergės rajono savivaldybės
administracijos
Urbanistikos ir infrastruktūros skyriaus
vyr. inžinierius
Artūras Blinstrubas

PASTA
1. Išmat
2. Vyk
padėti

PASTABOS:

- Išmatavimai plane duoti metrais.
- Vykdamas darbus esamų komunikacijų apsaugos zonoje, patikslinti komunikacijų padėtį plane.
- Paklojus vamzdynus, esamos dangos atstatomos.
- Prieš pradant kasimo darbus, susiderinti leidimus su požemines komunikacijas eksploatuojančiomis organizacijomis.
- Visus darbus atlikti griežtai laikantis galiojančių normų ir reglamentų.

Koordinacijų sistema: LKS-94
Aukščių sistema: Baltijos
M 1:500
Vienas centimetras plane
atitinka 5 metrus vietovėje

UAB "MEDENIAI"					Inžinerinių tinklų paskirties statinių (buitinių nuotekų tinklų) Ukmergės mieste supaprastintas statybos projektas	
Atest. Nr.	Pareigos	V. Pavardė	Parašas	Data	I etapas	
37257	SPV	A. Beliauskij	el.parašas	2023	BUITINIŲ NUOTEKŲ IŠVADAS NUOTEKŲ G. 120-3	
31673	SPDV	A. Beliauskij	el.parašas	2023	VN TINKLŲ PLANAS M 1:500; NT IŠILGINIS PROFILIS	
SSP	Užsakovas: UAB "Ukmergės vandenys"			M-23-1-SSP-NT	Lapas	Lapų
					24	31

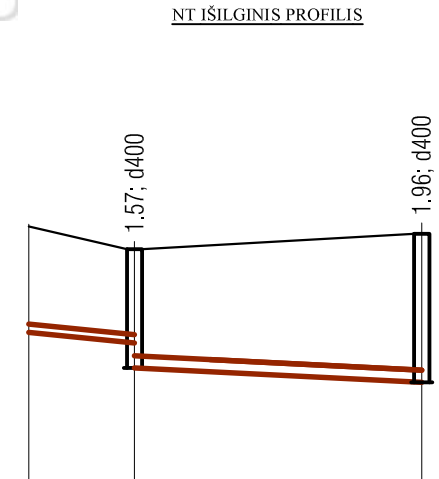
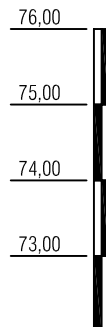
POVILAS AGLINSKAS

2023-01-27 10:54:10 GMT+2

Patvirtinta AB „Energijos skirstymo operatorius“
Registracijos Nr. P24477

IŠILGINIS PROFILIS

M h 500
V 100



VAMZDŽIO/LATAKO DUGNO ALTITUDĖ	74,00	73,86 73,53	73,34
PROJEKTUOJAMO ŽEMĖS PAVIRŠIAUS ALTITUDĖ	75,40	75,10	75,30
ESAMA ŽEMĖS PAVIRŠIAUS ALTITUDĖ	75,40	75,10	75,30
VAMZDŽIŲ ŽYMĖJIMAS IZOLIACIJOS TIPAS	PVC NUOTEKŲ VAMZDIS DN 110		
PAGRINDAS	SMĖLIO PASLUOKSNIS 10CM.		
NUOLYDIS ‰	20	10	
ILGIS (m)	7	19	
ATSTUMAI (m)	36		
ŠULINIŲ NR. CHARAKTERINGI TAŠKAI	F1-1		AF1-1

PVC NUOTEKŲ VAMZDIS DN 110	PVC NUOTEKŲ VAMZDIS DN 160
SMĖLIO PASLUOKSNIS 10CM.	
20	10
7	19
36	
F1-1	AF1-1

Vykdydami darbus iškviesti atstovą
Telia Lietuva, AB požeminių ryšių linijų vieta
SUDERINTA

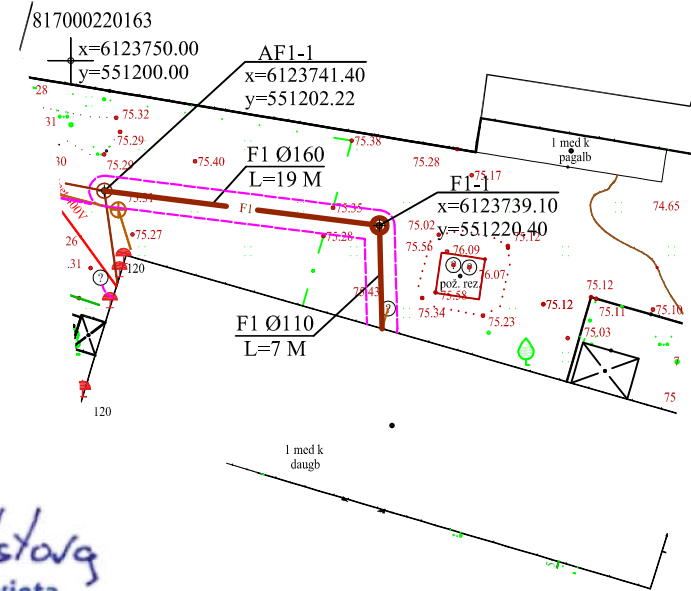
Prieš 3 paras iki darbų pradžios būtina paimti
raštišką sutikimą žemės kasimo darbams
Žeimių g.11, Jonava, tel.

2023.01.27

Linus Barzda

Telia Lietuva, AB

Tinklo resursų administravimo komanda
inžinierius



SUTARTINIAI ŽYMĖJIMAI:

- FSI Projektuojami slėginiai buitinių nuotekų tinklai
- F1 Projektuojami buitinių nuotekų tinklai
- V Esami vandentiekio tinklai
- F Esami buitinių nuotekų tinklai
- T Esami ryšio kabeliai
- x Esami elektros kabeliai
- Projektuojamų buitinių nuotekų tinklų apsaugos zona

Kviesti atstovą 868697358

SUDERINTA:
UAB
"UKMERGĖS VANDENYS"
2023-03-06 d.

Gamybinio-techninio skr.
Viršininkas
Aidas Karalevičius

(Signature)

Suderinta
2023-04-24
Ukmergės rajono savivaldybės
administracijos
Urbanistikos ir infrastruktūros skyriaus
vyr. inžinierius
Artūras Blinstrubas

PA
1.1
2.
pa
3.1
4.1
orj
5.1

Koordinacijų sistema: LKS-94
Aukščių sistema: Baltijos
M 1:500
Vienas centimetras plane
atitinka 5 metrus vietovėje

PASTABOS:

1. Išmatavimai plane duoti metrais.
2. Vykdydami darbus esamų komunikacijų apsaugos zonoje, patikslinti komunikacijų padėtį plane.
3. Paklojus vamzdynus, esamos dangos atstatomos.
4. Prieš pradėdami kasimo darbus, susiderinti leidimus su požemines komunikacijas eksploatuojančiomis organizacijomis.
5. Visus darbus atlikti griežtai laikantis galiojančių normų ir reglamentų.

UAB "MEDENIAI"				Inžinerinių tinklų paskirties statinių (buitinių nuotekų tinklų) Ukmergės mieste supaprastintas statybos projektas	
Atest. Nr.	Pareigos	V. Pavardė	Parašas	Data	I etapas
37257	SPV	A. Beliauskij	eI.parašas	2023	BUITINIŲ NUOTEKŲ IŠVADAS NUOTEKŲ G. 120-10
31673	SPDV	A. Beliauskij	eI.parašas	2023	VN TINKLŲ PLANAS M 1:500; NT IŠILGINIS PROFILIS
SSP	Užsakovas: UAB "Ukmergės vandenys"			M-23-1-SSP-NT	Lapas Lapų 25 31

Kvalifikuotas elektroninis parašas

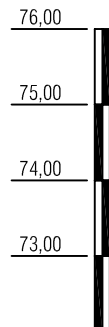
POVILAS AGLINSKAS

2023-01-27 11:02:45 GMT+2

Patvirtinta AB „Energijos skirstymo operatorius“
Registracijos Nr. P24478

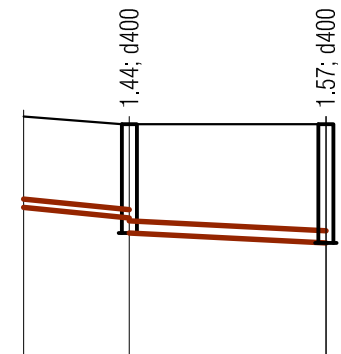
IŠILGINIS PROFILIS

M h 500
v 100



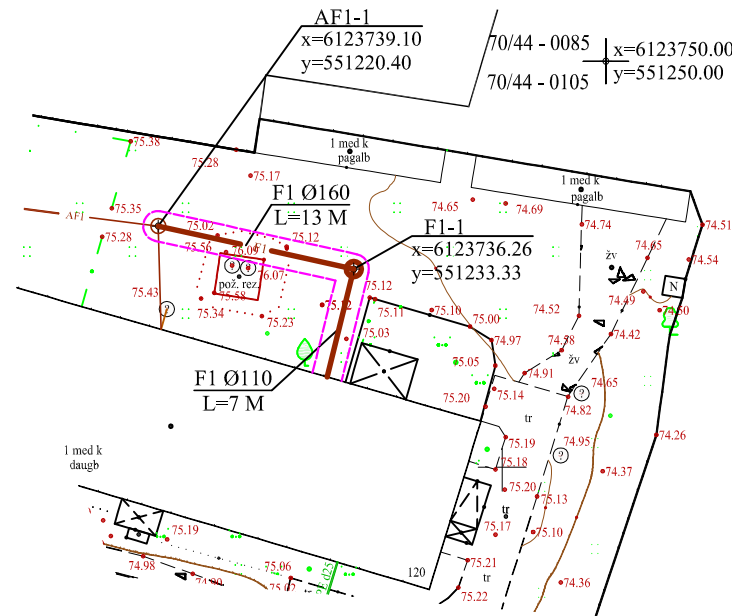
VAMZDŽIO/LATAKO DUGNO ALTITUDĖ	74,00	73,86	73,66	73,53
PROJEKTUOJAMO ŽEMĖS PAVIRŠIAUS ALTITUDĖ	75,20	75,10		75,10
ESAMA ŽEMĖS PAVIRŠIAUS ALTITUDĖ	75,20	75,10		75,10
VAMZDŽIŲ ŽYMĖJIMAS IZOLIACIJOS TIPAS				
PAGRINDAS	SMĖLIO PASLUOKSNIS 10CM.			
NUOLYDIS ‰	20		10	
	7	13		
ATSTUMAI (m)	ILGIS (m)			
ŠULINIŲ NR. CHARAKTERINGI TAŠKAI				

NT IŠILGINIS PROFILIS



74,00	73,86	73,66	73,53
75,20	75,10		75,10
75,20	75,10		75,10

PVC NUOTEKŲ VAMZDIS DN 110	PVC NUOTEKŲ VAMZDIS DN 160
7	13
20	
F1-1	AF1-1



SUDERINTA

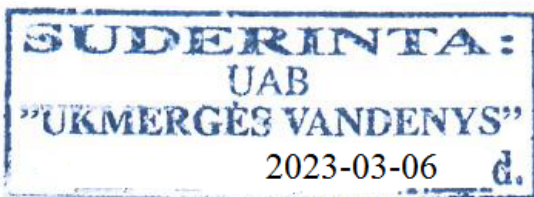
Linus Barzda
Telia Lietuva AB
Tinklų sušūvimo atnaujinimo komanda
inžinierius

2023.01.27

SUTARTINIAI ŽYMĖJIMAI:

- FSI Projektuojami slėginiai buitinių nuotekų tinklai
- F1 Projektuojami buitinių nuotekų tinklai
- V Esami vandentiekio tinklai
- F Esami buitinių nuotekų tinklai
- T Esami ryšio kabeliai
- x Esami elektros kabeliai
- Projektuojamų buitinių nuotekų tinklų apsaugos zona

Kviesti atstovą 868697358



Gamybinio techninio skr.
Viršininkas
Aidas Karalevičius

(Signature)

Suderinta:
2023.04.24
Ukmergės rajono savivaldybės
administracijos
Urbanistikos ir infrastruktūros skyriaus
vyr. inžinierius
Artūras Blinstrubas

PAS
1. Išn
2. V
pad
3. Pa
4. Pr

PASTABOS:

- Išmatavimai plane duoti metrais.
- Vykdam darbus esamų komunikacijų apsaugos zonoje, patikslinti komunikacijų padėtį plane.
- Paklojus vamzdynus, esamos dangos atstatomos.
- Prieš pradėdam kasimo darbus, susiderinti leidimus su požemines komunikacijas eksploatuojančiomis organizacijomis.
- Visus darbus atlikti griežtai laikantis galiojančių normų ir reglamentų.

UAB "MEDENIAI"				Inžinerinių tinklų paskirties statinių (buitinių nuotekų tinklų) Ukmergės mieste supaprastintas statybos projektas	
Atest. Nr.	Pareigos	V. Pavardė	Parašas	Data	I etapas
37257	SPV	A. Beliauskij	eI.parašas	2023	BUITINIŲ NUOTEKŲ IŠVADAS NUOTEKŲ G. 120-8
31673	SPDV	A. Beliauskij	eI.parašas	2023	VN TINKLŲ PLANAS M 1:500; NT IŠILGINIS PROFILIS
					Laida 0
SSP	Užsakovas: UAB "Ukmergės vandenys"			M-23-1-SSP-NT	Lapas 26
					Lapu 31

Koordinacijų sistema: LKS-94
Aukščių sistema: Baltijos
M 1:500
Vienas centimetras plane
atitinka 5 metrus vietovėje

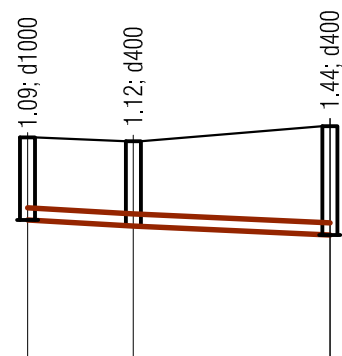
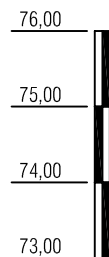
POVILAS AGLINSKAS

2023-01-27 11:04:10 GMT+2

Patvirtinta AB „Energijos skirstymo operatorius“
Registracijos Nr. P24479

IŠILGINIS PROFILIS

M h 500
v 100

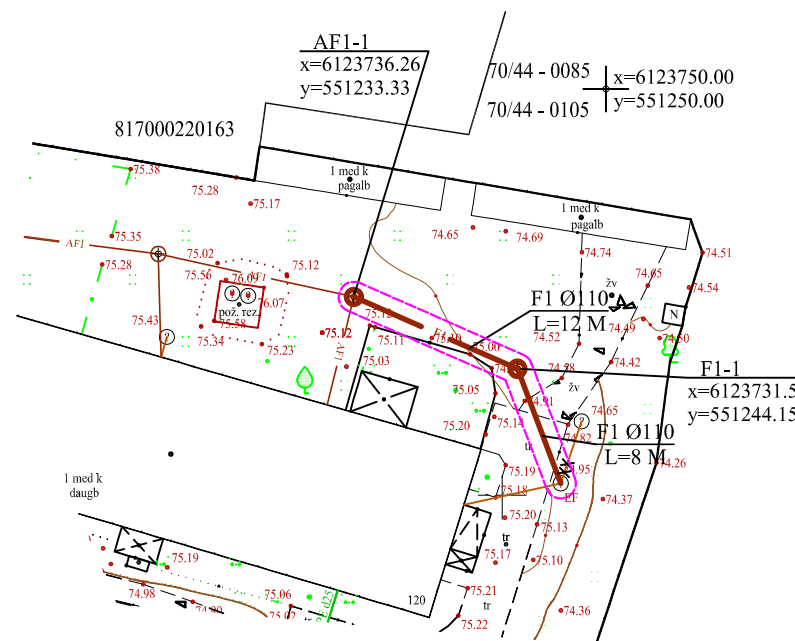


VAMZDŽIO/LATAKO DUGNO ALTITUDĖ	73,86	73,78	73,66
PROJEKTUOJAMO ŽEMĖS PAVIRŠIAUS ALTITUDĖ	74,95	74,90	75,10
ESAMA ŽEMĖS PAVIRŠIAUS ALTITUDĖ	74,95	74,90	75,10
VAMZDŽIŲ ŽYMĖJIMAS IZOLIACIJOS TIPAS	PVC NUOTEKŲ VAMZDIS DN 110		
PAGRINDAS	SMĖLIO PASLUOKSNIS 10CM.		
NUOLYDIS ‰	10	10	10
ILGIS (m)	8	12	20
ATSTUMAI (m)	20		
ŠULINIŲ NR. CHARAKTERINGI TAŠKAI	EF	F1-1	AF1-1

PVC NUOTEKŲ VAMZDIS DN 110	73,86	73,78	73,66
SMĖLIO PASLUOKSNIS 10CM.	74,95	74,90	75,10
NUOLYDIS ‰	10	10	10
ILGIS (m)	8	12	20
ATSTUMAI (m)	20		
ŠULINIŲ NR. CHARAKTERINGI TAŠKAI	EF	F1-1	AF1-1

SUDERINTA

Linus Barzda
Telia Lietuva AB
Tinklų resursų administravimo komanda
inžinierius
2023.01.27



SUTARTINIAI ŽYMĖJIMAI:

- FSI — Projektuojami slėginiai buitinių nuotekų tinklai
- FI — Projektuojami buitinių nuotekų tinklai
- V — Esami vandentiekio tinklai
- F — Esami buitinių nuotekų tinklai
- —><— T — Esami ryšio kabeliai
- X — Esami elektros kabeliai
- — Projektuojamų buitinių nuotekų tinklų apsaugos zona

PASTABOS:

1. Išmatavimai plane duoti metrais.
2. Vykdam darbus esamų komunikacijų apsaugos zonoje, patikslinti komunikacijų padėtį plane.
3. Paklojus vamzdynus, esamos dangos atstatomos.
4. Prieš pradėdam kasimo darbus, susiderinti leidimus su požemines komunikacijas eksploatuojančiomis organizacijomis.
5. Visus darbus atlikti griežtai laikantis galiojančių normų ir reglamentų.

Kviesti atstovą 868697358



Gamybinio-techninio skr.
Viršininkas
Aidas Karalevičius

(Handwritten signature)

Suderinta:
2023-04-24
Ukmergės rajono savivaldybės
administracijos
Urbanistikos ir infrastruktūros skyriaus
vyr. inžinierius
Artūras Blinstrubas

(Handwritten signature)

Koordinacijų sistema: LKS-94
Aukščių sistema: Baltijos
M 1:500
Vienas centimetras plane
atitinka 5 metrus vietovėje

UAB "MEDENIAI"				Inžinerinių tinklų paskirties statinių (buitinių nuotekų tinklų) Ukmergės mieste supaprastintas statybos projektas	
Atest. Nr.	Pareigos	V. Pavardė	Parašas	Data	I etapas
37257	SPV	A. Beliauskij	eI.parašas	2023	BUITINIŲ NUOTEKŲ IŠVADAS NUOTEKŲ G. 120-12
31673	SPDV	A. Beliauskij	eI.parašas	2023	VN TINKLŲ PLANAS M 1:500; NT IŠILGINIS PROFILIS
SSP	Užsakovas: UAB "Ukmergės vandenys"			M-23-1-SSP-NT	Lapas 27 / Lapų 31

ERNESTAS SIMONAVIČIUS

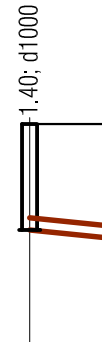
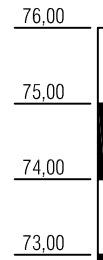
2023-02-22 08:52:10 GMT+2

Patvirtinta AB „Energijos skirstymo operatorius“
Registracijos Nr. P25809

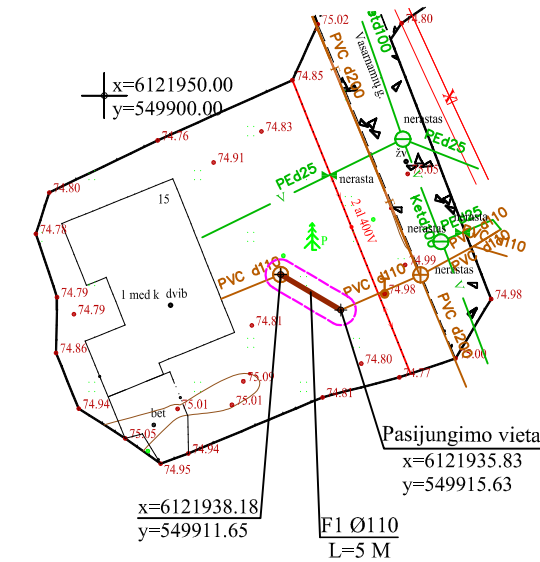
NT IŠILGINIS PROFILIS

IŠILGINIS PROFILIS

M h 500
V 100



VAMZDŽIO/LATAKO DUGNO ALTITUDĖ	73,50	73,40
PROJEKTUOJAMO ŽEMĖS PAVIRŠIAUS ALTITUDĖ	74,90	74,90
ESAMA ŽEMĖS PAVIRŠIAUS ALTITUDĖ	74,90	74,90
VAMZDŽIŲ ŽYMĖJIMAS IZOLIACIJOS TIPAS	NUOTEKŲ VAMZDIS DN 110	
PAGRINDAS	SMĖLIO PASLUOKSNIS 10CM.	
NUOLYDIS ‰	20	
ILGIS (m)	5	
ATSTUMAI (m)	5	
ŠULINIŲ NR. CHARAKTERINGI TAŠKAI	EKF	



Vykdyt darbus iskreisti atstovą
Telia Lietuva, AB požeminių ryšių linijų vieta
SUDERINTA

Prieš 3 paras iki darbų pradžios būtina paimti raštišką sutikimą žemės kasimo darbams
Žemiu g.11, Jonava, tel.

2023.02.21

Linas Barzda
Telia Lietuva, AB
Tinklo resursų administravimo komanda
inžinierius

SUTARTINIAI ŽYMĖJIMAI:

- F1 — Projektuojami buitinių nuotekų tinklai
- V — Esami vandentiekio tinklai
- F — Esami buitinių nuotekų tinklai
- >< T — Esami ryšio kabeliai
- x — Esami elektros kabeliai
- — Projektuojamų buitinių nuotekų tinklų apsaugos zona

Kviesti atstovą 868697358



Gamybinio-techninio skr.
Viršininkas
Aidas Karalevičius

(Signature)

Suderinta:
2023.04.24

Ukmergės rajono savivaldybės administracijos
Urbanistikos ir infrastruktūros skyriaus
vyr. inžinierius
Artūras Blinstrubas

(Signature)

PASTABOS:

- Išmatavimai plane duoti metrais.
- Vykdyt darbus esamų komunikacijų apsaugos zonoje, patikslinti komunikacijų padėtį plane.
- Paklojus vamzdynus, esamos dangos atstatomos.
- Prieš pradant kasimo darbus, susiderinti leidimus su požemines komunikacijas eksploatuojančiomis organizacijomis.
- Visus darbus atlikti griežtai laikantis galiojančių normų ir reglamentų.

UAB "MEDENIAI"					Inžinerinių tinklų paskirties statinių (buitinių nuotekų tinklų) Ukmergės mieste supaprastintas statybos projektas	
Atest. Nr.	Pareigos	V. Pavardė	Parašas	Data	I etapas	
37257	SPV	A. Beliauskij	el.parašas	2023	BUITINIŲ NUOTEKŲ IŠVADAS VASARNAMIŲ G. 15	
31673	SPDV	A. Beliauskij	el.parašas	2023	VN TINKLŲ PLANAS M 1:500; NT IŠILGINIS PROFILIS	
SSP	Užsakovas: UAB "Ukmergės vandenys"			M-23-1-SSP-NT	Lapas 28	Lapų 31

Koordinacijų sistema: LKS-94
Aukščių sistema: Baltijos
M 1:500
Vienas centimetras plane atitinka 5 metrus vietovėje

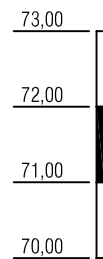
ERNESTAS SIMONAVIČIUS

2023-03-06 15:42:38 GMT+2

Patvirtinta AB „Energijos skirstymo operatorius“
Registracijos Nr. P26574

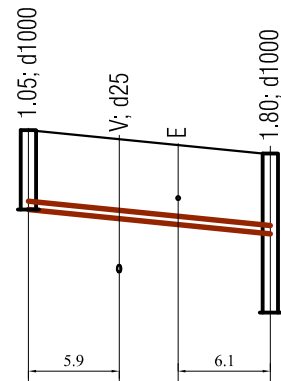
IŠILGINIS PROFILIS

M h 500
v 100



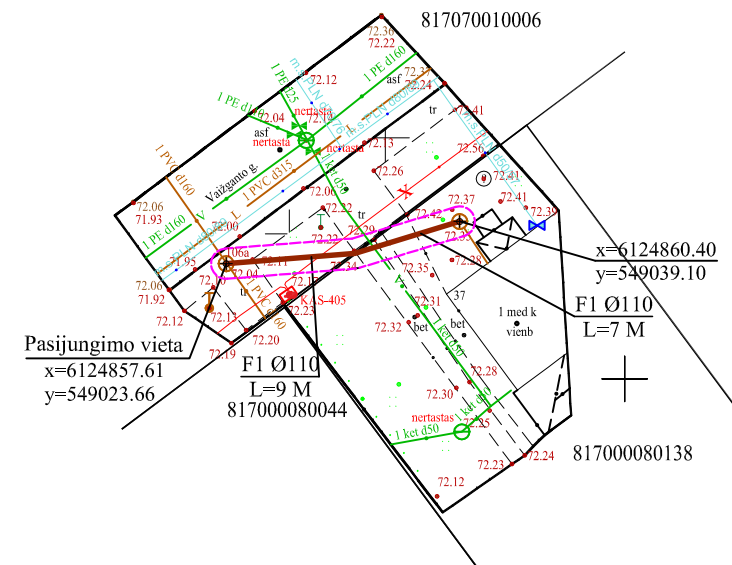
VAMZDŽIO/LATAKO DUGNO ALTITUDĖ	
PROJEKTUOJAMO ŽEMĖS PAVIRŠIAUS ALTITUDĖ	
ESAMA ŽEMĖS PAVIRŠIAUS ALTITUDĖ	
VAMZDŽIŲ ŽYMĖJIMAS IZOLIACIJOS TIPAS	
PAGRINDAS	
NUOLYDIS ‰	ILGIS (m)
ATSTUMAI (m)	
ŠULINIŲ NR. CHARAKTERINGI TAŠKAI	

NT IŠILGINIS PROFILIS



71,30	70,98	70,24
72,35	72,04	72,04
72,35	72,04	72,04

NUOTEKŲ VAMZDIS DN 110	
SMĖLIO PASLUOKSNIS 10CM.	20
16	
16	
EF	F-106a



SUDERINTA

Linus Barzda
Telia Lietuva, AB
Tinklų paslaugų administravimo komanda
inžinierius
2023.02.23

SUTARTINIAI ŽYMĖJIMAI:

- F1 — Projektuojami buitinių nuotekų tinklai
- V — Esami vandentiekio tinklai
- F — Esami buitinių nuotekų tinklai
- T — Esami ryšio kabeliai
- x — Esami elektros kabeliai
- Projektuojamų buitinių nuotekų tinklų apsaugos zona

Kviesti atstovą 868697358



Gamybinio-techninio skr.
Viršininkas
Aidas Karalevičius

(Handwritten signature)

Suderinta
2023-04-24
Ukmergės rajono savivaldybės
administracijos
Urbanistikos ir infrastruktūros skyriaus
vyr. inžinierius
Artūras Blinstrubas

- PAS
- 1. Išn
- 2. V
- pad
- 3. Pa
- 4. Pri
- orga
- 5. Vh

Koordinacijų sistema: LKS-94
Aukščių sistema: Baltijos
M 1:500
Vienas centimetras plane
atitinka 5 metrus vietovėje

PASTABOS:

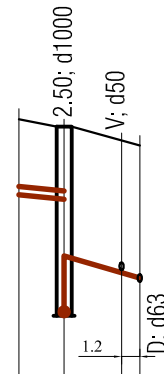
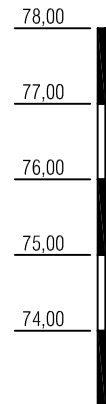
- Išmatavimai plane duoti metrais.
- Vykdam darbus esamų komunikacijų apsaugos zonoje, patikslinti komunikacijų padėtį plane.
- Paklojus vamzdynus, esamos dangos atstatomos.
- Prieš pradėdam kasimo darbus, susiderinti leidimus su požemines komunikacijas eksploatuojančiomis organizacijomis.
- Visus darbus atlikti griežtai laikantis galiojančių normų ir reglamentų.

UAB "MEDENIAI"					Inžinerinių tinklų paskirties statinių (buitinių nuotekų tinklų) Ukmergės mieste supaprastintas statybos projektas	
Atest. Nr.	Pareigos	V. Pavardė	Parašas	Data	I etapas	
37257	SPV	A. Beliauskij	el.parašas	2023	BUITINIŲ NUOTEKŲ IŠVADAS VAIZGANTO G. 37	
31673	SPDV	A. Beliauskij	el.parašas	2023	VN TINKLŲ PLANAS M 1:500; NT IŠILGINIS PROFILIS	
SSP	Užsakovas: UAB "Ukmergės vandenys"			M-23-1-SSP-NT	Lapas	Lapų
					29	31

NT IŠILGINIS PROFILIS

IŠILGINIS PROFILIS

M h 500
v 100



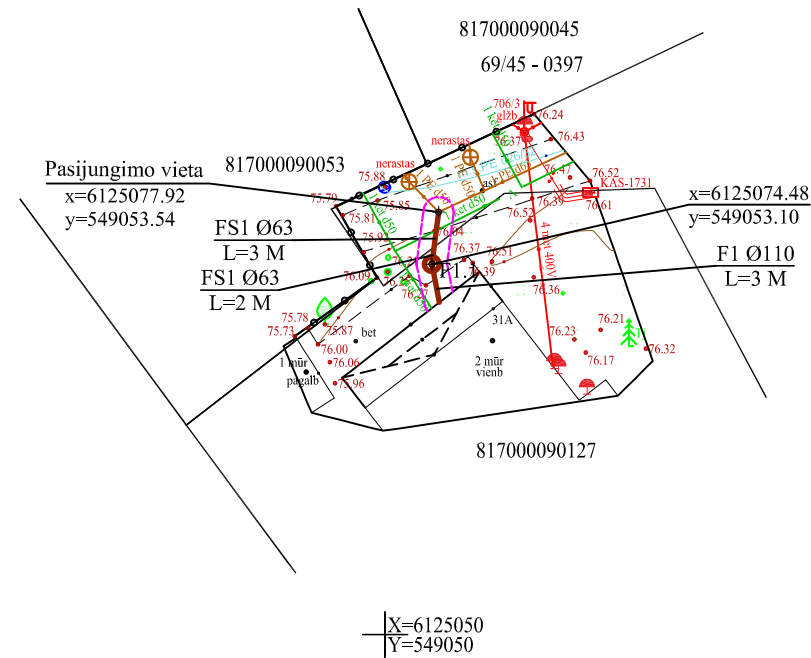
VAMZDŽIO/LATAKO DUGNO ALTITUDĖ	75,40 75,34 74,60 74,30
PROJEKTUOJAMO ŽEMĖS PAVIRŠIAUS ALTITUDĖ	76,40 76,30 76,05
ESAMA ŽEMĖS PAVIRŠIAUS ALTITUDĖ	76,40 76,30 76,05
VAMZDŽIŲ ŽYMĖJIMAS IZOLIACIJOS TIPAS	DN 110 PE 80 PN10 DN 63
PAGRINDAS	SMĖLIO PASLUOKSNIS 10CM
NUOLYDIS ‰	20 60
ILGIS (m)	3 5
ATSTUMAI (m)	8
ŠULINIŲ NR. CHARAKTERINGI TAŠKAI	F1.1

SUDERINTA

Linus Barzda

Telia Lietuva AB
Tinklų resursų administravimo komanda
inžinierius

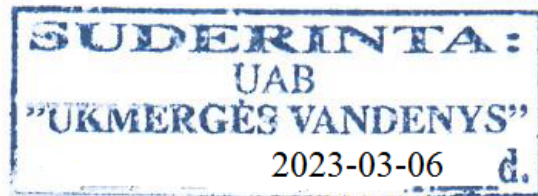
2023.02.23



SUTARTINIAI ŽYMĖJIMAI:

- F1 — Projektuojami buitinių nuotekų tinklai
- V — Esami vandentiekio tinklai
- F — Esami buitinių nuotekų tinklai
- >< T — Esami ryšio kabeliai
- x — Esami elektros kabeliai
- Projektuojamų buitinių nuotekų tinklų apsaugos zona

Kviesti atstovą 868697358



Gamybinio-techninio skr.
Viršininkas
Aidas Karalevičius

(Handwritten signature)

Suderinta 2023.04.25
Ukmergės rajono savivaldybės
administracijos
Urbanistikos ir infrastruktūros skyriaus
vyr. inžinierius
Artūras Blinstrubas

PAST.
1. Išm.
2. Vy.
padė

PASTABOS:

- Išmatavimai plane duoti metrais.
- Vykdam darbus esamų komunikacijų apsaugos zonoje, patikslinti komunikacijų padėtį plane.
- Paklojus vamzdynus, esamos dangos atstatomos.
- Prieš pradėdam kasimo darbus, susiderinti leidimus su požemines komunikacijas eksploatuojančiomis organizacijomis.
- Visus darbus atlikti griežtai laikantis galiojančių normų ir reglamentų.

Koordinacijų sistema: LKS-94
Aukščių sistema: Baltijos
M 1:500
Vienas centimetras plane
atitinka 5 metrus vietovėje

UAB "MEDENIAI"					Inžinerinių tinklų paskirties statinių (buitinių nuotekų tinklų) Ukmergės mieste supaprastintas statybos projektas	
Atest. Nr.	Pareigos	V. Pavardė	Parašas	Data	I etapas	
37257	SPV	A. Beliauskij	el.parašas	2023	BUITINIŲ NUOTEKŲ IŠVADAS V. KUDIRKOS G. 31A	
31673	SPDV	A. Beliauskij	el.parašas	2023	VN TINKLŲ PLANAS M 1:500; NT IŠILGINIS PROFILIS	
SSP	Užsakovas: UAB "Ukmergės vandenys"			M-23-1-SSP-NT	Lapas	Lapų
					30	31

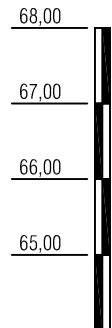
ERNESTAS SIMONAVIČIUS

2023-02-22 08:07:17 GMT+2

Patvirtinta AB „Energijos skirstymo operatorius“
Registracijos Nr. P25650

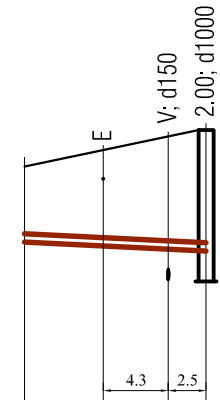
IŠILGINIS PROFILIS

M h 500
v 100

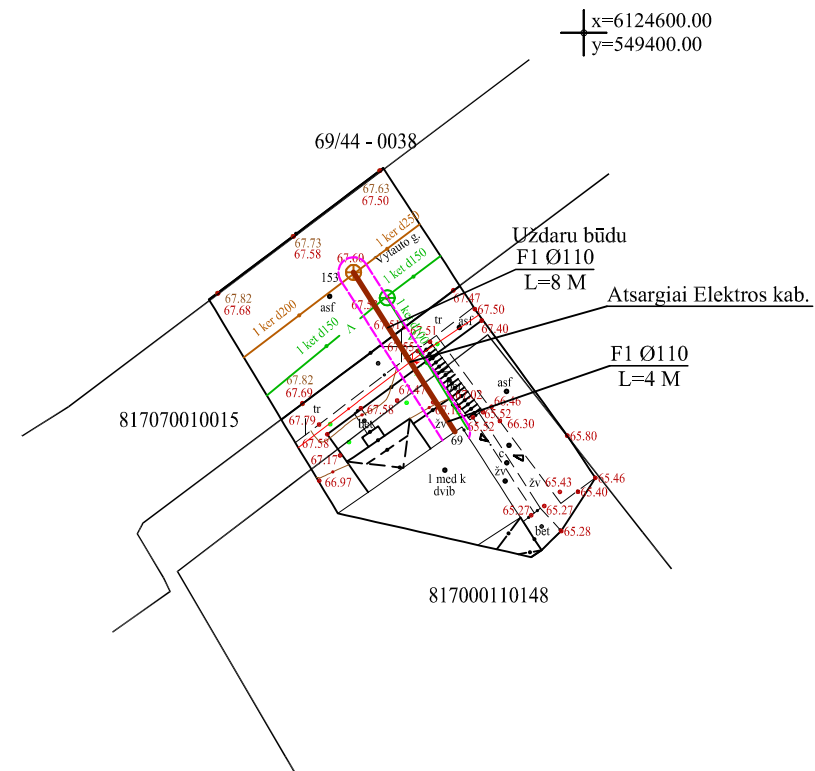


VAMZDŽIO/LATAKO DUGNO ALTITUDĖ	66,12	66,00	65,60
PROJEKTUOJAMO ŽEMĖS PAVIRŠIAUS ALTITUDĖ	67,12		67,60
ESAMA ŽEMĖS PAVIRŠIAUS ALTITUDĖ	67,12		67,60
VAMZDŽIŲ ŽYMĖJIMAS IZOLIACIJOS TIPAS	PVC NUOTEKŲ VAMZDIS DN 110		
PAGRINDAS	SMĖLIO PASLUOKSNIS 10CM.		
NUOLYDIS ‰	12		
ATSTUMAI (m)	12		
ŠULINIŲ NR. CHARAKTERINGI TAŠKAI	F153		

NT IŠILGINIS PROFILIS



PVC NUOTEKŲ VAMZDIS DN 110	66,12	66,00	65,60
SMĖLIO PASLUOKSNIS 10CM.	67,12		67,60
	67,12		67,60
	12		10
	12		
			F153



Vykdyt darbus iškviešti atstovą
Telia Lietuva, AB požeminių ryšių linijų vieta
SUDERINTA
Prieš 3 paras iki darbų pradžios būtina paimiti raštišką sutikimą žemės kasimo darbams
Žeimių g.11, Jonava, tel.
2023 02 17
Linas Barzda
Telia Lietuva, AB
Tinklo resursų administravimo komanda
inžinierius

SUTARTINIAI ŽYMĖJIMAI:

- F1 Projektuojami buitinių nuotekų tinklai
- V Esami vandentiekio tinklai
- F Esami buitinių nuotekų tinklai
- ← T Esami ryšio kabeliai
- x Esami elektros kabeliai
- - - Projektuojamų buitinių nuotekų tinklų apsaugos zona

Kviesti atstovą 868697358

SUDERINTA:
UAB
"UKMERGĖS VANDENYS"
2023-03-06 d.

Gamybinio-techninio skr.
Viršininkas
Aidas Karalevičius

(Signature)

Suderinta
2023.04.25
Darbus vykdyti
neatidant asfalto dangos.
Ukmergės rajono savivaldybės
administracijos
Urbanistikos ir infrastruktūros skyriaus
vyr. inžinierius
Artūras Blinstrubas

PASTABOS:

1. Išmatavimai plane duoti metrais.
2. Vykdyt darbus esamų komunikacijų apsaugos zonoje, patikslinti komunikacijų padėtį plane.
3. Paklojus vamzdynus, esamos dangos atstatomos.
4. Prieš pradant kasimo darbus, susiderinti leidimus su požemines komunikacijas eksploatuojančiomis organizacijomis.
5. Visus darbus atlikti griežtai laikantis galiojančių normų ir reglamentų.

Koordinacijų sistema: LKS-94
Aukščių sistema: Baltijos
M 1:500
Vienas centimetras plane atitinka 5 metrus vietovėje

UAB "MEDENIAI"					Inžinerinių tinklų paskirties statinių (buitinių nuotekų tinklų) Ukmergės mieste supaprastintas statybos projektas	
Atest. Nr.	Pareigos	V. Pavardė	Parašas	Data	I etapas	
37257	SPV	A. Beliauskij	el.parašas	2023	BUITINIŲ NUOTEKŲ IŠVADAS VYTAUTO G. 69-1	
31673	SPDV	A. Beliauskij	el.parašas	2023	VN TINKLŲ PLANAS M 1:500; NT IŠILGINIS PROFILIS	
SSP	Užsakovas: UAB "Ukmergės vandenys"			M-23-1-SSP-NT	Lapas	Lapų
					31	31

POVILAS AGLINSKAS

2023-03-02 13:52:35 GMT+2

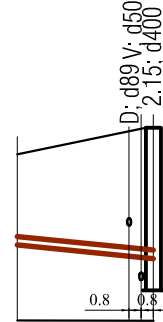
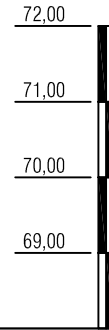
Patvirtinta AB „Energijos skirstymo operatorius“
Registracijos Nr. P26424

INŽINERINIŲ TINKLŲ PLANAS M 1:500

NT IŠILGINIS PROFILIS

IŠILGINIS PROFILIS

M h 500
V 100



VAMZDŽIO/LATAKO DUGNO ALTITUDĖ	69,00	68,82	68,40
PROJEKTUOJAMO ŽEMĖS PAVIRŠIAUS ALTITUDĖ	70,20		70,55
ESAMA ŽEMĖS PAVIRŠIAUS ALTITUDĖ	70,20		70,55
VAMZDŽIŲ ŽYMĖJIMAS IZOLIACIJOS TIPAS			
PAGRINDAS			
NUOLYDIS ‰		20	
		9	
ATSTUMAI (m)		9	
ŠULINIŲ NR. CHARAKTERINGI TAŠKAI			F1-1

PVC NUOTEKŲ VAMZDŽIAI DN 110	
SMĖLIO PASLUOKSNIS 10CM.	
	20
	9
	F1-1

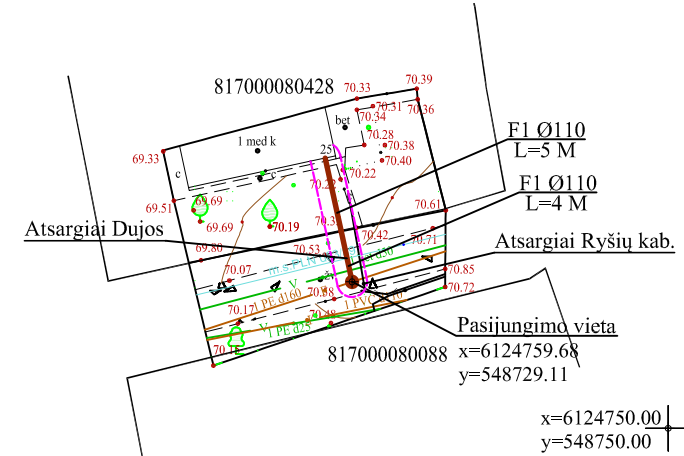
Vykdam darbus iškviešti atstovą
Telia Lietuva, AB požeminių ryšių linijų vieta
SUDERINTA

Prieš 3 paras iki darbų pradžios būtina paimiti raštišką sutikimą žemės kasimo darbams
Žeimių g.11, Jonava, tel.

2023.02.28

Linas Barzda

Telia Lietuva, AB
Tinklo resursų administravimo komanda
Inžinierius



SUTARTINIAI ŽYMĖJIMAI:

- F1 — Projektuojami buitinių nuotekų tinklai
- V — Esami vandentiekio tinklai
- F — Esami buitinių nuotekų tinklai
- >< T — Esami ryšio kabeliai
- x — Esami elektros kabeliai
- — Projektuojamų buitinių nuotekų tinklų apsaugos zona

PASTABOS:

- Išmatavimai plane duoti metrais.
- Vykdam darbus esamų komunikacijų apsaugos zonoje, patikslinti komunikacijų padėtį plane.**
- Paklojus vamzdynus, esamos dangos atstatomos.
- Prieš pradėdam kasimo darbus, susiderinti leidimus su požemines komunikacijas eksploatuojančiomis organizacijomis.
- Visus darbus atlikti griežtai laikantis galiojančių normų ir reglamentų.
- Projektuojamų buitinių nuotekų tinklų darbų vieta yra Ukmergės senojo miesto riba (k.2990) ir Ukmergės senamiestis (k.17116). Žemės judinimo vietoje atlikti žvalgomojus archeologinius tyrimus. Jei atliekant statybos ar kitokius darbus bus aptinkama archeologinių radinių ar nekilnojamojo daikto vertingųjų savybių, darbai sustabdomi, valdytojai ar darbus atliekantys asmenys apie tai privalo pranešti savivaldybės paveldosaugos padaliniiui.

Kviesti atstovą 868697358

SUDERINTA:
UAB
"UKMERGĖS VANDENYS"
2023-03-06 d.

Gamybinio -techninio skr.
Viršininkas
Aidas Karalevičius

[Signature]

Suderinta!
2023.04.25
Ukmergės rajono savivaldybės administracijos
Urbanistikos ir infrastruktūros skyriaus
vyr. inžinierius
Artūras Blinstrubas

[Signature]

Koordinacių sistema: LKS-94
Aukščių sistema: Baltijos
M 1:500
Vienas centimetras plane atitinka 5 metrus vietovėje

UAB "MEDENIAI"					Inžinerinių tinklų paskirties statinių (buitinių nuotekų tinklų) Ukmergės mieste supaprastintas statybos projektas	
Atest. Nr.	Pareigos	V. Pavardė	Parašas	Data	II etapas	
37257	SPV	A. Beliauskij	el.parašas	2023	BUITINIŲ NUOTEKŲ IŠVADAS BAŽNYČIOS G. 25-2	
31673	SPDV	A. Beliauskij	el.parašas	2023	VN TINKLŲ PLANAS M 1:500; NT IŠILGINIS PROFILIS	
					Laida	0
SSP	Užsakovas: UAB "Ukmergės vandenys"			M-23-1-SSP-NT	Lapas	Lapu
					1	19

POVILAS AGLINSKAS

2023-03-02 14:00:13 GMT+2

Patvirtinta AB „Energijos skirstymo operatorius“
Registracijos Nr. P26426

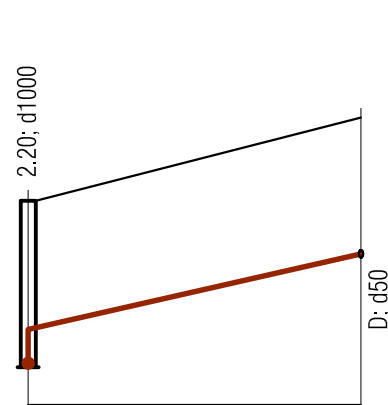
INŽINERINIŲ TINKLŲ PLANAS M 1:500

IŠILGINIS PROFILIS

M h 500
v 100

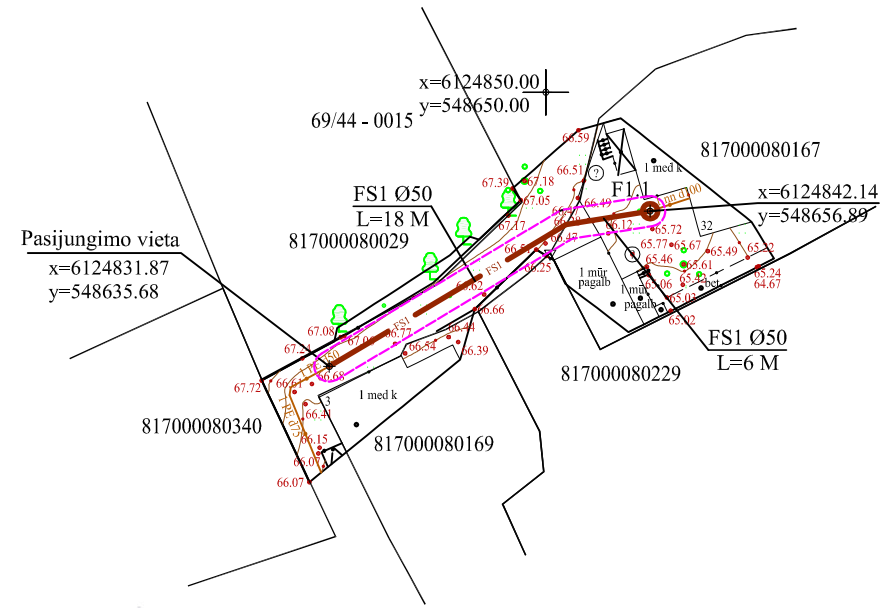
VAMZDŽIO/LATAKO DUGNO ALTITUDĖ	64,00
PROJEKTUOJAMO ŽEMĖS PAVIRŠIAUS ALTITUDĖ	65,70
ESAMA ŽEMĖS PAVIRŠIAUS ALTITUDĖ	65,70
VAMZDŽIŲ ŽYMĖJIMAS IZOLIACIJOS TIPAS	PE DN 50
PAGRINDAS	SMĖLIO PASLUOKSNIS 10CM.
NUOLYDIS ‰	42
ILGIS (m)	24
ATSTUMAI (m)	24
ŠULINIŲ NR. CHARAKTERINGI TAŠKAI	F1.1

NT IŠILGINIS PROFILIS



64,00	65,00
65,70	66,80
65,70	66,80

PE DN 50	
SMĖLIO PASLUOKSNIS 10CM.	
42	24
24	
F1.1	



Vykdyt darbus iskreisti atstovą
Telia Lietuva, AB požeminių ryšių linijų vieta
SUDERINTA

Prieš 3 paras iki darbų pradžios būtina paimiti
raštišką sutikimą žemės kasimo darbams
Žeimių g.11, Jonava, tel.
2023.03.02

Linus Barzda
Telia Lietuva, AB
Tinklų resursų administravimo komanda
Inžinierius

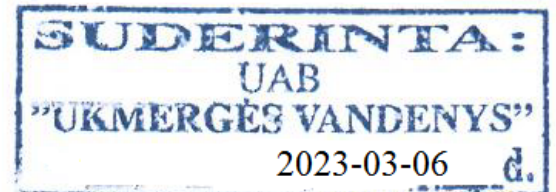
SUTARTINIAI ŽYMĖJIMAI:

- FS1 Projektuojami slėginiai buitinių nuotekų tinklai
- FI Projektuojami buitinių nuotekų tinklai
- V Esami vandentiekio tinklai
- F Esami buitinių nuotekų tinklai
- T Esami ryšio kabeliai
- X Esami elektros kabeliai
- Projektuojamų buitinių nuotekų tinklų apsaugos zona

PASTABOS:

- Išmatavimai plane duoti metrais.
- Vykdyt darbus esamų komunikacijų apsaugos zonoje, patikslinti komunikacijų padėtį plane.
- Paklojus vamzdynus, esamos dangos atstatomos.
- Prieš pradendant kasimo darbus, susiderinti leidimus su požemines komunikacijas eksploatuojančiomis organizacijomis.
- Visus darbus atlikti griežtai laikantis galiojančių normų ir reglamentų.
- Projektuojamų buitinių nuotekų tinklų darbų vieta yra Ukmergės senojo miesto riba (k.2990) ir Ukmergės senamiestis (k.17116). Žemės judinimo vietose atlikti žvalgomouosius archeologinius tyrimus. Jei atliekant statybos ar kitokius darbus bus aptinkama archeologinių radinių ar nekilnojamojo daikto vertingųjų savybių, darbai sustabdomi, valdytojai ar darbus atliekantys asmenys apie tai privalo pranešti savivaldybės paveldosaugos padaliniiui.

Kviesti atstovą 868697358



Gamybinio -techninio skr.
Viršininkas
Aidas Karalevičius

Suderinti
2023-04-25
Ukmergės rajono savivaldybės
administracijos
Urbanistikos ir infrastruktūros skyriaus
vyr. inžinierius
Artūras Blinstrubas

Koordinacių sistema: LKS-94
Aukščių sistema: Baltijos
M 1:500
Vienas centimetras plane
atitinka 5 metrus vietovėje

UAB "MEDENIAI"					Inžinerinių tinklų paskirties statinių (buitinių nuotekų tinklų) Ukmergės mieste supaprastintas statybos projektas	
Atest. Nr.	Pareigos	V. Pavardė	Parašas	Data	II etapas	
37257	SPV	A. Beliauskij	el.parašas	2023	BUITINIŲ NUOTEKŲ IŠVADAS BAŽNYČIOS G. 32-2	
31673	SPDV	A. Beliauskij	el.parašas	2023	VN TINKLŲ PLANAS M 1:500; NT IŠILGINIS PROFILIS	
SSP	Užsakovas: UAB "Ukmergės vandenys"			M-23-1-SSP-NT	Lapas	Lapu
					2	19

POVILAS AGLINSKAS

2023-02-07 14:02:36 GMT+2

Patvirtinta AB „Energijos skirstymo operatorius“
Registracijos Nr. P25146

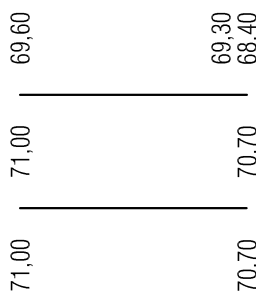
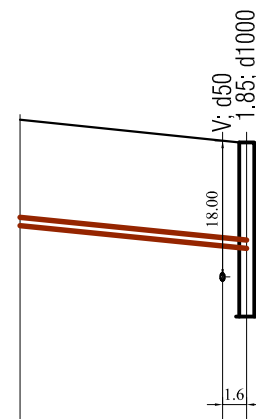
INŽINERINIŲ TINKLŲ PLANAS M 1:500

IŠILGINIS PROFILIS

M h 500
v 100

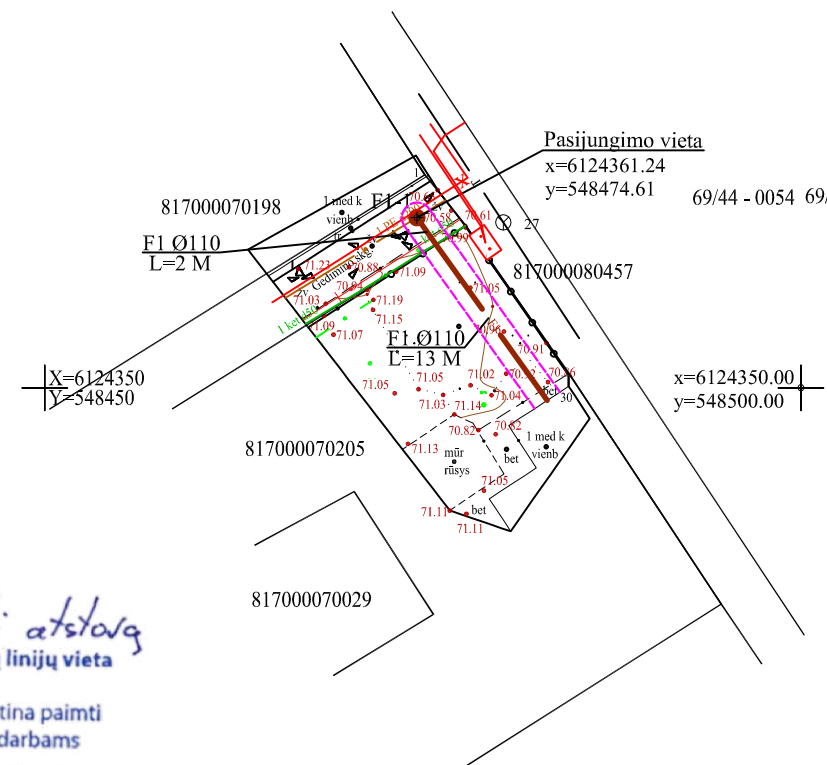
VAMZDŽIO/LATAKO DUGNO ALTITUDĖ	69,30	68,40
PROJEKTUOJAMO ŽEMĖS PAVIRŠIAUS ALTITUDĖ	71,00	70,70
ESAMA ŽEMĖS PAVIRŠIAUS ALTITUDĖ	71,00	70,70
VAMZDŽIŲ ŽYMĖJIMAS IZOLIACIJOS TIPAS		
PAGRINDAS		
NUOLYDIS ‰	20	
	15	
ATSTUMAI (m)	15	
ŠULINIŲ NR. CHARAKTERINGI TAŠKAI		F1-1

NT IŠILGINIS PROFILIS



PVC NUOTEKŲ VAMZDŽIAI DN 110	
SMĖLIO PASLUOKSNIS 10CM.	
	20
	15
	F1-1

Vykdomas darbus iškviešti atstovą
Telia Lietuva, AB požeminių ryšių linijų vieta
SUDERINTA
Prieš 3 paras iki darbų pradžios būtina paimti
raštišką sutikimą žemės kasimo darbams
Žeimių g.11, Jonava, tel.
2023.02.08
Linas Barzda
Telia Lietuva, AB
Tinklo resursų administravimo komanda
inžinierius



SUTARTINIAI ŽYMĖJIMAI:

- F1 — Projektuojami buitinių nuotekų tinklai
- V — Esami vandentiekio tinklai
- F — Esami buitinių nuotekų tinklai
- T — Esami ryšio kabeliai
- x — Esami elektros kabeliai
- — Projektuojamų buitinių nuotekų tinklų apsaugos zona

PASTABOS:

1. Išmatavimai plane duoti metrais.
2. **Vykdomas darbus esamų komunikacijų apsaugos zonoje, patikslinti komunikacijų padėtį plane.**
3. Paklojus vamzdynus, esamos dangos atstatomos.
4. Prieš pradendant kasimo darbus, susiderinti leidimus su požemines komunikacijas eksploatuojančiomis organizacijomis.
5. Visus darbus atlikti griežtai laikantis galiojančių normų ir reglamentų.
6. Projektuojamų buitinių nuotekų tinklų darbų vieta yra Ukmergės senojo miesto riba (k.2990) ir Ukmergės senamiestis (k.17116). Žemės judinimo vietose atlikti žvalgomouosius archeologinius tyrimus. Jei atliekant statybos ar kitokius darbus bus aptinkama archeologinių radinių ar nekilnojamojo daikto vertingųjų savybių, darbai sustabdomi, valdytojai ar darbus atliekantys asmenys apie tai privalo pranešti savivaldybės paveldosaugos padaliniiui.

Kviesti atstovą 868697358



Gamybinio-techninio skr.
Viršininkas
Aidas Karalevičius

Suderinta
2023-04-25
Ukmergės rajono savivaldybės
administracijos
Urbanistikos ir infrastruktūros skyriaus
vyr. inžinierius
Artūras Blinstrubas

Koordinacių sistema: LKS-94
Aukščių sistema: Baltijos
M 1:500
Vienas centimetras plane
atitinka 5 metrus vietovėje

UAB "MEDENIAI"					Inžinerinių tinklų paskirties statinių (buitinių nuotekų tinklų) Ukmergės mieste supaprastintas statybos projektas	
Atest. Nr.	Pareigos	V. Pavardė	Parašas	Data	II etapas	
37257	SPV	A. Beliauskij	el.parašas	2023	BUITINIŲ NUOTEKŲ IŠVADAS GEDIMINO G. 30-1	
31673	SPDV	A. Beliauskij	el.parašas	2023	VN TINKLŲ PLANAS M 1:500; NT IŠILGINIS PROFILIS	
					Laida	0
SSP	Užsakovas: UAB "Ukmergės vandenys"			M-23-1-SSP-NT	Lapas	Lapu
					3	19

POVILAS AGLINSKAS

2023-02-13 10:58:29 GMT+2

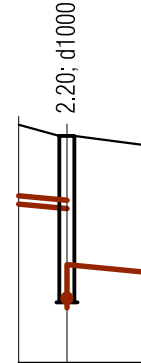
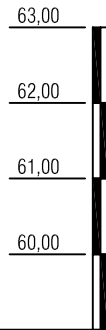
Patvirtinta AB „Energijos skirstymo operatorius“
Registracijos Nr. P25392

INŽINERINIŲ TINKLŲ PLANAS M 1:500

NT IŠILGINIS PROFILIS

IŠILGINIS PROFILIS

M h 500
V 100



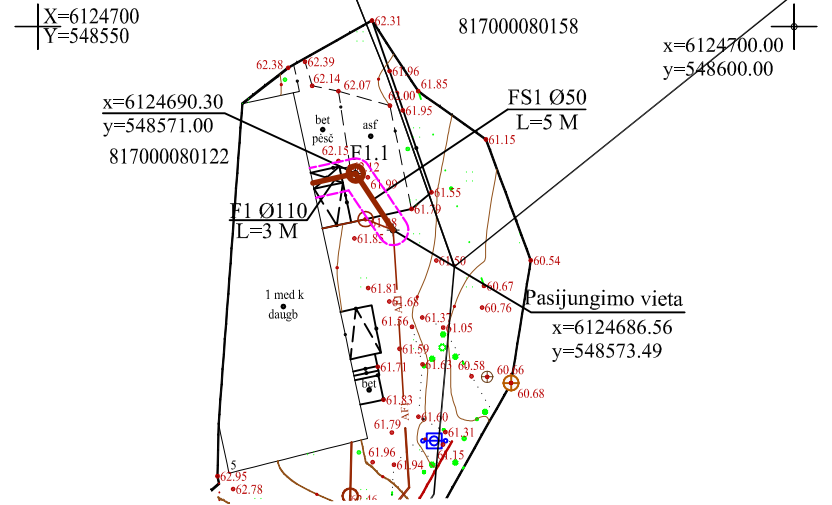
VAMZDŽIO/LATAKO DUGNO ALTITUDĖ	61,10 61,04 60,30 60,20
PROJEKTUOJAMO ŽEMĖS PAVIRŠIAUS ALTITUDĖ	62,15 62,00 61,88
ESAMA ŽEMĖS PAVIRŠIAUS ALTITUDĖ	62,15 62,00 61,88
VAMZDŽIŲ ŽYMĖJIMAS IZOLIACIJOS TIPAS	PVC DN 110 PE DN 50
PAGRINDAS	SMĖLIO PASLUOKSNIS 10CM.
NUOLYDIS ‰	20 20 3 5
ILGIS (m)	8
ATSTUMAI (m)	8
ŠULINIŲ NR. CHARAKTERINGI TAŠKAI	F1.1

61,10
61,04
60,30
60,20

62,15
62,00
61,88

62,15
62,00
61,88

PVC DN 110	PE DN 50
SMĖLIO PASLUOKSNIS 10CM.	
20	20
3	5
8	
F1.1	



SUDERINTA

Linas Barzda
Telia Lietuva, AB
Tinklų planavimo ir projektavimo komanda
inžinierius

2023 02 13

SUTARTINIAI ŽYMĖJIMAI:

- FS1 Projektuojami slėginiai buitinių nuotekų tinklai
- F1 Projektuojami buitinių nuotekų tinklai
- V Esami vandentiekio tinklai
- F Esami buitinių nuotekų tinklai
- ← T Esami ryšio kabeliai
- x Esami elektros kabeliai
- Projektuojamų buitinių nuotekų tinklų apsaugos zona

PASTABOS:

- Išmatavimai plane duoti metrais.
- Vykdam darbus esamų komunikacijų apsaugos zonoje, patikslinti komunikacijų padėtį plane.
- Paklojus vamzdynus, esamos dangos atstatomos.
- Prieš pradėdam kasimo darbus, susiderinti leidimus su požemines komunikacijas eksploatuojančiomis organizacijomis.
- Visus darbus atlikti griežtai laikantis galiojančių normų ir reglamentų.
- Projektuojamų buitinių nuotekų tinklų darbų vieta yra Ukmergės senojo miesto riba (k.2990) ir Ukmergės senamiestis (k.17116). Žemės judinimo vietose atlikti žvalgomojus archeologinius tyrimus. Jei atliekant statybos ar kitokius darbus bus aptinkama archeologinių radinių ar nekiliojamojo daikto vertingųjų savybių, darbai sustabdomi, valdytojai ar darbus atliekantys asmenys apie tai privalo pranešti savivaldybės paveldosaugos padaliniiui.

Kviesti atstovą 868697358



Gamybinio-techninio skr.
Viršininkas
Aidas Karalevičius

(Signature)

Suderinta
2023-04-25
Ukmergės rajono savivaldybės
administracijos
Urbanistikos ir infrastruktūros skyriaus
vyr. inžinierius
Artūras Blinstrubas

Koordinacių sistema: LKS-94
Aukščių sistema: Baltijos
M 1:500
Vienas centimetras plane
atitinka 5 metrus vietovėje

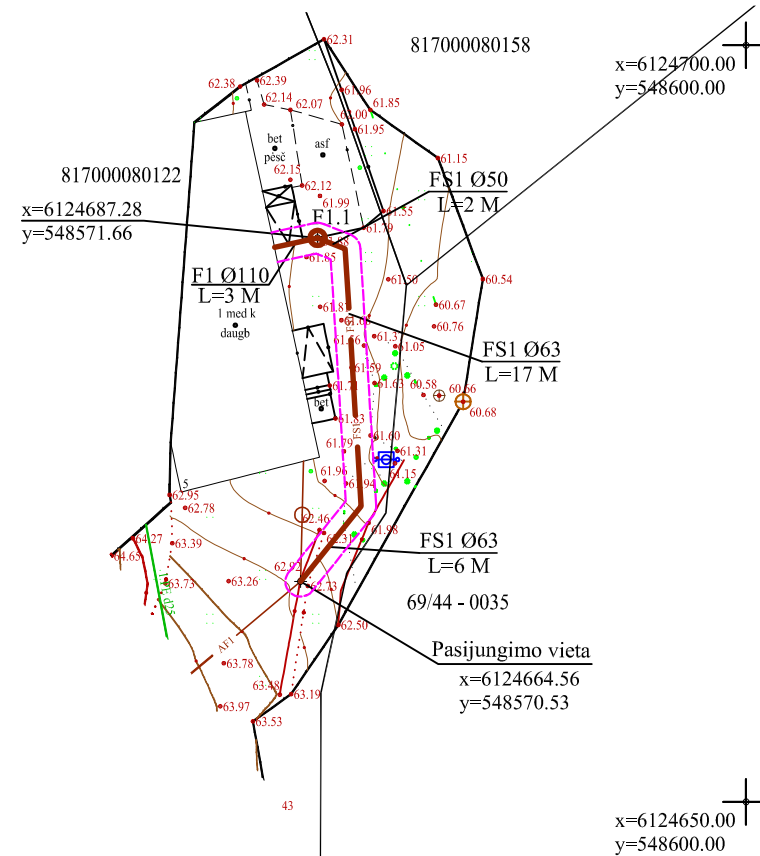
UAB "MEDENIAI"					Inžinerinių tinklų paskirties statinių (buitinių nuotekų tinklų) Ukmergės mieste supaprastintas statybos projektas	
Atest. Nr.	Pareigos	V. Pavardė	Parašas	Data	II etapas	
37257	SPV	A. Beliauskij	el.parašas	2023	BUITINIŲ NUOTEKŲ IŠVADAS KALKIŲ G. 5-1	
31673	SPDV	A. Beliauskij	el.parašas	2023	VN TINKLŲ PLANAS M 1:500; NT IŠILGINIS PROFILIS	
SSP	Užsakovas: UAB "Ukmergės vandenys"			M-23-1-SSP-NT	Lapas	Lapu
					4	19

Kviesti atstovą 868697358

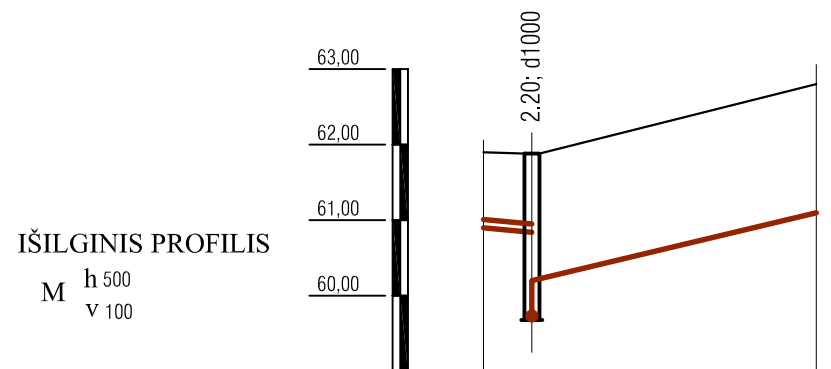
SUDERINTA:
UAB
"UKMERGĖS VANDENYS"
2023-03-06 d.

Gamybinio-techninio skr.
Viršininkas
Aidas Karalevičius

INŽINERINIŲ TINKLŲ PLANAS M 1:500



NT IŠILGINIS PROFILIS



IŠILGINIS PROFILIS
M h 500
v 100

VAMZDŽIO/LATAKO DUGNO ALTITUDĖ	60,90 60,84 60,20	61,10
PROJEKTUOJAMO ŽEMĖS PAVIRŠIAUS ALTITUDĖ	61,90 61,88	62,80
ESAMA ŽEMĖS PAVIRŠIAUS ALTITUDĖ	61,90 61,88	62,80
VAMZDŽIŲ ŽYMĖJIMAS IZOLIACIJOS TIPAS	PE DN 50	PVC NUOTEKŲ VAMZDIS DN 110
PAGRINDAS		SMĖLIO PASLUOKSNIS 10CM.
NUOLYDIS ‰	10 10	3 25
ATSTUMAI (m)		28
ŠULINIŲ NR. CHARAKTERINGI TAŠKAI	F1.1	F61

PE DN 50	PVC NUOTEKŲ VAMZDIS DN 110
	SMĖLIO PASLUOKSNIS 10CM.
10 10	3 25
	28
F1.1	F61

SUDERINTA

Linus Barzda
Telia Lietuva AB
Tinklinių tinklų atnaujinimo komanda
inžinierius
2023 02 13

Suderinti:
2023-04-25
Ukmergės rajono savivaldybės administracijos
Urbanistikos ir infrastruktūros skyriaus
vyr. inžinierius
Artūras Blinstrubas

SUTARTINIAI ŽYMĖJIMAI:

- FS1 — Projektuojami slėginiai buitinių nuotekų tinklai
- F1 — Projektuojami buitinių nuotekų tinklai
- V — Esami vandentiekio tinklai
- F — Esami buitinių nuotekų tinklai
- ><— T — Esami ryšio kabeliai
- x — Esami elektros kabeliai
- — Projektuojamų buitinių nuotekų tinklų apsaugos zona

PASTABOS:

1. Išmatavimai plane duoti metrais.
2. **Vykdam darbus esamų komunikacijų apsaugos zonoje, patikslinti komunikacijų padėtį plane.**
3. Paklojus vamzdynus, esamos dangos atstatomos.
4. Prieš pradėdam kasimo darbus, susiderinti leidimus su požemines komunikacijas eksploatuojančiomis organizacijomis.
5. Visus darbus atlikti griežtai laikantis galiojančių normų ir reglamentų.
6. Projektuojamų buitinių nuotekų tinklų darbų vieta yra Ukmergės senojo miesto riba (k.2990) ir Ukmergės senamiestis (k.17116). Žemės judinimo vietose atlikti žvalgomouosius archeologinius tyrimus. Jei atliekant statybos ar kitokius darbus bus aptinkama archeologinių radinių ar nekilnojamojo daikto vertingųjų savybių, darbai sustabdomi, valdytojai ar darbus atliekantys asmenys apie tai privalo pranešti savivaldybės paveldosaugos padaliniiui.

Kvalifikuotas elektroninis parašas

POVILAS AGLINSKAS

2023-02-13 10:40:36 GMT+2

Patvirtinta AB „Energijos skirstymo operatorius“
Registracijos Nr. P25387

Koordinacių sistema: LKS-94
Aukščių sistema: Baltijos
M 1:500

Vienas centimetras plane
atitinka 5 metrus vietovėje

UAB "MEDENIAI"					Inžinerinių tinklų paskirties statinių (buitinių nuotekų tinklų) Ukmergės mieste supaprastintas statybos projektas
Atest. Nr.	Pareigos	V. Pavardė	Parašas	Data	II etapas
37257	SPV	A. Beliavskij	el.parašas	2023	BUITINIŲ NUOTEKŲ IŠVADAS KALKIŲ G. 5-2
31673	SPDV	A. Beliavskij	el.parašas	2023	VN TINKLŲ PLANAS M 1:500; NT IŠILGINIS PROFILIS
SSP	Užsakovas: UAB "Ukmergės vandenys"			M-23-1-SSP-NT	Laida 0 Lapas 5 Lapu 19

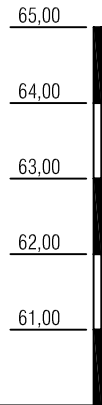
Kviesti atstovą 868697358

SUDERINTA:
UAB
"UKMERGĖS VANDENYS"
2023-03-06 d.

Gamybinio-techninio skr.
Viršininkas
Aidas Karalevičius

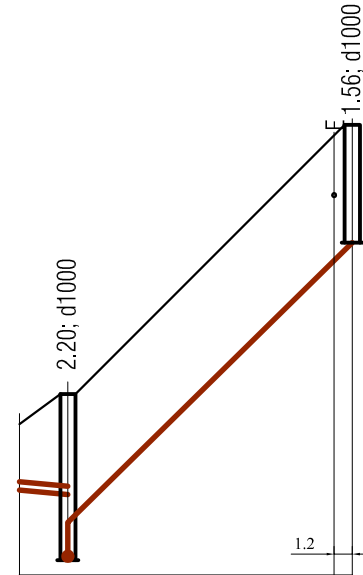
IŠILGINIS PROFILIS

M h 500
v 100



VAMZDŽIO/LATAKO DUGNO ALTITUDĖ
PROJEKTUOJAMO ŽEMĖS PAVIRŠIAUS ALTITUDĖ
ESAMA ŽEMĖS PAVIRŠIAUS ALTITUDĖ
VAMZDŽIŲ ŽYMĖJIMAS IZOLIACIJOS TIPAS
PAGRINDAS
NUOLYDIS ‰
ILGIS (m)
ATSTUMAI (m)
ŠULINIŲ NR. CHARAKTERINGI TAŠKAI

NT IŠILGINIS PROFILIS



61,10	61,07	60,60	64,40
62,00	62,40		65,96
62,00	62,40		65,96

PE DN 50	PVC NUOTEKŲ VAMZDIS DN 110
	SMĖLIO PASLUOKSNIS 10CM.
10	10
3	22
	25
F1.1	F61

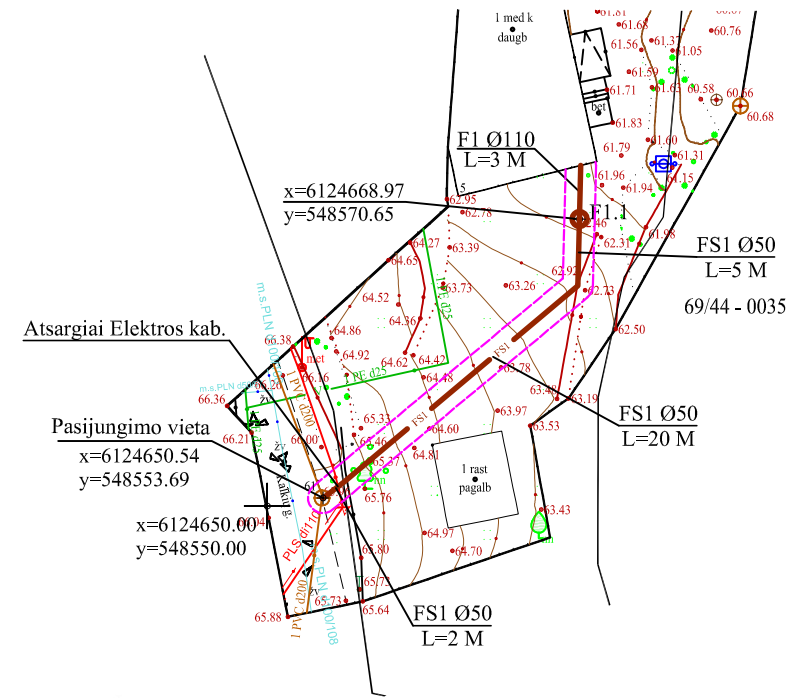
Vykdomant darbus iškviesti atstovą
Telia Lietuva, AB požeminių ryšių linijų vieta
SUDERINTA

Prieš 3 paras iki darbų pradžios būtina paimti raštišką sutikimą žemės kasimo darbams
Žemiumų g.11, Jonava, tel.

2023 02 13

Linus Barzda
Telia Lietuva, AB
Tinklo resursų administravimo komanda
inžinierius

INŽINERINIŲ TINKLŲ PLANAS M 1:500



SUTARTINIAI ŽYMĖJIMAI:

- FS1 - Projektuojami slėginiai buitinių nuotekų tinklai
- F1 - Projektuojami buitinių nuotekų tinklai
- v - Esami vandentiekio tinklai
- F - Esami buitinių nuotekų tinklai
- >-<-T - Esami ryšio kabeliai
- x - Esami elektros kabeliai
- - - - - Projektuojamų buitinių nuotekų tinklų apsaugos zona

PASTABOS:

- Išmatavimai plane duoti metrais.
- Vykdomant darbus esamų komunikacijų apsaugos zonoje, patikslinti komunikacijų padėtį plane.
- Paklojus vamzdynus, esamos dangos atstatomos.
- Prieš pradėdamas kasimo darbus, susiderinti leidimus su požemines komunikacijas eksploatuojančiomis organizacijomis.
- Visus darbus atlikti griežtai laikantis galiojančių normų ir reglamentų.
- Projektuojamų buitinių nuotekų tinklų darbų vieta yra Ukmergės senojo miesto riba (k.2990) ir Ukmergės senamiestis (k.17116). Žemės judinimo vietose atlikti žvalgomouosius archeologinius tyrimus. Jei atliekant statybos ar kitokius darbus bus aptinkama archeologinių radinių ar nekilnojamojo daikto vertingųjų savybių, darbai sustabdomi, valdytojai ar darbus atliekantys asmenys apie tai privalo pranešti savivaldybės paveldosaugos padaliniiui.

Suderinta:
2023-04-25
Ukmergės rajono savivaldybės administracijos
Urbanistikos ir infrastruktūros skyriaus
vyr. inžinierius
Artūras Blinstrubas

Koordinacių sistema: LKS-94
Aukščių sistema: Baltijos
M 1:500
Vienas centimetras plane atitinka 5 metrus vietovėje

Kvalifikuotas elektroninis parašas

POVILAS AGLINSKAS

2023-02-10 14:32:27 GMT+2

Patvirtinta AB „Energijos skirstymo operatorius“
Registracijos Nr. P25366

UAB "MEDENIAI"					Inžinerinių tinklų paskirties statinių (buitinių nuotekų tinklų) Ukmergės mieste supaprastintas statybos projektas	
Atest. Nr.	Pareigos	V. Pavardė	Parašas	Data	II etapas	
37257	SPV	A. Beliauskij	el.parašas	2023	BUITINIŲ NUOTEKŲ IŠVADAS KALKIŲ G. 5-3	
31673	SPDV	A. Beliauskij	el.parašas	2023	VN TINKLŲ PLANAS M 1:500; NT IŠILGINIS PROFILIS	
SSP	Užsakovas: UAB "Ukmergės vandenys"			M-23-1-SSP-NT	Laida 0	Lapu 0
					Lapas 6	Lapu 19

POVILAS AGLINSKAS

2023-02-13 12:27:40 GMT+2

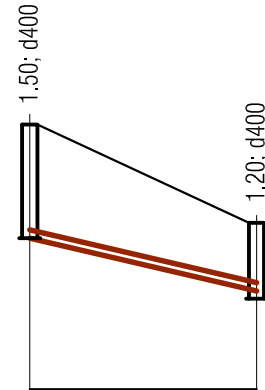
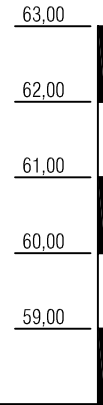
Patvirtinta AB „Energijos skirstymo operatorius“
Registracijos Nr. P25404

INŽINERINIŲ TINKLŲ PLANAS M 1:500

NT IŠILGINIS PROFILIS

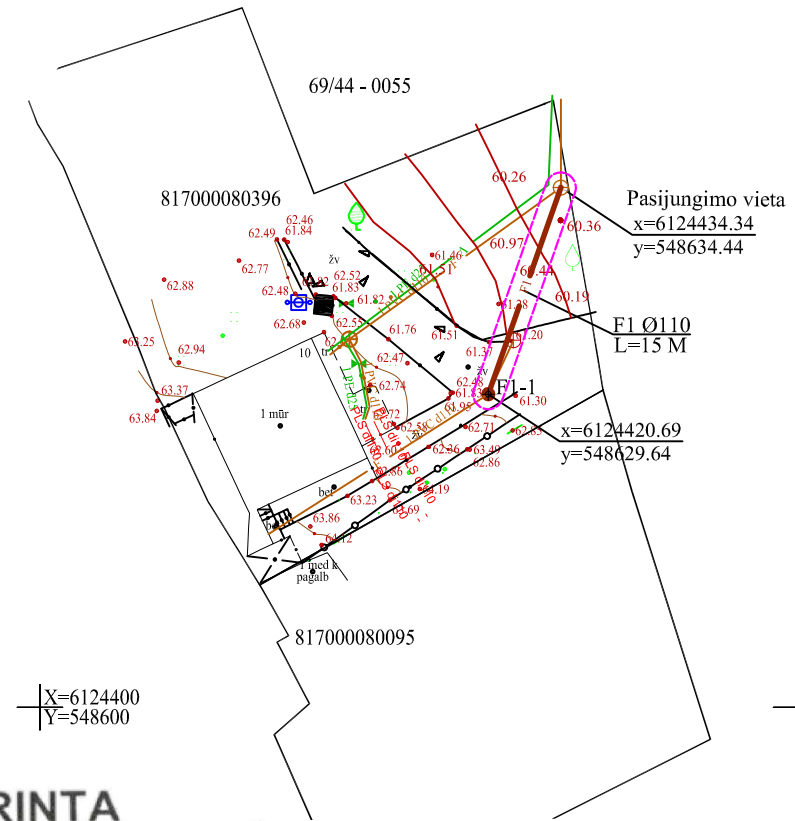
IŠILGINIS PROFILIS

M h 500
v 100



VAMZDŽIO/LATAKO DUGNO ALTITUDĖ	60,00	59,30	59,00
PROJEKTUOJAMO ŽEMĖS PAVIRŠIAUS ALTITUDĖ	61,50	60,20	
ESAMA ŽEMĖS PAVIRŠIAUS ALTITUDĖ	61,50	60,20	
VAMZDŽIŲ ŽYMĖJIMAS IZOLIACIJOS TIPAS	PVC NUOTEKŲ VAMZDŽIAI DN 110		
PAGRINDAS	SMĖLIO PASLUOKSNIS 10CM.		
NUOLYDIS ‰	15	40	
	ILGIS (m)		
ATSTUMAI (m)	15		
ŠULINIŲ NR. CHARAKTERINGI TAŠKAI	F-1	EF	

PVC NUOTEKŲ VAMZDŽIAI DN 110	
SMĖLIO PASLUOKSNIS 10CM.	
NUOLYDIS ‰	40
ILGIS (m)	15
ATSTUMAI (m)	15
ŠULINIŲ NR. CHARAKTERINGI TAŠKAI	F-1 EF



SUDERINTA

Linus Barzda
Telia Lietuva UAB
Tinklų inžinerijos administravimo komanda
Inžinierius
2023 02 13

SUTARTINIAI ŽYMĖJIMAI:

- F1 — Projektuojami buitinių nuotekų tinklai
- v — Esami vandentiekio tinklai
- F — Esami buitinių nuotekų tinklai
- >< T — Esami ryšio kabeliai
- x — Esami elektros kabeliai
- — Projektuojamų buitinių nuotekų tinklų apsaugos zona

PASTABOS:

- Išmatavimai plane duoti metrais.
- Vykdamat darbus esamų komunikacijų apsaugos zonoje, patikslinti komunikacijų padėtį plane.
- Paklojus vamzdynus, esamos dangos atstatomos.
- Prieš pradendant kasimo darbus, susiderinti leidimus su požemines komunikacijas eksploatuojančiomis organizacijomis.
- Visus darbus atlikti griežtai laikantis galiojančių normų ir reglamentų.
- Projektuojamų buitinių nuotekų tinklų darbų vieta yra Ukmergės senojo miesto riba (k.2990) ir Ukmergės senamiestis (k.17116). Žemės judinimo vietose atlikti žvalgomouosius archeologinius tyrimus. Jei atliekant statybos ar kitokius darbus bus aptinkama archeologinių radinių ar nekilnojamojo daikto vertingųjų savybių, darbai sustabdomi, valdytojai ar darbus atliekantys asmenys apie tai privalo pranešti savivaldybės paveldosaugos padaliniiui.

Kviesti atstovą 868697358

SUDERINTA:
UAB
"UKMERGĖS VANDENYS"
2023-03-06 d.

Gamybinio-techninio skr.
Viršininkas
Aidas Karalevičius

(Signature)

Suderinta
2023-04-25
Ukmergės rajono savivaldybės
administracijos
Urbanistikos ir infrastruktūros skyriaus
vyr. inžinierius
Artūras Blinstrubas

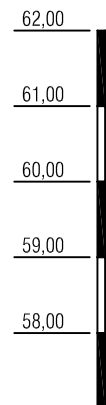
(Signature)

Koordinacių sistema: LKS-94
Aukščių sistema: Baltijos
M 1:500
Vienas centimetras plane
atitinka 5 metrus vietovėje

UAB "MEDENIAI"					Inžinerinių tinklų paskirties statinių (buitinių nuotekų tinklų) Ukmergės mieste supaprastintas statybos projektas	
Atest. Nr.	Pareigos	V. Pavardė	Parašas	Data	II etapas	
37257	SPV	A. Beliauskij	el.parašas	2023	BUITINIŲ NUOTEKŲ IŠVADAS KRANTO G. 10	
31673	SPDV	A. Beliauskij	el.parašas	2023	VN TINKLŲ PLANAS M 1:500; NT IŠILGINIS PROFILIS	
SSP	Užsakovas: UAB "Ukmergės vandenys"			M-23-1-SSP-NT	Lapas	Lapu
					7	19

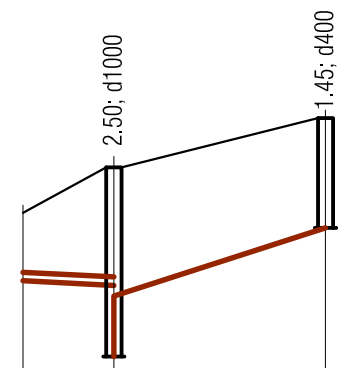
IŠILGINIS PROFILIS

M h 500
v 100



VAMZDŽIO/LATAKO DUGNO ALTITUDĖ	58,20	58,14	58,00	58,90
PROJEKTUOJAMO ŽEMĖS PAVIRŠIAUS ALTITUDĖ	59,10	59,70		60,35
ESAMA ŽEMĖS PAVIRŠIAUS ALTITUDĖ	59,10	59,70		60,35
VAMZDŽIŲ ŽYMĖJIMAS IZOLIACIJOS TIPAS	NUOTEKŲ VAMZDŽIAI DN 110		PE DN 50	
PAGRINDAS	SMĖLIO PASLUOKSNIS 10CM.			
NUOLYDIS ‰	10		20	
	6	14		
ATSTUMAI (m)	20			
ŠULINIŲ NR. CHARAKTERINGI TAŠKAI	F1,1			F1-1

NT IŠILGINIS PROFILIS



58,20	58,14	58,00	58,90
59,10	59,70		60,35
59,10	59,70		60,35

NUOTEKŲ VAMZDŽIAI DN 110		PE DN 50	
SMĖLIO PASLUOKSNIS 10CM.			
10		20	
6	14		
20			
F1,1			F1-1

Vykdomant darbus iškviešti atstovą
Telia Lietuva, AB požeminių ryšių linijų vieta
SUDERINTA

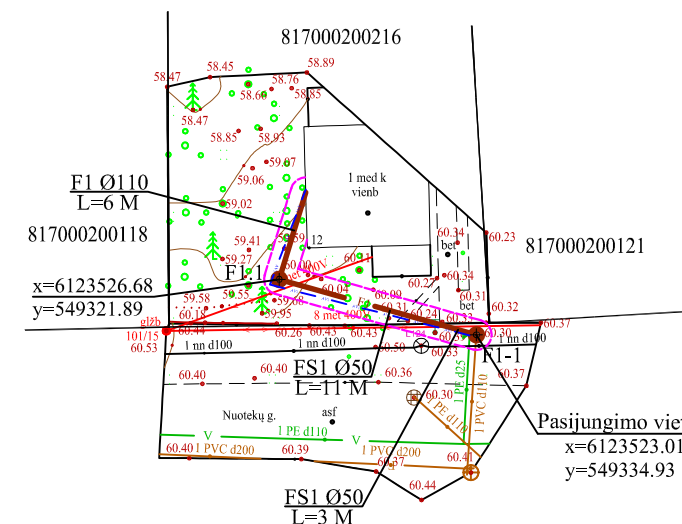
Prieš 3 paras iki darbų pradžios būtina paimti
raštišką sutikimą žemės kasimo darbams
Žeimių g.11, Jonava, tel.

2023.02.28

Linus Barzda

Telia Lietuva, AB

Tinklo resursų administravimo komanda
Inžinierius



69/44 - 0118

69/44 - 0138

x=6123500.00

y=549350.00

SUTARTINIAI ŽYMĖJIMAI:

- FS1 Projektuojami slėginiai buitinių nuotekų tinklai
- FI Projektuojami buitinių nuotekų tinklai
- V Esami vandentiekio tinklai
- F Esami buitinių nuotekų tinklai
- T Esami ryšio kabeliai
- X Esami elektros kabeliai
- Projektuojamų buitinių nuotekų tinklų apsaugos zona
- AVI Anksčiau suprojektuoti vandentiekio tinklai

PASTABOS:

- Išmatavimai plane duoti metrais.
- Vykdomant darbus esamų komunikacijų apsaugos zonoje, patikslinti komunikacijų padėtį plane.
- Paklojus vamzdynus, esamos dangos atstatomos.
- Prieš pradėdamas kasimo darbus, susiderinti leidimus su požemines komunikacijas eksploatuojančiomis organizacijomis.
- Visus darbus atlikti griežtai laikantis galiojančių normų ir reglamentų.
- Projektuojamų buitinių nuotekų tinklų darbų vieta yra Ukmergės senojo miesto riba (k.2990) ir Ukmergės senamiestis (k.17116). Žemės judinimo vietose atlikti žvalgomouosius archeologinius tyrimus. Jei atliekant statybos ar kitokius darbus bus aptinkama archeologinių radinių ar nekilnojamojo daikto vertingųjų savybių, darbai sustabdomi, valdytojai ar darbus atliekantys asmenys apie tai privalo pranešti savivaldybės paveldosaugos padaliniiui.

Kviesti atstovą 868697358



Gamybinio-techninio skr.
Viršininkas
Aidas Karalevičius

(Signature)

Suderinta:
2023.04.25
Ukmergės rajono savivaldybės
administracijos
Urbanistikos ir infrastruktūros skyriaus
vyr. inžinierius
Artūras Blinstrubas

PAST.
1. Išm.
2. V.
padė
3. Pak.
4. Prie
argan
5. Visu
6. Proj
Ukmer
atlikti

Koordinacių sistema: LKS-94
Aukščių sistema: Baltijos
M 1:500

Vienas centimetras plane
atitinka 5 metrus vietovėje

UAB "MEDENIAI"					Inžinerinių tinklų paskirties statinių (buitinių nuotekų tinklų) Ukmergės mieste supaprastintas statybos projektas	
Atest. Nr.	Pareigos	V. Pavardė	Parašas	Data	II etapas	
37257	SPV	A. Beliauskij	el.parašas	2023	BUITINIŲ NUOTEKŲ IŠVADAS NUOTEKŲ G. 12	
31673	SPDV	A. Beliauskij	el.parašas	2023	VN TINKLŲ PLANAS M 1:500; NT IŠILGINIS PROFILIS	
					Laida	0
SSP	Užsakovas: UAB "Ukmergės vandenys"			M-23-1-SSP-NT	Lapas	Lapu
					8	19

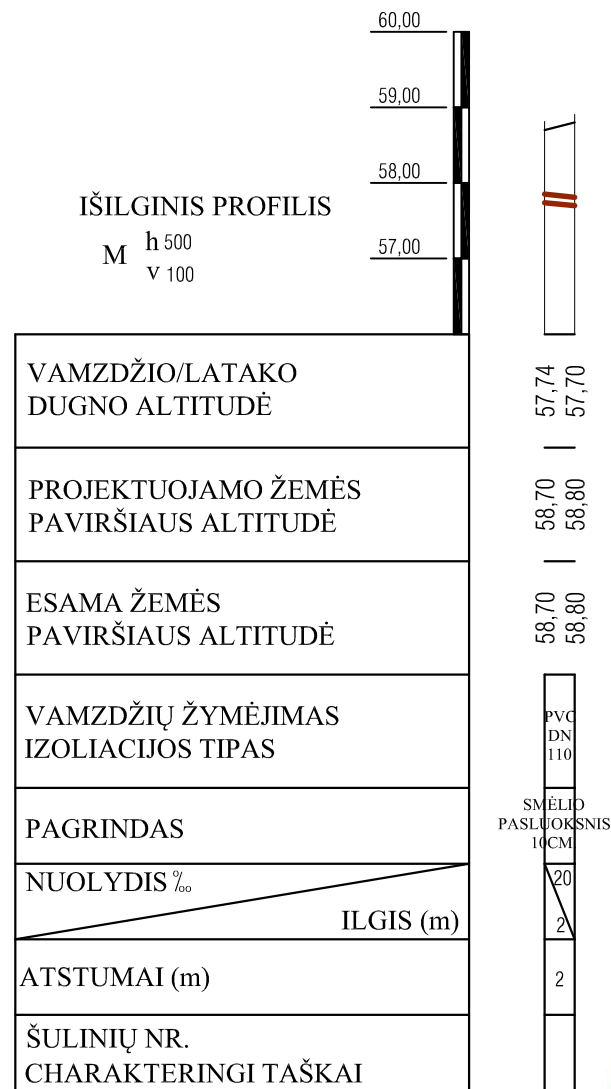
ERNESTAS SIMONAVIČIUS

2023-02-13 15:40:00 GMT+2

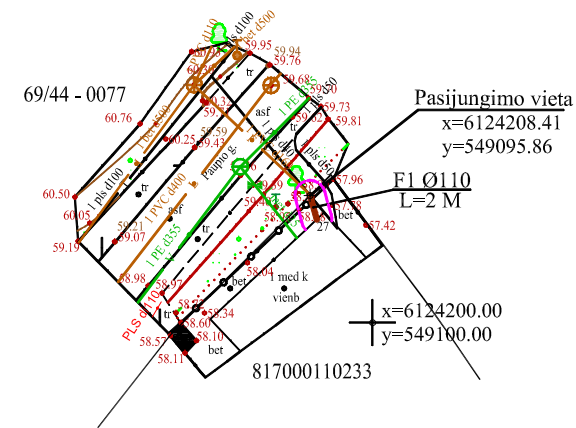
Patvirtinta AB „Energijos skirstymo operatorius“
Registracijos Nr. P25463

INŽINERINIŲ TINKLŲ PLANAS M 1:500

NT IŠILGINIS PROFILIS



Vykdomas darbus iskviesti atstovą
Telia Lietuva, AB požeminių ryšių linijų vieta
SUDERINTA
Prieš 3 paras iki darbų pradžios būtina paimti raštišką sutikimą žemės kasimo darbams
Žeminių g.11, Jonava, tel.
2023 02 13
Linus Barzda
Telia Lietuva, AB
Tinklo resursų administravimo komanda
Inžinierius



SUTARTINIAI ŽYMĖJIMAI:

- F1 Projektuojami buitinių nuotekų tinklai
- V Esami vandentiekio tinklai
- F Esami buitinių nuotekų tinklai
- ><— T Esami ryšio kabeliai
- x Esami elektros kabeliai
- Projektuojamų buitinių nuotekų tinklų apsaugos zona

PASTABOS:

1. Išmatavimai plane duoti metrais.
2. **Vykdomas darbus esamų komunikacijų apsaugos zonoje, patikslinti komunikacijų padėtį plane.**
3. Paklojus vamzdynus, esamos dangos atstatomos.
4. Prieš pradėdamas kasimo darbus, susiderinti leidimus su požemines komunikacijas eksploatuojančiomis organizacijomis.
5. Visus darbus atlikti griežtai laikantis galiojančių normų ir reglamentų.
6. Projektuojamų buitinių nuotekų tinklų darbų vieta yra Ukmergės senojo miesto riba (k.2990) ir Ukmergės senamiestis (k.17116). Žemės judinimo vietoje atlikti žvalgomouosius archeologinius tyrimus. Jei atliekant statybos ar kitokius darbus bus aptinkama archeologinių radinių ar nekilnojamojo daikto vertingųjų savybių, darbai sustabdomi, valdytojai ar darbus atliekantys asmenys apie tai privalo pranešti savivaldybės paveldosaugos padaliniiui.

Kviesti atstovą 868697358

SUDERINTA:
UAB
"UKMERGĖS VANDENYS"
2023-03-06 d.

Gamybinio-techninio skr.
Viršininkas
Aidas Karalevičius

[Signature]

Ukmergės rajono savivaldybės
administracijos
Urbanistikos ir infrastruktūros skyriaus
vyr. inžinierius
Artūras Blinstrubas

Suderinta:
2023-04-25
Ukmergės rajono savivaldybės
administracijos
Urbanistikos ir infrastruktūros skyriaus
vyr. inžinierius
Artūras Blinstrubas

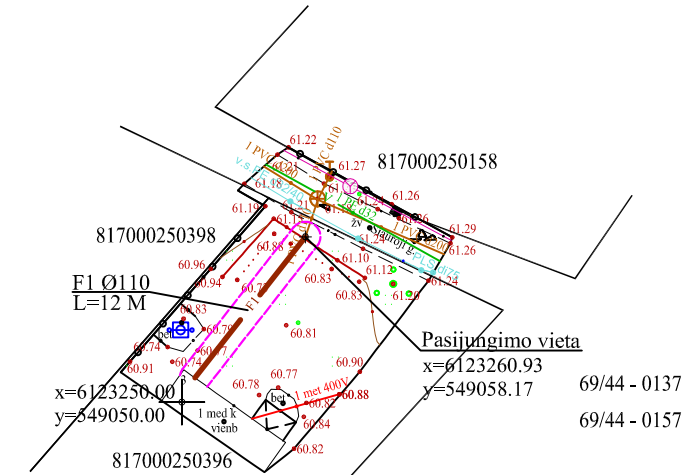
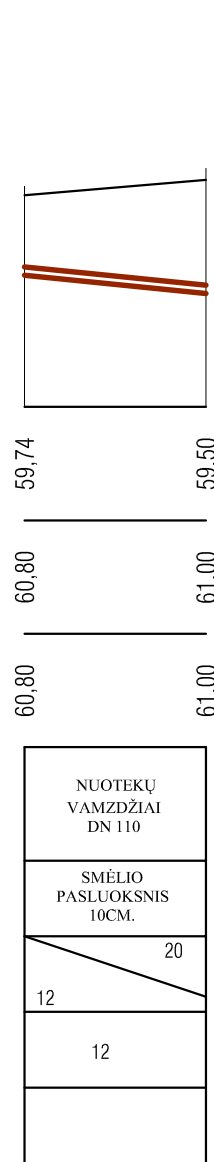
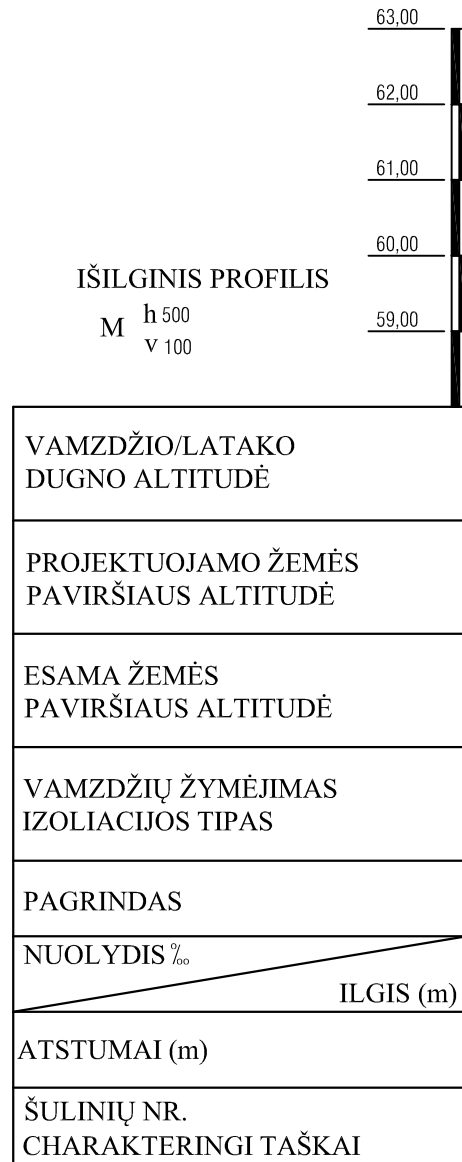
Suderinta:
2023-04-19

PAST.
1. Išm
2. Vy
padė
3. Pak
4. Prie
organ
5. Visu
z. D

Koordinacių sistema: LKS-94
Aukščių sistema: Baltijos
M 1:500
Vienas centimetras plane
atitinka 5 metrus vietovėje

UAB "MEDENIAI"					Inžinerinių tinklų paskirties statinių (buitinių nuotekų tinklų) Ukmergės mieste supaprastintas statybos projektas	
Atest. Nr.	Pareigos	V. Pavardė	Parašas	Data	II etapas	
37257	SPV	A. Beliauskij	el.parašas	2023	BUITINIŲ NUOTEKŲ IŠVADAS PAUPIO G. 27	
31673	SPDV	A. Beliauskij	el.parašas	2023	VN TINKLŲ PLANAS M 1:500; NT IŠILGINIS PROFILIS	
SSP	Užsakovas: UAB "Ukmergės vandenys"			M-23-1-SSP-NT	Lapas	Lapu
					9	19

NT IŠILGINIS PROFILIS



Vykdyt darbus iskviesti atstovą
Telia Lietuva, AB požeminių ryšių linijų vieta
SUDERINTA
Prieš 3 paras iki darbų pradžios būtina paimti raštišką sutikimą žemės kasimo darbams
Žeminių g.11, Jonava, tel.
2023.02.21
Linus Barzda
Telia Lietuva, AB
Tinklo resursų administravimo komanda
Inžinierius

SUTARTINIAI ŽYMĖJIMAI:

- F1 Projektuojami buitinių nuotekų tinklai
- V Esami vandentiekio tinklai
- F Esami buitinių nuotekų tinklai
- T Esami ryšio kabeliai
- X Esami elektros kabeliai
- Projektuojamų buitinių nuotekų tinklų apsaugos zona

PASTABOS:

1. Išmatavimai plane duoti metrais.
2. **Vykdyt darbus esamų komunikacijų apsaugos zonoje, patikslinti komunikacijų padėtį plane.**
3. Paklojus vamzdynus, esamos dangos atstatomos.
4. Prieš pradendant kasimo darbus, susiderinti leidimus su požemines komunikacijas eksploatuojančiomis organizacijomis.
5. Visus darbus atlikti griežtai laikantis galiojančių normų ir reglamentų.
6. Projektuojamų buitinių nuotekų tinklų darbų vieta yra Ukmergės senojo miesto riba (k.2990) ir Ukmergės senamiestis (k.17116). Žemės judinimo vietose atlikti žvalgomouosius archeologinius tyrimus. Jei atliekant statybos ar kitokius darbus bus aptinkama archeologinių radinių ar nekilnojamojo daikto vertingųjų savybių, darbai sustabdomi, valdytojai ar darbus atliekantys asmenys apie tai privalo pranešti savivaldybės paveldosaugos padaliniiui.

Kviesti atstovą 868697358

SUDERINTA:
UAB
"UKMERGĖS VANDENYS"
2023-03-06 d.

Gamybinio-techninio skr.
Viršininkas
Aidas Karalevičius

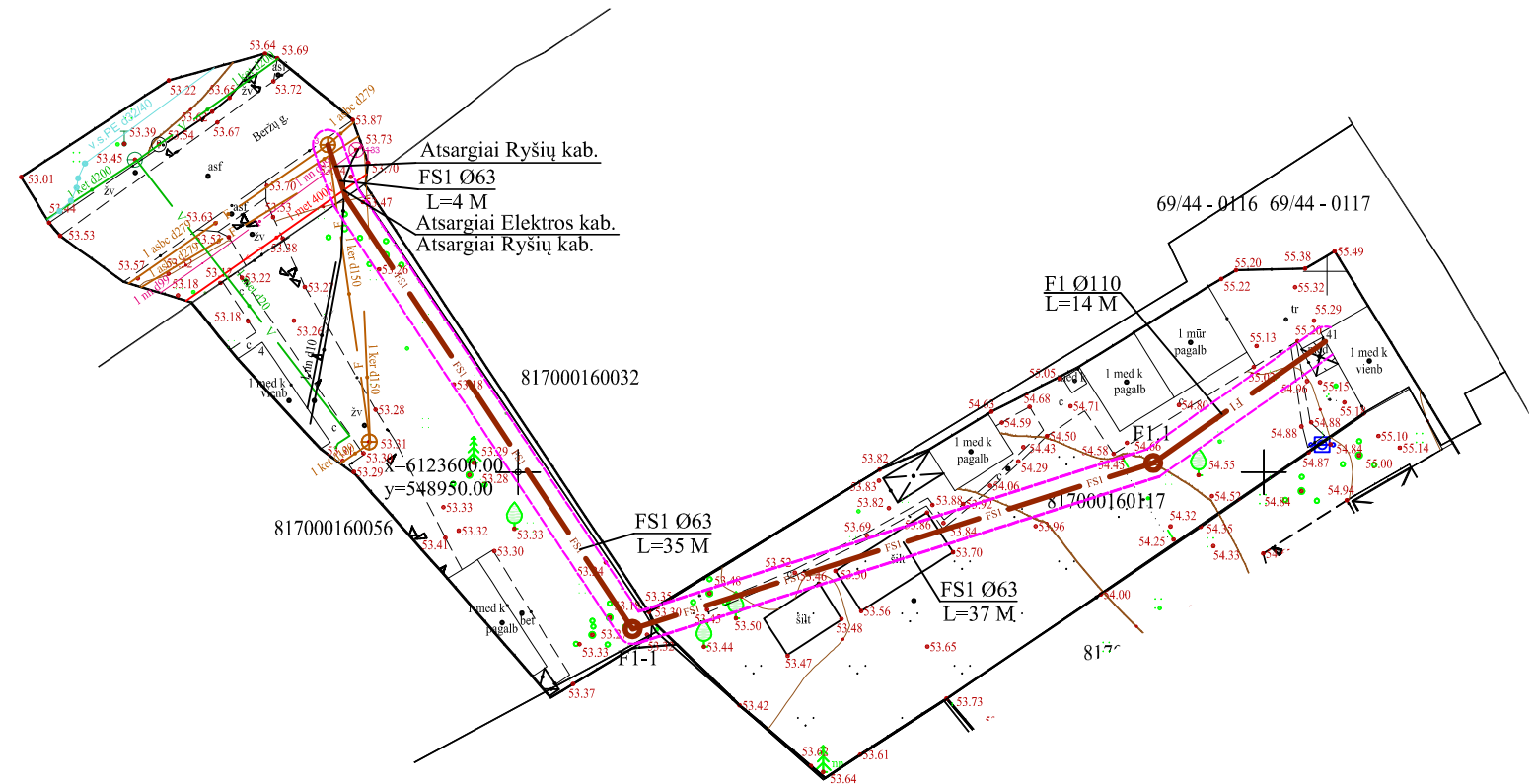
Aidas Karalevičius

Suderinta
2023-04-25
Ukmergės rajono savivaldybės
administracijos
Urbanistikos ir infrastruktūros skyriaus
vyr. inžinierius
Artūras Blinstrubas

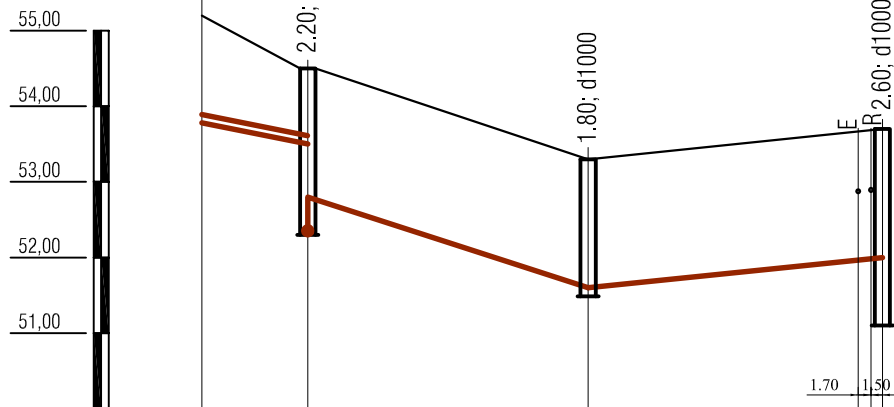
PAS
1. Iš
2. V
pad
3. Pr
4. Pr
org
5. Vi
6. Pr
Ukm
atlie
verti
saviv

Koordinacių sistema: LKS-94
Aukščių sistema: Baltijos
M 1:500
Vienas centimetras plane
atitinka 5 metrus vietovėje

UAB "MEDENIAI"					Inžinerinių tinklų paskirties statinių (buitinių nuotekų tinklų) Ukmergės mieste supaprastintas statybos projektas	
Atest. Nr.	Pareigos	V. Pavardė	Parašas	Data	II etapas	
37257	SPV	A. Beliauskij	el.parašas	2023	BUITINIŲ NUOTEKŲ IŠVADAS SIAUROJI G. 3	
31673	SPDV	A. Beliauskij	el.parašas	2023	VN TINKLŲ PLANAS M 1:500; NT IŠILGINIS PROFILIS	
					Laida	0
SSP	Užsakovas: UAB "Ukmergės vandenys"			M-23-1-SSP-NT	Lapas	Lapu
					10	19



NT IŠILGINIS PROFILIS



IŠILGINIS PROFILIS

M h 1000
V 100

VAMZDŽIO/LATAKO DUGNO ALTITUDĖ	53,78	53,50	52,80	51,60	52,00	51,10
PROJEKTUOJAMO ŽEMĖS PAVIRŠIAUS ALTITUDĖ	55,20	54,50		53,30		53,70
ESAMA ŽEMĖS PAVIRŠIAUS ALTITUDĖ	55,20	54,50		53,30		53,70
VAMZDŽIŲ ŽYMĖJIMAS IZOLIACIJOS TIPAS	PVC DN 110	PE DN 50				
PAGRINDAS	SMĖLIO PASLUOKSNIS 10CM.					
NUOLYDIS ‰	20	32				10
ILGIS (m)	14		37	39		
ATSTUMAI (m)	90					
ŠULINIŲ NR. CHARAKTERINGI TAŠKAI	F1.1					F-3

Vykdomas darbus iškuoisti atstovą
Telia Lietuva, AB požeminių ryšių linijų vieta

SUDERINTA
Prieš 3 paras iki darbų pradžios būtina paimiti raštišką sutikimą žemės kasimo darbams
Žeminių g.11, Jonava, tel.

2023.03.02

Linus Barzda

Telia Lietuva, AB
Tinklų resursų administravimo komanda
inžinierius

SUTARTINIAI ŽYMĖJIMAI:

- FS1 — Projektuojami slėginiai buitinių nuotekų tinklai
- F1 — Projektuojami buitinių nuotekų tinklai
- V — Esami vandentiekio tinklai
- F — Esami buitinių nuotekų tinklai
- > < T — Esami ryšio kabeliai
- X — Esami elektros kabeliai
- - - — Projektuojamų buitinių nuotekų tinklų apsaugos zona

PASTABOS:

1. Išmatavimai plane duoti metrais.
2. Vykdomas darbus esamų komunikacijų apsaugos zonoje, patikslinti komunikacijų padėtį plane.
3. Paklojus vamzdynus, esamos dangos atstatomos.
4. Prieš pradėdamas kasimo darbus, susiderinti leidimus su požemines komunikacijas eksploatuojančiomis organizacijomis.
5. Visus darbus atlikti griežtai laikantis galiojančių normų ir reglamentų.
6. Projektuojamų buitinių nuotekų tinklų darbų vieta yra Ukmergės senojo miesto riba (k.2990) ir Ukmergės senamiestis (k.17116). Žemės judinimo vietose atlikti žvalgomouosius archeologinius tyrimus. Jei atliekant statybos ar kitokius darbus bus aptinkama archeologinių radinių ar nekiliojamojo daikto vertingųjų savybių, darbai sustabdomi, valdytojai ar darbus atliekantys asmenys apie tai privalo pranešti savivaldybės paveldosaugos padaliniiui.

Suderinta
2023-04-19
Ukmergės rajono savivaldybės administracijos Urbanistikos ir infrastruktūros skyriaus vyr. inžinierius Artūras Blinstrubas

PAS
1. B.
2. V.
pad.
3. P.
4. Pr.
org.
5. VI.
6. Pr.
Ukm.
atliet.
verti.
saviv.

Suderinta
2023-04-25
Vykdomas darbus iškuoisti atstovą
Ukmergės rajono savivaldybės administracijos Urbanistikos ir infrastruktūros skyriaus vyr. inžinierius Artūras Blinstrubas

Kviesti atstovą 868697358

SUDERINTA:
UAB
"UKMERGĖS VANDENYS"
2023-03-06 d.

Gamybinio-techninio skr.
Viršininkas
Aidas Karalevičius

(Signature)

Koordinacių sistema: LKS-94
Aukščių sistema: Baltijos
M 1:500
Vienas centimetras plane atitinka 5 metrus vietovėje

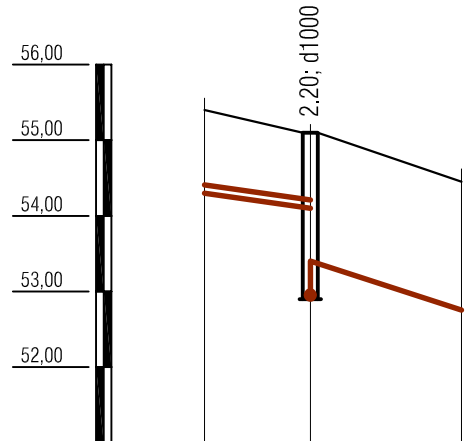
UAB "MEDENIAI"					Inžinerinių tinklų paskirties statinių (buitinių nuotekų tinklų) Ukmergės mieste supaprastintas statybos projektas	
Atest. Nr.	Pareigos	V. Pavardė	Parašas	Data	II etapas	
37257	SPV	A. Beliauskij	el.parašas	2023	BUITINIŲ NUOTEKŲ IŠVADAS VILNIAUS G. 41	
31673	SPDV	A. Beliauskij	el.parašas	2023	VN TINKLŲ PLANAS M 1:500; NT IŠILGINIS PROFILIS	
SSP	Užsakovas: UAB "Ukmergės vandenys"			M-23-1-SSP-NT	Lapas	Lapu
					11	19

IŠILGINIS PROFILIS

M h 1000
v 100

VAMZDŽIO/LATAKO DUGNO ALTITUDĖ	54,30	54,10	53,40	52,75
PROJEKTUOJAMO ŽEMĖS PAVIRŠIAUS ALTITUDĖ	55,40	55,10	54,45	
ESAMA ŽEMĖS PAVIRŠIAUS ALTITUDĖ	55,40	55,10	54,45	
VAMZDŽIŲ ŽYMĖJIMAS IZOLIACIJOS TIPAS	PVC DN 110	PE DN 63		
PAGRINDAS	SMĖLIO PASLUOKSNIS 10CM.			
NUOLYDIS ‰	20	32		
ILGIS (m)	10		20	
ATSTUMAI (m)	30			
ŠULINIŲ NR. CHARAKTERINGI TAŠKAI	F1.1			

NT IŠILGINIS PROFILIS



54,30 54,10 53,40 52,75

55,40 55,10 54,45

55,40 55,10 54,45

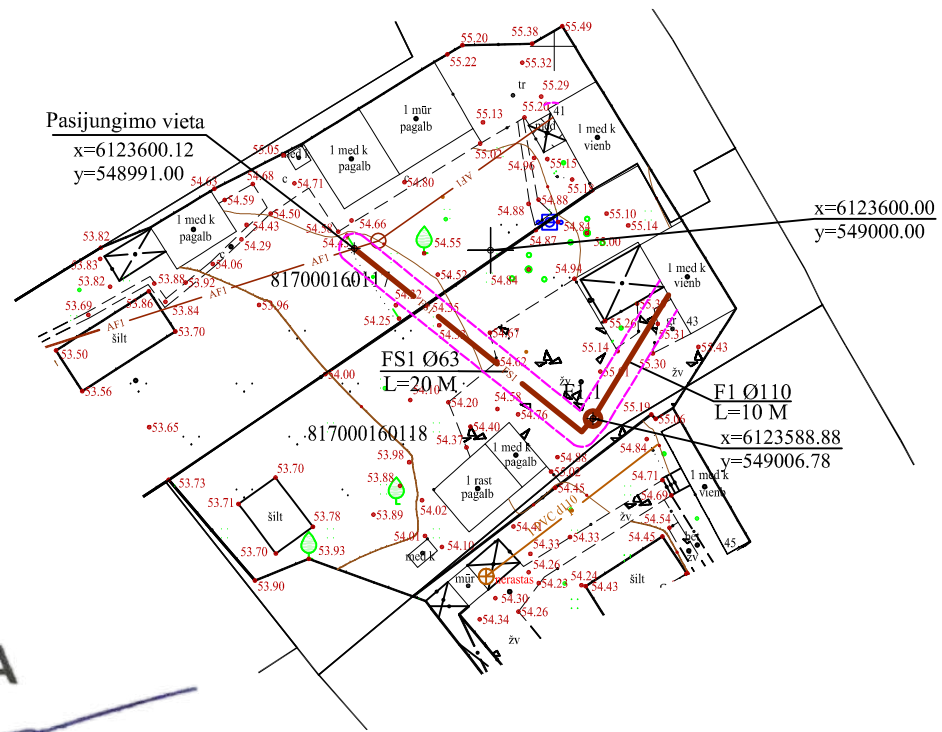
PVC DN 110	PE DN 63
SMĖLIO PASLUOKSNIS 10CM.	
20	32
10	20
30	
F1.1	

SUDERINTA

Linas Barzda

Telia Lietuva, AB
Tinklų resursų administravimo komanda
inžinierius

2023.03.02



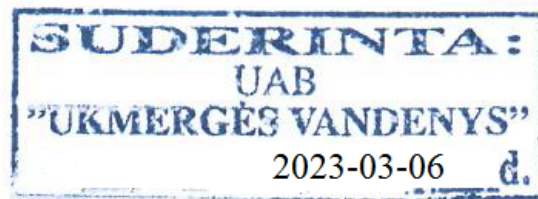
SUTARTINIAI ŽYMĖJIMAI:

- FS1 — Projektuojami slėginiai buitinių nuotekų tinklai
- F1 — Projektuojami buitinių nuotekų tinklai
- V — Esami vandentiekio tinklai
- F — Esami buitinių nuotekų tinklai
- > < T — Esami ryšio kabeliai
- X — Esami elektros kabeliai
- - - — Projektuojamų buitinių nuotekų tinklų apsaugos zona

PASTABOS:

1. Išmatavimai plane duoti metrais.
2. **Vykdam darbus esamų komunikacijų apsaugos zonoje, patikslinti komunikacijų padėtį plane.**
3. Paklojus vamzdynus, esamos dangos atstatomos.
4. Prieš pradėdam kasimo darbus, susiderinti leidimus su požemines komunikacijas eksploatuojančiomis organizacijomis.
5. Visus darbus atlikti griežtai laikantis galiojančių normų ir reglamentų.
6. Projektuojamų buitinių nuotekų tinklų darbų vieta yra Ukmergės senojo miesto riba (k.2990) ir Ukmergės senamiestis (k.17116). Žemės judinimo vietose atlikti žvalgomouosius archeologinius tyrimus. Jei atliekant statybos ar kitokius darbus bus aptinkama archeologinių radinių ar nekildojamojo daikto vertingųjų savybių, darbai sustabdomi, valdytojai ar darbus atliekantys asmenys apie tai privalo pranešti savivaldybės paveldosaugos padaliniiui.

Kviesti atstovą 868697358



Gamybinio-techninio skr.
Viršininkas
Aidas Karalevičius

(Signature)

Suderinta
2023-04-25
Ukmergės rajono savivaldybės
administracijos
Urbanistikos ir infrastruktūros skyriaus
vyr. inžinierius
Artūras Blinstrubas

(Signature)

P/1.
2.
3.
4.
01

Koordinacių sistema: LKS-94
Aukščių sistema: Baltijos
M 1:500

Vienas centimetras plane
atitinka 5 metrus vietovėje

UAB "MEDENIAI"					Inžinerinių tinklų paskirties statinių (buitinių nuotekų tinklų) Ukmergės mieste supaprastintas statybos projektas
Atest. Nr.	Pareigos	V. Pavardė	Parašas	Data	II etapas
37257	SPV	A. Beliauskij	el.parašas	2023	BUITINIŲ NUOTEKŲ IŠVADAS VILNIAUS G. 43
31673	SPDV	A. Beliauskij	el.parašas	2023	VN TINKLŲ PLANAS M 1:500; NT IŠILGINIS PROFILIS
SSP	Užsakovas: UAB "Ukmergės vandenys"			M-23-1-SSP-NT	Laida 0 Lapas 12 Lapu 19

POVILAS AGLINSKAS

2023-03-06 13:02:34 GMT+2

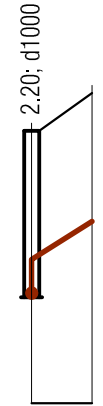
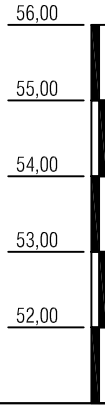
Patvirtinta AB „Energijos skirstymo operatorius“
Registracijos Nr. P26503

INŽINERINIŲ TINKLŲ PLANAS M 1:500

NT IŠILGINIS PROFILIS

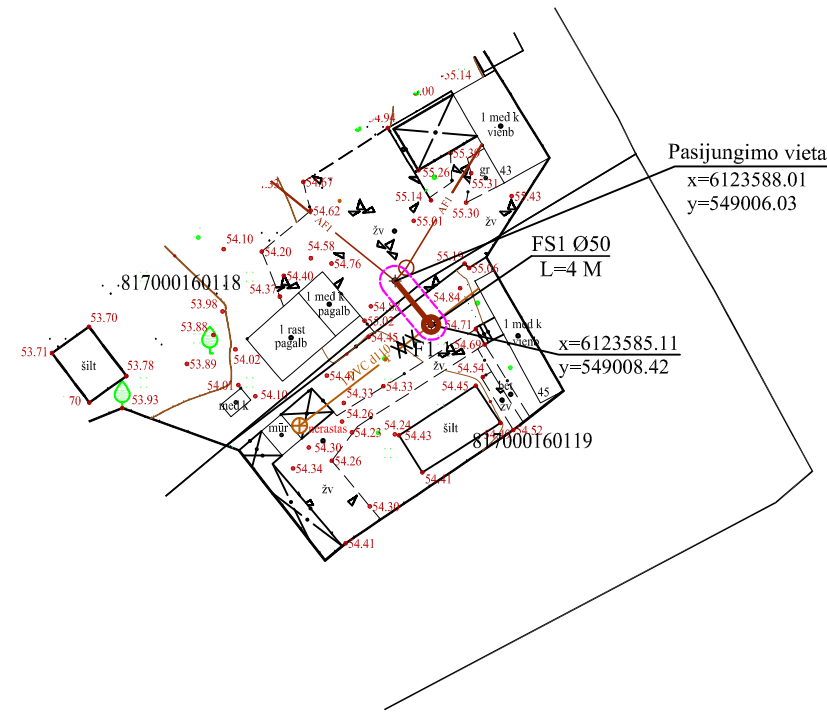
IŠILGINIS PROFILIS

M h 500
v 100



VAMZDŽIO/LATAKO DUGNO ALTITUDĖ	52,90	53,40
PROJEKTUOJAMO ŽEMĖS PAVIRŠIAUS ALTITUDĖ	54,60	55,10
ESAMA ŽEMĖS PAVIRŠIAUS ALTITUDĖ	54,60	55,10
VAMZDŽIŲ ŽYMĖJIMAS IZOLIACIJOS TIPAS		
PAGRINDAS		
NUOLYDIS ‰		
ILGIS (m)	4	
ATSTUMAI (m)	4	
ŠULINIŲ NR. CHARAKTERINGI TAŠKAI		

PE DN 50
SMĖLIO PASLUOKSNIS 10CM.
20
4
4
F1,1



x=6123600.00
y=549050.00

SUDERINTA

Linus Barzda
Telia Lietuva, AB
Tinklinių tinklų administravimo komanda
inžinierius
2023.03.03

SUTARTINIAI ŽYMĖJIMAI:

- FSI Projektuojami slėginiai buitinių nuotekų tinklai
- FI Projektuojami buitinių nuotekų tinklai
- V Esami vandentiekio tinklai
- F Esami buitinių nuotekų tinklai
- T Esami ryšio kabeliai
- X Esami elektros kabeliai
- Projektuojamų buitinių nuotekų tinklų apsaugos zona

PASTABOS:

1. Išmatavimai plane duoti metrais.
2. Vykdam darbus esamų komunikacijų apsaugos zonoje, patikslinti komunikacijų padėtį plane.
3. Paklojus vamzdynus, esamos dangos atstatomos.
4. Prieš pradėdam kasimo darbus, susiderinti leidimus su požemines komunikacijas eksploatuojančiomis organizacijomis.
5. Visus darbus atlikti griežtai laikantis galiojančių normų ir reglamentų.
6. Projektuojamų buitinių nuotekų tinklų darbų vieta yra Ukmergės senjojo miesto riba (k.2990) ir Ukmergės senamiestis (k.17116). Žemės judinimo vietose atlikti žvalgomouosius archeologinius tyrimus. Jei atliekant statybos ar kitokius darbus bus aptinkama archeologinių radinių ar nekilnojamojo daikto vertingųjų savybių, darbai sustabdomi, valdytojai ar darbus atliekantys asmenys apie tai privalo pranešti savivaldybės paveldosaugos padaliniiui.

Kviesti atstovą 868697358

SUDERINTA:
UAB
"UKMERGĖS VANDENYS"
2023-03-06 d.

Gamybinio-techninio skr.
Viršininkas
Aidas Karalevičius

Suderinta
2023-04-25
Ukmergės rajono savivaldybės
administracijos
Urbanistikos ir infrastruktūros skyriaus
vyr. inžinierius
Artūras Blinstrubas

Koordinacių sistema: LKS-94
Aukščių sistema: Baltijos
M 1:500
Vienas centimetras plane
atitinka 5 metrus vietovėje

UAB "MEDENIAI"					Inžinerinių tinklų paskirties statinių (buitinių nuotekų tinklų) Ukmergės mieste supaprastintas statybos projektas	
Atest. Nr.	Pareigos	V. Pavardė	Parašas	Data	II etapas	
37257	SPV	A. Beliavskij	el.parašas	2023	BUITINIŲ NUOTEKŲ IŠVADAS VILNIAUS G. 45	
31673	SPDV	A. Beliavskij	el.parašas	2023	VN TINKLŲ PLANAS M 1:500; NT IŠILGINIS PROFILIS	
SSP	Užsakovas: UAB "Ukmergės vandenys"			M-23-1-SSP-NT	Lapas	Lapu
					13	19

ERNESTAS SIMONAVIČIUS

2023-02-28 08:55:12 GMT+2

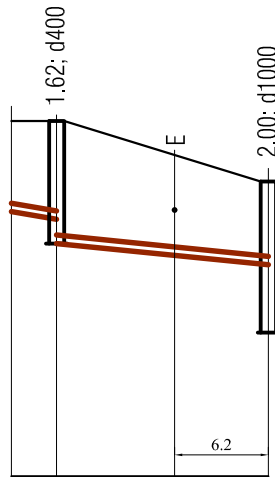
Patvirtinta AB „Energijos skirstymo operatorius“
Registracijos Nr. P26183

IŠILGINIS PROFILIS

M h 500
V 100

VAMZDŽIO/LATAKO DUGNO ALTITUDĖ	55,50 55,44 55,08	54,80 53,90
PROJEKTUOJAMO ŽEMĖS PAVIRŠIAUS ALTITUDĖ	56,70 56,70	55,90
ESAMA ŽEMĖS PAVIRŠIAUS ALTITUDĖ	56,70 56,70	55,90
VAMZDŽIŲ ŽYMĖJIMAS IZOLIACIJOS TIPAS	NUOTEKŲ VAMZDŽIAI DN 110	
PAGRINDAS	SMĖLIO PASLUOKSNIS 10CM.	
NUOLYDIS ‰	20 20 3 14	
ATSTUMAI (m)	17	
ŠULINIŲ NR. CHARAKTERINGI TAŠKAI	F1-1	F203

NT IŠILGINIS PROFILIS



55,50	55,44	55,08	54,80	53,90
56,70	56,70		55,90	
56,70	56,70		55,90	

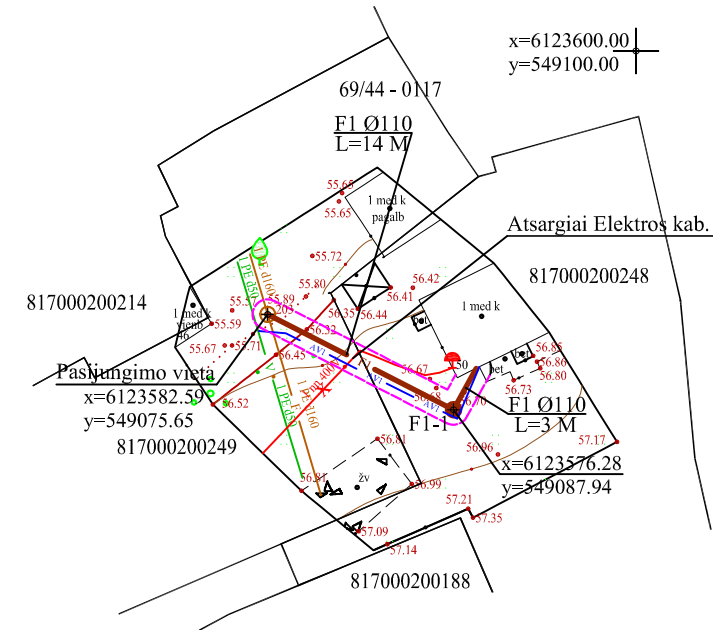
NUOTEKŲ VAMZDŽIAI DN 110
SMĖLIO PASLUOKSNIS 10CM.
20 20 3 14
17
F1-1 F203

Vykdomant darbus iškviesti atstovą
Telia Lietuva, AB požeminių ryšių linijų vieta
SUDERINTA

Prieš 3 paras iki darbų pradžios būtina paimiti
raštišką sutikimą žemės kasimo darbams
Žemųjų g.11, Jonava, tel.
2023.02.28

Linas Barzda
Telia Lietuva, AB
Tinklo resursų administravimo komanda
Inžinierius

INŽINERINIŲ TINKLŲ PLANAS M 1:500



SUTARTINIAI ŽYMĖJIMAI:

- F1 — Projektuojami buitinių nuotekų tinklai
- V — Esami vandentiekio tinklai
- F — Esami buitinių nuotekų tinklai
- >< T — Esami ryšio kabeliai
- x — Esami elektros kabeliai
- — Projektuojamų buitinių nuotekų tinklų apsaugos zona
- AV1 — Anksčiau suprojektuoti vandentiekio tinklai

PASTABOS:

1. Išmatavimai plane duoti metrais.
2. Vykdomant darbus esamų komunikacijų apsaugos zonoje, patikslinti komunikacijų padėtį plane.
3. Paklojus vamzdynus, esamos dangos atstatomos.
4. Prieš pradendant kasimo darbus, susiderinti leidimus su požemines komunikacijas eksploatuojančiomis organizacijomis.
5. Visus darbus atlikti griežtai laikantis galiojančių normų ir reglamentų.
6. Projektuojamų buitinių nuotekų tinklų darbų vieta yra Ukmergės senojo miesto riba (k.2990) ir Ukmergės senamiestis (k.17116). Žemės judinimo vietose atlikti žvalgomouosius archeologinius tyrimus. Jei atliekant statybos ar kitokius darbus bus aptinkama archeologinių radinių ar nekilnojamojo daikto vertingųjų savybių, darbai sustabdomi, valdytojai ar darbus atliekantys asmenys apie tai privalo pranešti savivaldybės paveldosaugos padaliniiui.

Kviesti atstovą 868697358



Gamybinio-techninio skr.
Viršininkas
Aidas Karalevičius

(Signature)

Koordinacių sistema: LKS-94
Aukščių sistema: Baltijos
M 1:500
Vienas centimetras plane
atitinka 5 metrus vietovėje

UAB "MEDENIAI"					Inžinerinių tinklų paskirties statinių (buitinių nuotekų tinklų) Ukmergės mieste supaprastintas statybos projektas	
Atest. Nr.	Pareigos	V. Pavardė	Parašas	Data	II etapas	
37257	SPV	A. Beliavskij	el.parašas	2023	BUITINIŲ NUOTEKŲ IŠVADAS VILNIAUS G. 50	
31673	SPDV	A. Beliavskij	el.parašas	2023	VN TINKLŲ PLANAS M 1:500; NT IŠILGINIS PROFILIS	
SSP	Užsakovas: UAB "Ukmergės vandenys"			M-23-1-SSP-NT	Lapas	Lapu
					14	19

POVILAS AGLINSKAS

2023-02-22 15:37:47 GMT+2

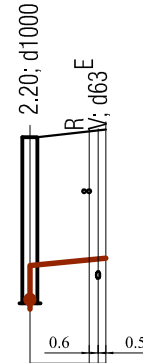
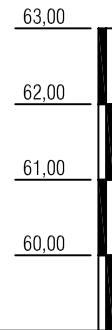
Patvirtinta AB „Energijos skirstymo operatorius“
Registracijos Nr. P25920

INŽINERINIŲ TINKLŲ PLANAS M 1:500

NT IŠILGINIS PROFILIS

IŠILGINIS PROFILIS

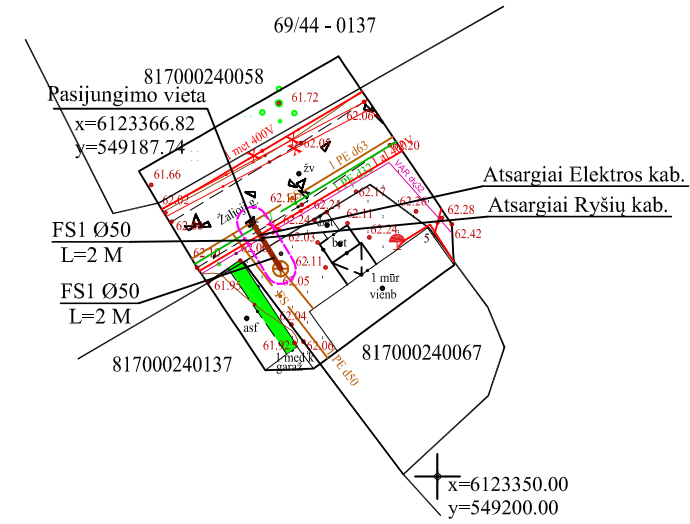
M h 500
V 100



VAMZDŽIO/LATAKO DUGNO ALTITUDĖ	60,30	60,40
PROJEKTUOJAMO ŽEMĖS PAVIRŠIAUS ALTITUDĖ	62,05	62,10
ESAMA ŽEMĖS PAVIRŠIAUS ALTITUDĖ	62,05	62,10
VAMZDŽIŲ ŽYMĖJIMAS IZOLIACIJOS TIPAS	PE DN 50	
PAGRINDAS	SMĖLO PASLUOKSNIS 10CM.	
NUOLYDIS ‰	20	
ILGIS (m)	4	
ATSTUMAI (m)	4	
ŠULINIŲ NR. CHARAKTERINGI TAŠKAI	F1,1	

SUDERINTA

Linus Barzda
Telia Lietuva, AB
Tinklų remonto administravimo komanda
inžinierius
2023.02.23



SUTARTINIAI ŽYMĖJIMAI:

- FS1 — Projektuojami slėginiai buitinių nuotekų tinklai
- F1 — Projektuojami buitinių nuotekų tinklai
- V — Esami vandentiekio tinklai
- F — Esami buitinių nuotekų tinklai
- ><— T — Esami ryšio kabeliai
- x — Esami elektros kabeliai
- — Projektuojamų buitinių nuotekų tinklų apsaugos zona

PASTABOS:

1. Išmatavimai plane duoti metrais.
2. **Vykdam darbus esamų komunikacijų apsaugos zonoje, patikslinti komunikacijų padėtį plane.**
3. Paklojus vamzdynus, esamos dangos atstatomos.
4. Prieš pradėdam kasimo darbus, susiderinti leidimus su požemines komunikacijas eksploatuojančiomis organizacijomis.
5. Visus darbus atlikti griežtai laikantis galiojančių normų ir reglamentų.
6. Projektuojamų buitinių nuotekų tinklų darbų vieta yra Ukmergės senojo miesto riba (k.2990) ir Ukmergės senamiestis (k.17116). Žemės judinimo vietose atlikti žvalgomouosius archeologinius tyrimus. Jei atliekant statybos ar kitokius darbus bus aptinkama archeologinių radinių ar nekilnojamojo daikto vertingųjų savybių, darbai sustabdomi, valdytojai ar darbus atliekantys asmenys apie tai privalo pranešti savivaldybės paveldosaugos padaliniiui.

Kviesti atstovą 868697358

SUDERINTA:
UAB
"UKMERGĖS VANDENYS"
2023-03-06 d.

Gamybinio-techninio skr.
Viršininkas
Aidas Karalevičius

Suderinta
2023-04-25
Ukmergės rajono savivaldybės
administracijos
Urbanistikos ir infrastruktūros skyriaus
vyr. inžinierius
Artūras Bliustrabas

Koordinacių sistema: LKS-94
Aukščių sistema: Baltijos
M 1:500
Vienas centimetras plane
atitinka 5 metrus vietovėje

UAB "MEDENIAI"					Inžinerinių tinklų paskirties statinių (buitinių nuotekų tinklų) Ukmergės mieste supaprastintas statybos projektas	
Atest. Nr.	Pareigos	V. Pavardė	Parašas	Data	II etapas	
37257	SPV	A. Beliauskij	el.parašas	2023	BUITINIŲ NUOTEKŲ IŠVADAS ŽALIOJI G. 5	
31673	SPDV	A. Beliauskij	el.parašas	2023	VN TINKLŲ PLANAS M 1:500; NT IŠILGINIS PROFILIS	
SSP	Užsakovas: UAB "Ukmergės vandenys"			M-23-I-SSP-NT	Lapas	Lapu
					15	19

Kvalifikuotas elektroninis parašas

POVILAS AGLINSKAS

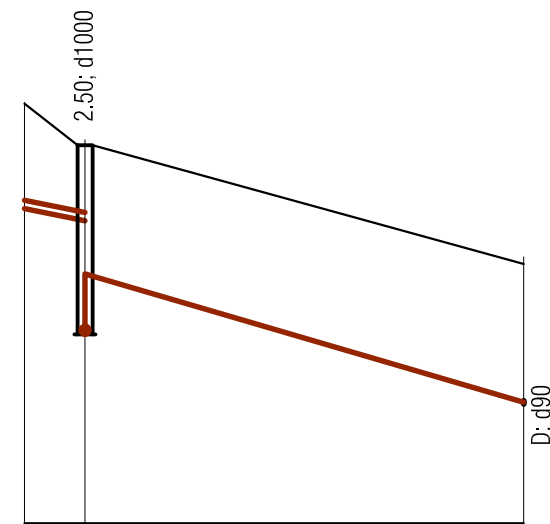
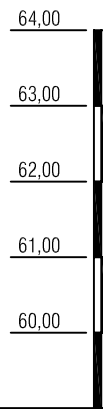
2023-03-02 13:48:21 GMT+2

Patvirtinta AB „Energijos skirstymo operatorius“
Registracijos Nr. P26395

NT IŠILGINIS PROFILIS

IŠILGINIS PROFILIS

M h 1000
v 100



VAMZDŽIO/LATAKO DUGNO ALTITUDĖ	63,16	63,00	62,30	60,60
PROJEKTUOJAMO ŽEMĖS PAVIRŠIAUS ALTITUDĖ	64,55	64,00		62,43
ESAMA ŽEMĖS PAVIRŠIAUS ALTITUDĖ	64,55	64,00		62,43
VAMZDŽIŲ ŽYMĖJIMAS IZOLIACIJOS TIPAS				
PAGRINDAS	SMĖLIO PASLUOKSNIS 10CM.			
NUOLYDIS ‰	20	10		
	8		58	
ATSTUMAI (m)	66			
ŠULINIŲ NR. CHARAKTERINGI TAŠKAI	F1.1			

NUOTEKŲ VAMZDIS DN 110	PE DN 50
SMĖLIO PASLUOKSNIS 10CM.	
20	10
8	58
66	
F1.1	

Vykdomant darbus išskirti atstovą
Telia Lietuva, AB požeminių ryšių linijų vieta
SUDERINTA

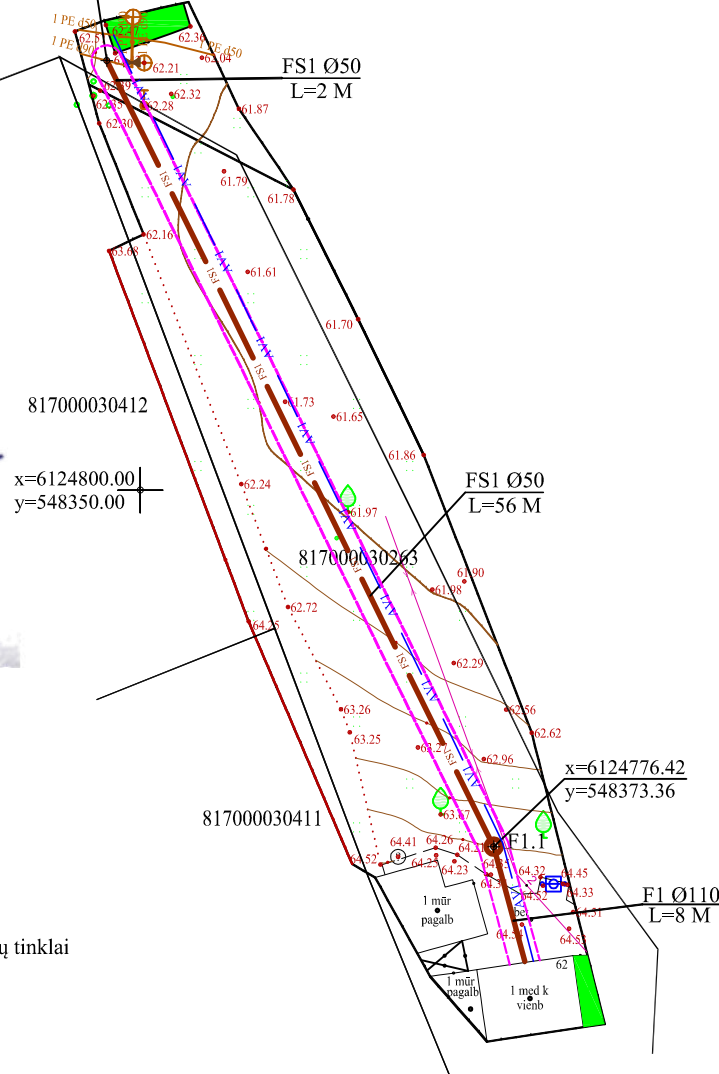
Prieš 3 paras iki darbų pradžios būtina paaimti raštišką sutikimą žemės kasimo darbams
Žemių g.11, Jonava, tel.

2023.03.02

Linas Barzda

Telia Lietuva, AB
Tinklo resursų administravimo komanda
inžinierius

Pasijungimo vieta
x=6124828.40
y=548347.78



SUTARTINIAI ŽYMĖJIMAI:

- FS1 — Projektuojami slėginiai buitinių nuotekų tinklai
- FI — Projektuojami buitinių nuotekų tinklai
- V — Esami vandentiekio tinklai
- P — Esami buitinių nuotekų tinklai
- >< T — Esami ryšio kabeliai
- x — Esami elektros kabeliai
- — Projektuojamų buitinių nuotekų tinklų apsaugos zona
- AVI — Anksčiau suprojektuoti vandentiekio tinklai

PASTABOS:

1. Išmatavimai plane duoti metrais.
2. Vykdomant darbus esamų komunikacijų apsaugos zonoje, patikslinti komunikacijų padėtį plane.
3. Paklojus vamzdynus, esamos dangos atstatomos.
4. Prieš pradėdamas kasimo darbus, susiderinti leidimus su požemines komunikacijas eksploatuojančiomis organizacijomis.
5. Visus darbus atlikti griežtai laikantis galiojančių normų ir reglamentų.
6. Projektuojamų buitinių nuotekų tinklų darbų vieta yra Ukmergės senamiestis (k.17116). Jei atliekant statybos ar kitokius darbus bus aptinkama archeologinių radinių ar nekilnojamojo daikto vertingųjų savybių, darbai sustabdomi, valdytojai ar darbus atliekantys asmenys apie tai privalo pranešti savivaldybės paveldosaugos padaliniiui.

Kviesti atstovą 868697358

SUDERINTA:
UAB
"UKMERGĖS VANDENYS"
2023-03-06 d.

Gamybinio-techninio skr.
Viršininkas
Aidas Karalevičius

(Signature)

(Signature)
Suderinta
2023-04-25
Ukmergės rajono savivaldybės
administracijos
Urbanistikos ir infrastruktūros skyriaus
vyr. inžinierius
Artūras Blinstrubas

4. Vykdomant darbus išskirti atstovą
3. Paklojus
4. Prieš pradėdamas
5. Visus darbus
6. Projektuojamų
savivaldybės

Atest. Nr.

Koordinacijų sistema: LKS-94
Aukščių sistema: Baltijos
M 1:500
Vienas centimetras plane atitinka 5 metrus vietovėje

UAB "MEDENIAI"				Inžinerinių tinklų paskirties statinių (buitinių nuotekų tinklų) Ukmergės mieste supaprastintas statybos projektas	
Atest. Nr.	Pareigos	V. Pavardė	Parašas	Data	II etapas
37257	SPV	A. Beliauskij	eI.parašas	2023	BUITINIŲ NUOTEKŲ IŠVADAS GEDIMINO G. 62
31673	SPDV	A. Beliauskij	eI.parašas	2023	VN TINKLŲ PLANAS M 1:500; NT IŠILGINIS PROFILIS
SSP	Užsakovas: UAB "Ukmergės vandenys"			M-23-1-SSP-NT	Laida 0 Lapas 16 Lapų 19

Kvalifikuotas elektroninis parašas

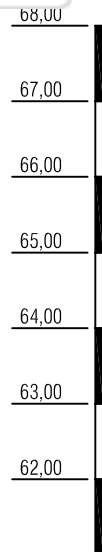
ERNESTAS SIMONAVIČIUS

2023-02-28 08:31:44 GMT+2

Patvirtinta AB „Energijos skirstymo operatorius“
Registracijos Nr. P26118

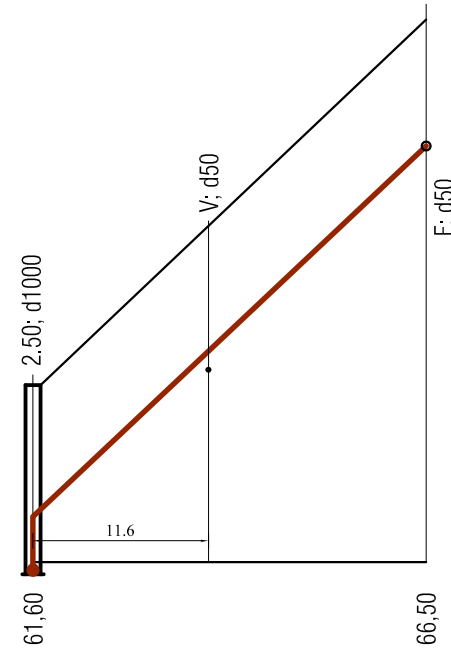
IŠILGINIS PROFILIS

M h 500
v 100



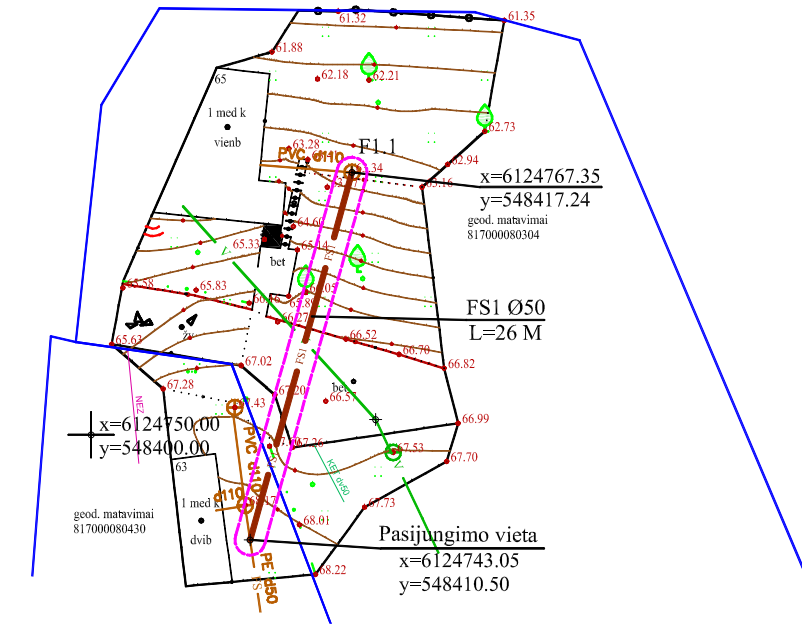
VAMZDŽIO/LATAKO DUGNO ALTITUDĖ	61.60	66.50
PROJEKTUOJAMO ŽEMĖS PAVIRŠIAUS ALTITUDĖ	63.34	68.17
ESAMA ŽEMĖS PAVIRŠIAUS ALTITUDĖ	63.34	68.17
VAMZDŽIŲ ŽYMĖJIMAS IZOLIACIJOS TIPAS		
PAGRINDAS		
NUOLYDIS ‰		10
	26	
ILGIS (m)	26	
ATSTUMAI (m)		
ŠULINIŲ NR. CHARAKTERINGI TAŠKAI	EF	EF

NT IŠILGINIS PROFILIS



61.60	66.50
63.34	68.17
63.34	68.17

NUOTEKŲ VAMZDIS DN 50	
SMĖLIO PASLUOKSNIS 10CM.	
	10
	26
EF	EF



SUTARTINIAI ŽYMĖJIMAI:

- FS1 — Projektuojami slėginiai buitinių nuotekų tinklai
- F1 — Projektuojami buitinių nuotekų tinklai
- V — Esami vandentiekio tinklai
- F — Esami buitinių nuotekų tinklai
- >< T — Esami ryšio kabeliai
- X — Esami elektros kabeliai
- — Projektuojamų buitinių nuotekų tinklų apsaugos zona

SUDERINTA

Linas Barzda

Telia Lietuva AB
Tinklų tiesimo atliktavimo komanda
inžinierius

2023.02.24

PASTABOS:

1. Išmatavimai plane duoti metrais.
2. **Vykdamas darbus esamų komunikacijų apsaugos zonoje, patikslinti komunikacijų padėčių plane.**
3. Paklojus vamzdynus, esamos dangos atstatomos.
4. Prieš pradėdamas kasimo darbus, susiderinti leidimus su požeminės komunikacijos eksploatuojančiomis organizacijomis.
5. Visus darbus atlikti griežtai laikantis galiojančių normų ir reglamentų.
6. Projektuojamų buitinių nuotekų tinklų darbų vieta yra Ukmergės senamiestis (k.17116). Jei atliekant statybos ar kitokius darbus bus aptinkama archeologinių radinių ar nekilnojamojo daikto vertingųjų savybių, darbai sustabdomi, valdytojai ar darbus atliekantys asmenys apie tai privalo pranešti savivaldybės paveldosaugos padaliniiui.

Kviesti atstovą 868697358

SUDERINTA:
UAB
"UKMERGĖS VANDENYS"
2023-03-06 d.

Gamybinio-techninio skr.
Viršininkas
Aidas Karalevičius

(Signature)

Suderinta:
2023-04-25
Ukmergės rajono savivaldybės
administracijos
Urbanistikos ir infrastruktūros skyriaus
vyr. inžinierius
Artūras Bilustrabas

(Signature)

1. Išmatavimai plane duoti metrais.
2. **Vykdamas darbus esamų komunikacijų apsaugos zonoje, patikslinti komunikacijų padėčių plane.**
3. Paklojus vamzdynus, esamos dangos atstatomos.
4. Prieš pradėdamas kasimo darbus, susiderinti leidimus su požeminės komunikacijos eksploatuojančiomis organizacijomis.
5. Visus darbus atlikti griežtai laikantis galiojančių normų ir reglamentų.
6. Projektuojamų buitinių nuotekų tinklų darbų vieta yra Ukmergės senamiestis (k.17116). Jei atliekant statybos ar kitokius darbus bus aptinkama archeologinių radinių ar nekilnojamojo daikto vertingųjų savybių, darbai sustabdomi, valdytojai ar darbus atliekantys asmenys apie tai privalo pranešti savivaldybės paveldosaugos padaliniiui.

Atest. Nr.

Koordinacijų sistema: LKS-94
Aukščių sistema: Baltijos
M 1:500
Vienas centimetras plane atitinka 5 metrus vietovėje

UAB "MEDENIAI"				Inžinerinių tinklų paskirties statinių (buitinių nuotekų tinklų) Ukmergės mieste supaprastintas statybos projektas	
Atest. Nr.	Pareigos	V. Pavardė	Parašas	Data	II etapas
37257	SPV	A. Beliauskij	eI.parašas	2023	BUITINIŲ NUOTEKŲ IŠVADAS GEDIMINO G. 65
31673	SPDV	A. Beliauskij	eI.parašas	2023	VN TINKLŲ PLANAS M 1:500; NT IŠILGINIS PROFILIS
SSP	Užsakovas: UAB "Ukmergės vandenys"			M-23-1-SSP-NT	Laida 0 Lapas 17 Lapų 19

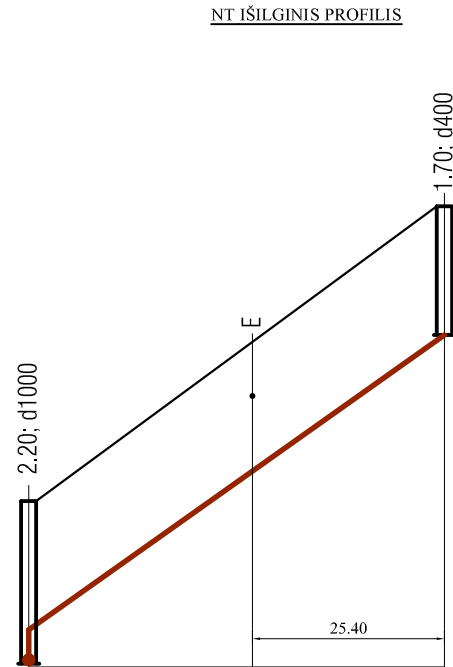
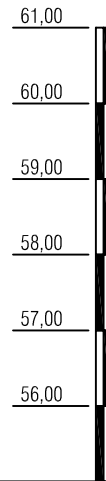
POVILAS AGLINSKAS

2023-02-14 10:33:43 GMT+2

Patvirtinta AB „Energijos skirstymo operatorius“
Registracijos Nr. P25509

IŠILGINIS PROFILIS

M h 1000
v 100



VAMZDŽIO/LATAKO DUGNO ALTITUDĖ	55,50	59,40
PROJEKTUOJAMO ŽEMĖS PAVIRŠIAUS ALTITUDĖ	57,20	61,10
ESAMA ŽEMĖS PAVIRŠIAUS ALTITUDĖ	57,20	61,10
VAMZDŽIŲ ŽYMĖJIMAS IZOLIACIJOS TIPAS	PE NUOTEKŲ VAMZDIS DN 50	
PAGRINDAS	SMĖLIO PASLUOKSNIS 10CM.	
NUOLYDIS ‰	70	55
ATSTUMAI (m)	55	
ŠULINIŲ NR. CHARAKTERINGI TAŠKAI	FI.1	FI.1

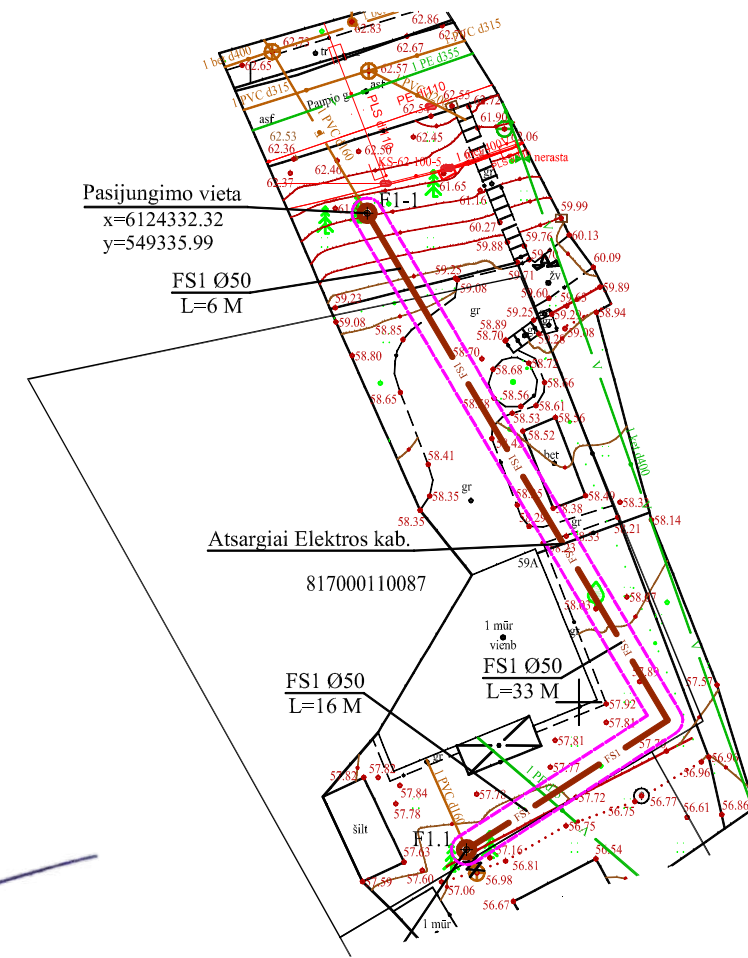
SUDERINTA

Linas Barzda
Telia Lietuva AB
Tinklų tiesimo atnaujinimo komanda
inžinierius

2023.02.14

Suderinta!
2023-04-25
Ukmergės rajono savivaldybės administracijos
Urbanistikos ir infrastruktūros skyriaus
vyr. inžinierius
Artūras Blinstrubas

PAS
1. Išn
2. V
pad
3. Pa
4. Pri
orga
5. Vis
6. Pr
statyb
savib
Atc



SUTARTINIAI ŽYMĖJIMAI:

- FS1 — Projektuojami slėginiai buitinių nuotekų tinklai
- FI — Projektuojami buitinių nuotekų tinklai
- V — Esami vandentiekio tinklai
- F — Esami buitinių nuotekų tinklai
- ><— T — Esami ryšio kabeliai
- x — Esami elektros kabeliai
- — — — — Projektuojamų buitinių nuotekų tinklų apsaugos zona

PASTABOS:

1. Išmatavimai plane duoti metrais.
2. Vykdamas darbus esamų komunikacijų apsaugos zonoje, patikslinti komunikacijų padėtį plane.
3. Paklojus vamzdynus, esamos dangos atstatomos.
4. Prieš pradėdamas kasimo darbus, susiderinti leidimus su požemines komunikacijas eksploatuojančiomis organizacijomis.
5. Visus darbus atlikti griežtai laikantis galiojančių normų ir reglamentų.
6. Projektuojamų buitinių nuotekų tinklų darbų vieta yra Ukmergės senamiestis (k.17116). Jei atliekant statybos ar kitokius darbus bus aptinkama archeologinių radinių ar nekilnojamojo daikto vertingųjų savybių, darbai sustabdomi, valdytojai ar darbus atliekantys asmenys apie tai privalo pranešti savivaldybės paveldosaugos padaliniiui.

Kviesti atstovą 868697358

SUDERINTA:
UAB
"UKMERGĖS VANDENYS"
2023-03-06 d.

Gamybinio-techninio skr.
Viršininkas
Aidas Karalevičius

(Signature)

Koordinacijų sistema: LKS-94
Aukščių sistema: Baltijos
M 1:500
Vienas centimetras plane
atitinka 5 metrus vietovėje

UAB "MEDENIAI"					Inžinerinių tinklų paskirties statinių (buitinių nuotekų tinklų) Ukmergės mieste supaprastintas statybos projektas	
Atest. Nr.	Pareigos	V. Pavardė	Parašas	Data	II etapas	
37257	SPV	A. Beliauskij	eI.parašas	2023	BUITINIŲ NUOTEKŲ IŠVADAS PAUPIO G. 59A	
31673	SPDV	A. Beliauskij	eI.parašas	2023	VN TINKLŲ PLANAS M 1:500; NT IŠILGINIS PROFILIS	
SSP	Užsakovas: UAB "Ukmergės vandenys"			M-23-1-SSP-NT	Lapas	Lapų
					18	19

Kvalifikuotas elektroninis parašas

ERNESTAS SIMONAVIČIUS

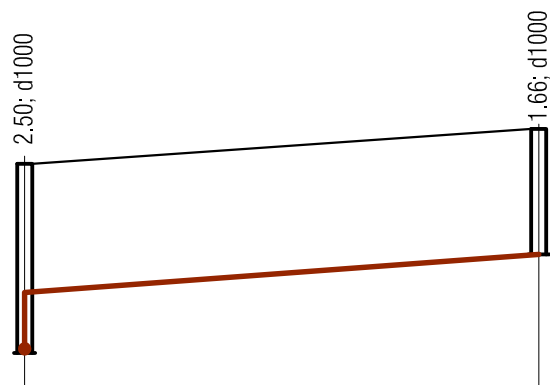
2023-02-24 12:16:33 GMT+2

Patvirtinta AB „Energijos skirstymo operatorius“
Registracijos Nr. P25931

NT IŠILGINIS PROFILIS

IŠILGINIS PROFILIS

M h 500
V 100

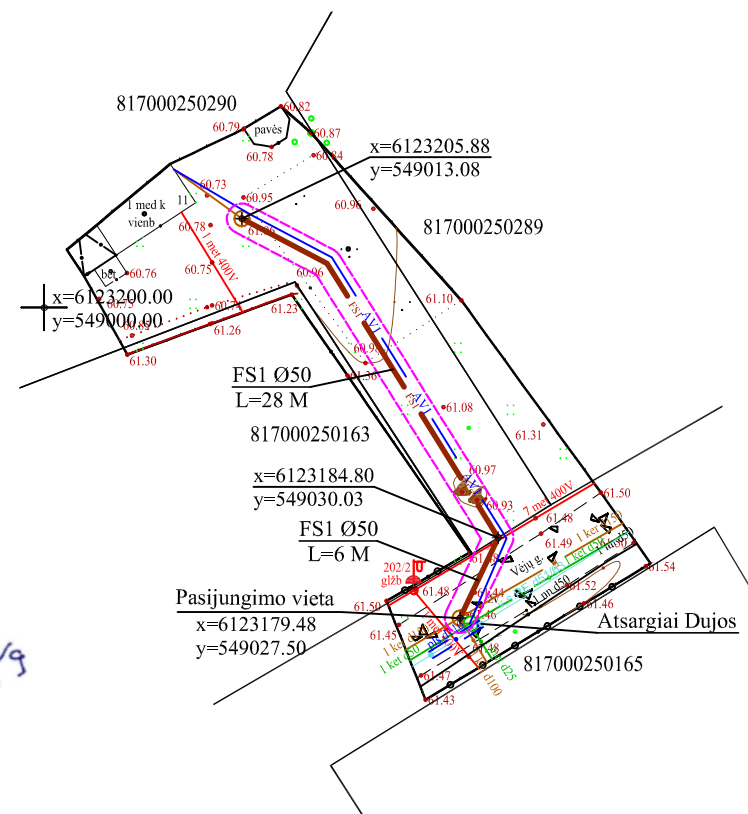


VAMZDŽIO/LATAKO DUGNO ALTITUDĖ	59,80	59,80
PROJEKTUOJAMO ŽEMĖS PAVIRŠIAUS ALTITUDĖ	61,00	61,46
ESAMA ŽEMĖS PAVIRŠIAUS ALTITUDĖ	61,00	61,46
VAMZDŽIŲ ŽYMĖJIMAS IZOLIACIJOS TIPAS		
PAGRINDAS		
NUOLYDIS ‰	10	10
ILGIS (m)	28	6
ATSTUMAI (m)	34	
ŠULINIŲ NR. CHARAKTERINGI TAŠKAI	EF	EF

NUOTEKŲ VAMZDIS DN 50		
SMĖLIO PASLUOKSNIS 10CM.		
	10	10
	28	6
	34	
	EF	EF

Vykdyt darbus iškviesti atstovą
Telia Lietuva, AB požeminių ryšių linijų vieta
SUDERINTA
Prieš 3 paras iki darbų pradžios būtina paimti
raštišką sutikimą žemės kasimo darbams
Žeminių g.11, Jonava, tel.
2023.02.21
Linus Barzda
Telia Lietuva, AB
Tinklo resursų administravimo komanda
Inžinierius

INŽINERINIŲ TINKLŲ PLANAS M 1:500



SUTARTINIAI ŽYMĖJIMAI:

- FI Projektuojami buitinių nuotekų tinklai
- V Esami vandentiekio tinklai
- F Esami buitinių nuotekų tinklai
- ← T Esami ryšio kabeliai
- x Esami elektros kabeliai
- Projektuojamų buitinių nuotekų tinklų apsaugos zona

PASTABOS:

- Išmatavimai plane duoti metrais.
- Vykdyt darbus esamų komunikacijų apsaugos zonoje, patikslinti komunikacijų padėtį plane.
- Paklojus vamzdynus, esamos dangos atstatomos.
- Prieš pradėdant kasimo darbus, susiderinti leidimus su požemines komunikacijas eksploatuojančiomis organizacijomis.
- Visus darbus atlikti griežtai laikantis galiojančių normų ir reglamentų.
- Projektuojamų buitinių nuotekų tinklų darbų vieta yra Ukmergės senamiestis (k.17116). Jei atliekant statybos ar kitokius darbus bus aptinkama archeologinių radinių ar nekilnojamojo daikto vertingųjų savybių, darbai sustabdomi, valdytojai ar darbus atliekantys asmenys apie tai privalo pranešti savivaldybės paveldosaugos padaliniiui.

Kviesti atstovą 868697358



Gamybinio-techninio skr.
Viršininkas
Aidas Karalevičius

Suderinta
2023-04-25

Ukmergės rajono savivaldybės
administracijos
Urbanistikos ir infrastruktūros skyriaus
vyr. inžinierius
Artūras Blinstrubas

PASTABOS:
1. Išmata
2. Vykdyt
3. Pakloj
4. Prieš p
5. Visus c
6. Projek
statybos i
savybių, i
savivaldy

Koordinacių sistema: LKS-94
Aukščių sistema: Baltijos
M 1:500
Vienas centimetras plane
atitinka 5 metrus vietovėje

UAB "MEDENIAI"					Inžinerinių tinklų paskirties statinių (buitinių nuotekų tinklų) Ukmergės mieste supaprastintas statybos projektas	
					II etapas	
Atest. Nr.	Pareigos	V. Pavardė	Parašas	Data	BUITINIŲ NUOTEKŲ IŠVADAS VĖJŲ G. 11	
37257	SPV	A. Beliauskij	el.parašas	2023		
31673	SPDV	A. Beliauskij	el.parašas	2023		
					VN TINKLŲ PLANAS M 1:500; NT IŠILGINIS PROFILIS	Laida 0
SSP	Užsakovas: UAB "Ukmergės vandenys"				M-23-1-SSP-NT	Lapas 19