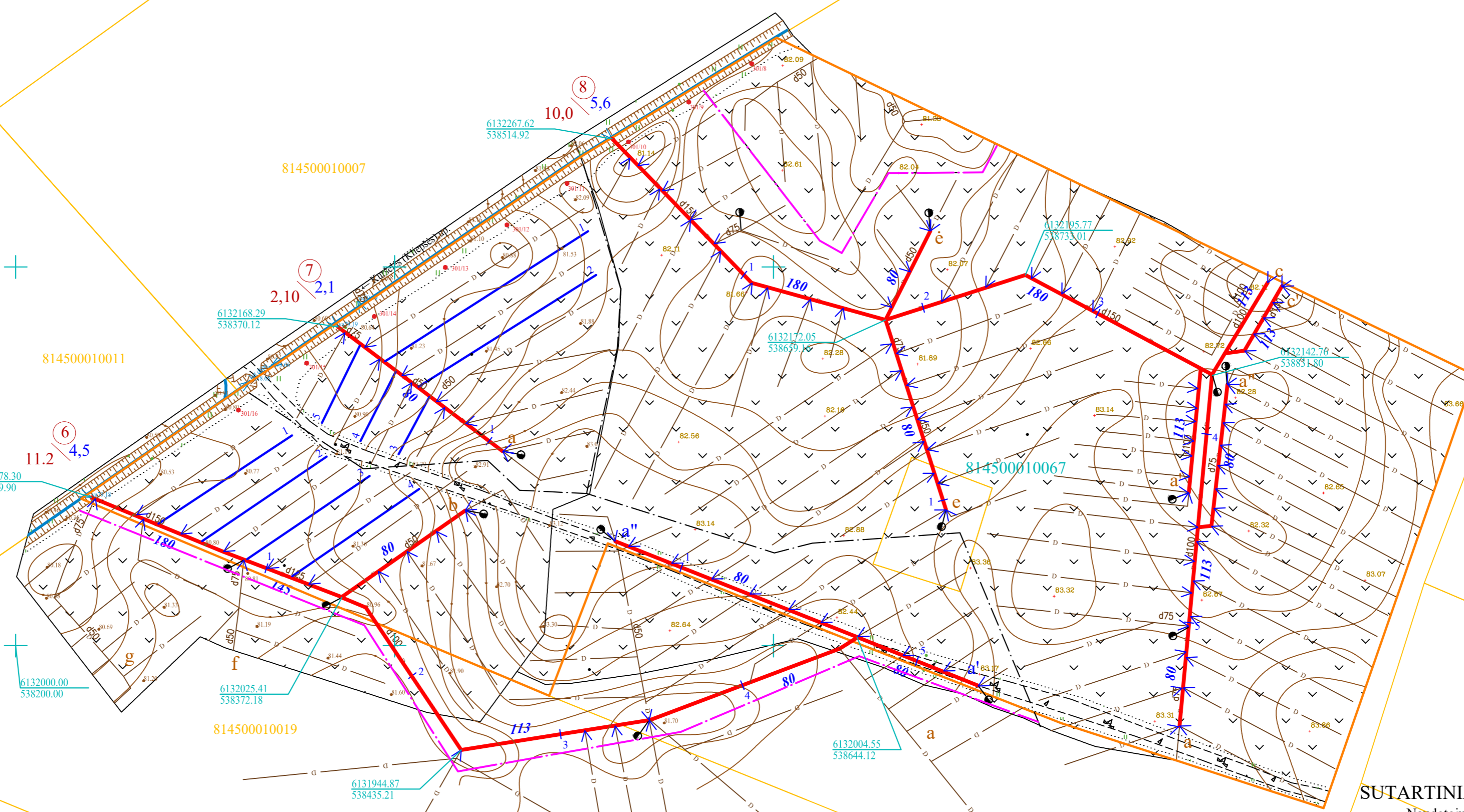


<b>Topografinis planas</b>				
<b>Panevėžio HIDROPLANAS, UAB</b>			<b>Inv. Nr.</b>	
Asociacijos „Kuršėlė“ nariams priklausančių ir valstybinių melioracijos sistemų rekonstravimas Petronių kadastro vietovėse	Pareigos	V. Pavardė	Parašas	Data
	Direktorė	E. Balčiūnienė IGKV-812		2022
Kv. a 84-PmTA		M 1:2000	Lapas 1	Lapų sk. 1
TOPD paraiškos Nr. TIHS1-20220614-044179		Koordinatų sistema LKS-1994 Aukščių sistema LAS 07		

**GRUNTO TYRIMO DUOMENYS**  
IŠTRAUKA IŠ MELIORUOTO PLOTO NR. 1 1964m


<b>Topografinis planas</b>		<b>Panevėžio HIDROPLANAS, UAB</b>			<b>Inv. Nr.</b>	
Asociacijos „Kuršėlė“ nariams priklausančių ir valstybinių melioracijos sistemų rekonstravimas Petronių kadastro vietovėse		Pareigos	V. Pavardė	Parašas	Data	
		Direktorė	E. Balčiūnienė IGKV-812		2022	
Kv. a 84-PmTA		M 1:2000	Lapas 1	Lapų sk. 1		
TOPD paraiškos Nr. TIHS1-20220615-044554		Koordinacijų sistema LKS-1994 Aukščių sistema LAS 07				












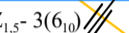


- SUTARTINIAI ŽENKLAI**
- Naudotojų ribos
  - Rekonstruojamo ploto riba
  - Esamas drenažas
  - Projektuojami rinktuvai
  - Projektuojami sausintuvai
  - Projektuojamas paslėptas drenažo šulinys
  - Projektuojamas paviršinis vandens nuleistuvas
  - Projektuojamas patvankos šulinys
  - Krūmų šalinimas nuo griovio šlaitų
  - Rekonstruojamos žiotys
  - Griovio dugno valymas nuo sąnašų ir žolinės augmenijos
  - Išvalomos pralaidos

		<b>Panevėžio HIDROPLANAS, UAB</b> KV. ATESTATO NR. 84 - PmAT			Asociacijos „Kuršėlė“ nariams priklausančių ir valstybinių melioracijos sistemų rekonstravimas Petronių kadastro vietovėje			
Pareigos	V. Pavardė	Kv. atest. Nr.	Parašas	Data	2 PLOTO PLANAS	Stadija	Lapas	Lapų sk.
Direktorė	E. Balčiūnienė	S-338-PmAT IGKV-812		2022		TDP	2	6
PV	R. Kiudūlas	S-626-PmAT		2022		Mastelis	M	1 : 2000

Topografinis planas				
Panevėžio HIDROPLANAS, UAB				
Asociacijos „Kuršėlė“ nariams priklausančių ir valstybinių melioracijos sistemų rekonstravimas Petronių kadastro vietovėse	Pareigos Direktorė	V. Pavardė E. Bakšūnienė	Parašas IGKY-812	Data 2022
Kv. a 84-PmTA		M 1:2000	Lapas 1	Lapų sk. 2
TOPD pataiškos Nr. THISI-20220614-044181		Koordinatų sistema LKS-1994 Auksčių sistema LAS 07		

 <b>Panevėžio HIDROPLANAS, UAB</b> KV. ATESTATO NR. 84 - PmAT		Asociacijos „Kuršėlė“ nariams priklausančių ir valstybinių melioracijos sistemų rekonstravimas Petronių kadastro vietovėse		
Pareigos Direktorė	V. Pavardė E. Bakšūnienė	Kv. atest. Nr. S-338-PmAT IGKY-812	Parašas S-626-PmAT	Data 2022
PV	R. Kiudulas	S-626-PmAT		
		3 ir 4 PLOTO PLANAS	Stadija TDP	Lapas 3
			Mastelis M	Lapų sk. 6
				1 : 2000

**SUTARTINIAI ŽENKLAI**

-  Naudotojų ribos
-  Rekonstruojamo ploto riba
-  Esamas drenžas
-  Projektuojami rinktuvai
-  Projektuojami sausintuvai
-  Projektuojamas paslėptas drenazo šulinys
-  Projektuojamas paviršinis vandens nuilestuvais
-  Projektuojamas patvankos šulinys
-  Krtimų šalinimas nuo griovio šlaitų
-  Rekonstruojamos žiotys
-  Griovio dugno valymas nuo šaunų ir žolinės augmenijos
-  Išvalomos pralaidos

**GRUNTO TYRIMO DUOMENYS**  
IŠTRAUKA IŠ MELIORUOTO PLOTO NR. 1 / 1964m

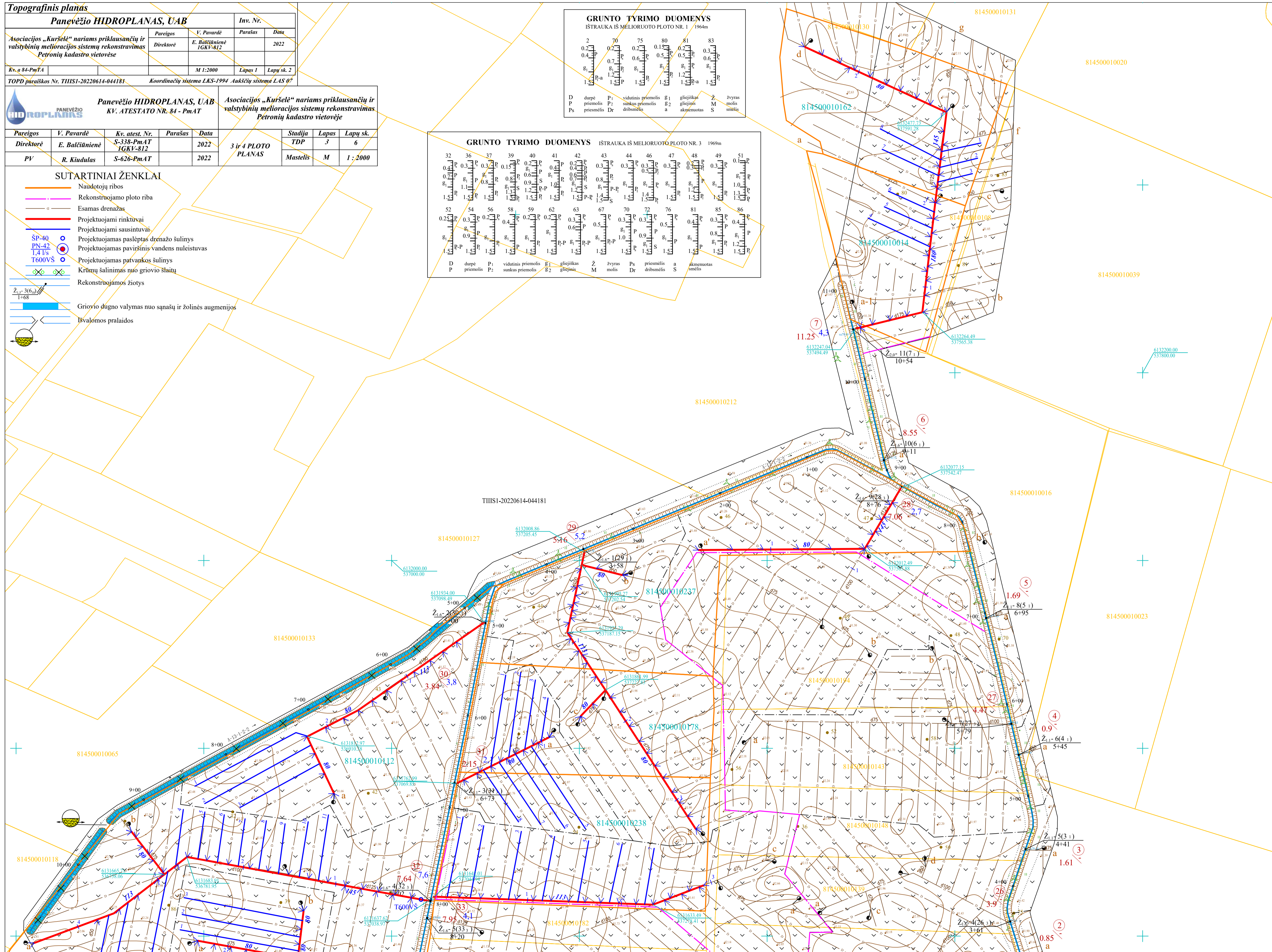
2	70	75	80	81	83
0.2	0.2	0.2	0.1	0.2	0.3
0.4	0.7	0.6	0.5	0.5	0.6
0.1	0.1	0.1	0.1	0.1	0.1
1.2	1.2	1.2	1.2	1.2	1.2
1.2	1.2	1.2	1.2	1.2	1.2

D durpė P1 vidutinis priemolis E1 gliužikas Ž žyras  
P priemolis P2 sunkus priemolis E2 gliužinis M molis  
Ps priemolis Dr drėbnelis a akmuotas S smėlis

**GRUNTO TYRIMO DUOMENYS**  
IŠTRAUKA IŠ MELIORUOTO PLOTO NR. 3 / 1969m

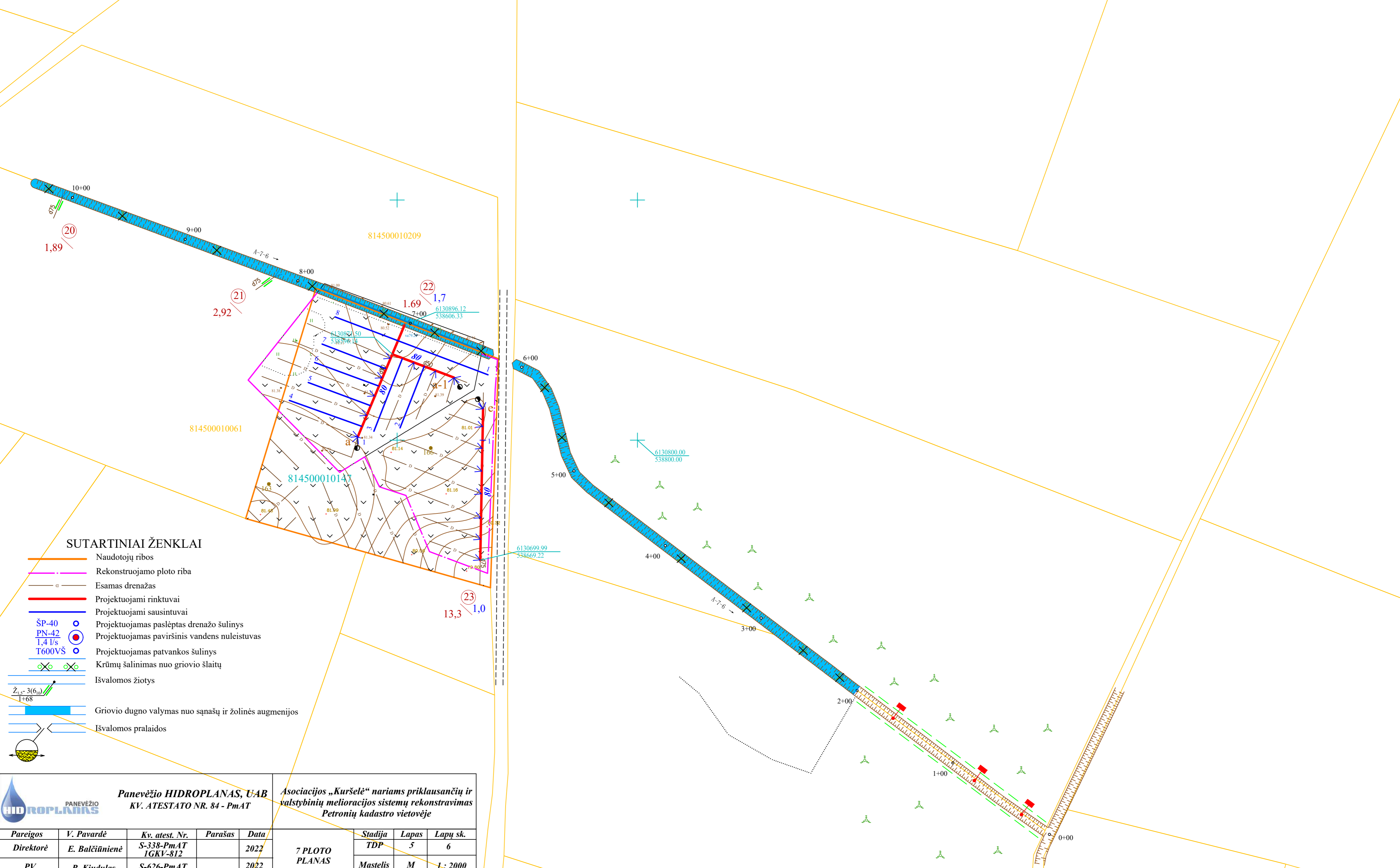
32	36	37	39	40	41	42	43	44	46	47	48	49	51
0.4	0.3	0.3	0.1	0.2	0.2	0.3	0.3	0.3	0.3	0.1	0.3	0.1	0.1
0.7	1.1	0.8	0.5	1.0	1.2	0.8	0.8	0.8	0.8	0.8	0.8	1.0	1.0
1.2	1.2	1.2	1.2	1.2	1.2	1.2	1.2	1.2	1.2	1.2	1.2	1.2	1.2
1.2	1.2	1.2	1.2	1.2	1.2	1.2	1.2	1.2	1.2	1.2	1.2	1.2	1.2

D durpė P1 vidutinis priemolis E1 gliužikas Ž žyras Ps priemolis a akmuotas S smėlis  
P priemolis P2 sunkus priemolis E2 gliužinis M molis Dr drėbnelis S smėlis





<b>Topografinis planas</b>		<b>Panevėžio HIDROPLANAS, UAB</b>			<b>Inv. Nr.</b>	
Asociacijos „Kuršėlė“ nariams priklausančių ir valstybinių melioracijos sistemų rekonstravimas Petronių kadastro vietovėse		Pareigės	V. Pavardė	Parašas	Data	
		Direktorė	E. Balčiūnienė IGKV-812		2022	
Kv. a 84-PmTA			M 1:2000	Lapas 1	Lapų sk. 1	
TOPD paraiškos Nr. TIHS1-20220614-044185		Koordinacijų sistema LKS-1994 Aukščių sistema LAS 07				



**SUTARTINIAI ŽENKLAI**

- Naudotojų ribos
- Rekonstruojamo ploto riba
- Esamas drenažas
- Projektuojami rinktuvai
- Projektuojami sausintuvai
- ŠP-40 Projektuojamas paslėptas drenažo šulinys
- PN-42 Projektuojamas paviršinis vandens nuleistuvus
- T600VŠ Projektuojamas patvankos šulinys
- Krūmų šalinimas nuo griovio šlaitų
- Išvalomos žiotys
- Ž<sub>1,5</sub>-3(6)nl 1+68
- Griovio dugno valymas nuo sąnašų ir žolinės augmenijos
- Išvalomos pralaidos

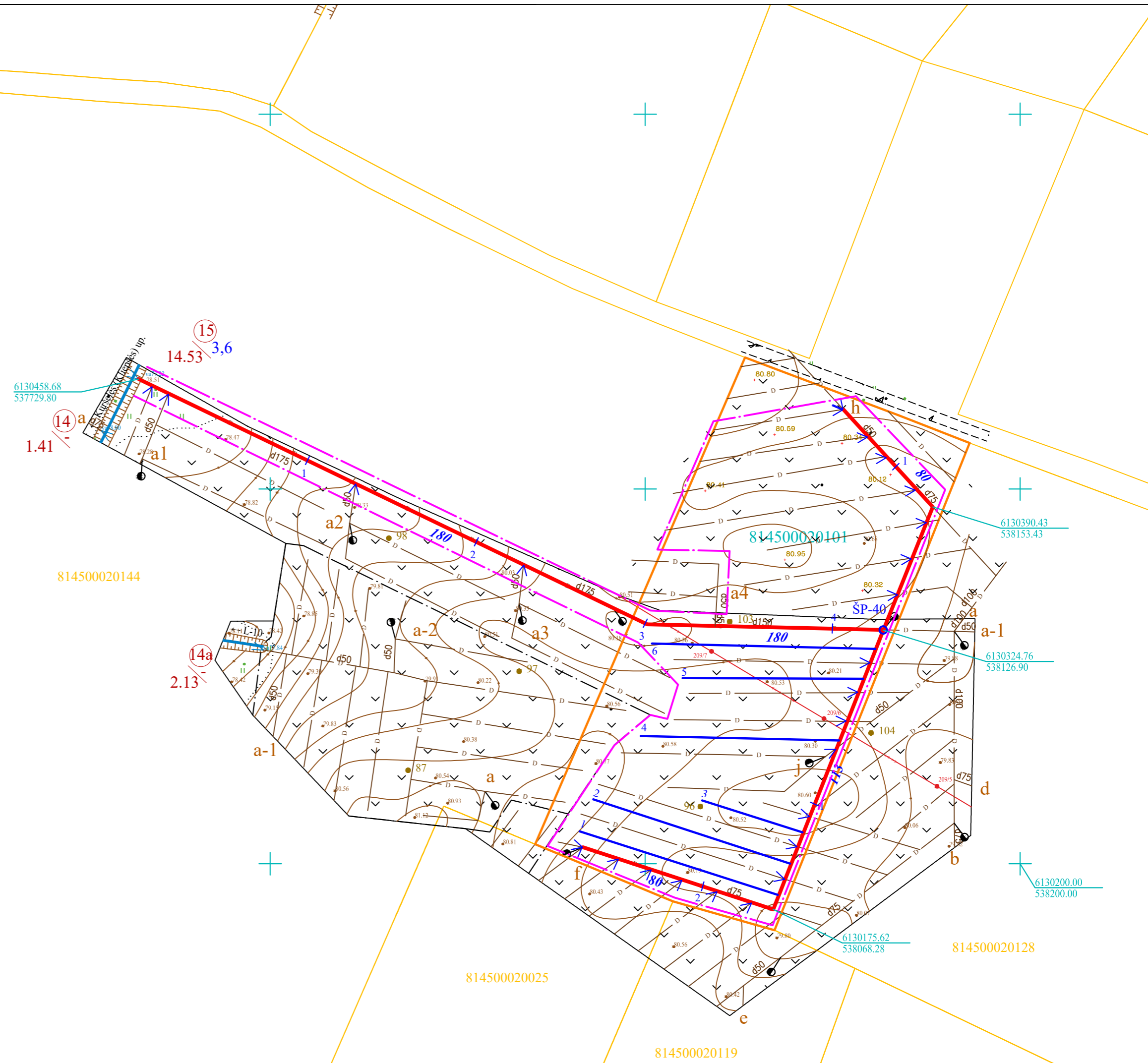
		<b>Panevėžio HIDROPLANAS, UAB</b> KV. ATESTATO NR. 84 - PmAT			Asociacijos „Kuršėlė“ nariams priklausančių ir valstybinių melioracijos sistemų rekonstravimas Petronių kadastro vietovėje			
Pareigės	V. Pavardė	Kv. atest. Nr.	Parašas	Data	7 PLOTO PLANAS	Stadija	Lapas	Lapų sk.
Direktorė	E. Balčiūnienė	S-338-PmAT IGKV-812		2022		TDP	5	6
PV	R. Kiudulas	S-626-PmAT		2022		Mastelis	M	1 : 2000

<b>Topografinis planas</b>		<b>Panevėžio HIDROPLANAS, UAB</b>			<i>Inv. Nr.</i>
<i>Asociacijos „Kuršėlė“ nariams priklausančių ir valstybinių melioracijos sistemų rekonstravimas Petronių kadastro vietovėse</i>		<i>Pareigos</i>	<i>V. Pavardė</i>	<i>Parašas</i>	<i>Data</i>
		Direktorė	E. Balčiūnienė IGKV-812		2022
<i>Kv. a 84-PmTA</i>			M 1:2000	<i>Lapas 1</i>	<i>Lapų sk. 1</i>
<i>TOPD paraiškos Nr. TIHS1-20220614-044185</i>		<i>Koordinacijų sistema LKS-1994 Aukščių sistema LAS 07</i>			

**GRUNTO TYRIMO DUOMENYS**  
IŠTRAUKA IŠ MELIORUOTO PLOTO NR. 3 1963m

87	96	97	98	103	104
0.23 P	0.23 P	0.23 P	0.23 P	0.33 P	0.33 P
0.53 P	0.53 P	0.53 P	0.53 P	0.63 P	0.63 P
1.53 P-a	1.53 P-a	1.53 P-a	1.53 P-a	1.53 P-a	1.53 P-a

D durpė P1 vidutinis priemolis g1 gliejškas Ž žvyras  
P priemolis P2 sunkus priemolis g2 gliejinis M molis  
Ps priemėlis Dr drėgnis a akmuotas S smėlis



- SUTARTINIAI ŽENKLAI**
- Naudotojų ribos
  - Rekonstruojamo ploto riba
  - Esamas drenažas
  - Projektuojami rinktuvai
  - Projektuojami sausintuvai
  - ŠP-40 Projektuojamas paslėptas drenažo šulinys
  - PN-42 Projektuojamas paviršinis vandens nuleistuvas
  - T600VŠ Projektuojamas patvankos šulinys
  - Krūmų šalinimas nuo griovio šlaitų
  - Rekonstruojamos žiotys
  - Griovio dugno valymas nuo šašau ir žolinės augmenijos
  - Išvalomos pralaidos

		<b>Panevėžio HIDROPLANAS, UAB</b> KV. ATESTATO NR. 84 - PmAT			<i>Asociacijos „Kuršėlė“ nariams priklausančių ir valstybinių melioracijos sistemų rekonstravimas Petronių kadastro vietovėje</i>			
<i>Pareigos</i>	<i>V. Pavardė</i>	<i>Kv. atest. Nr.</i>	<i>Parašas</i>	<i>Data</i>	<b>8 PLOTO PLANAS</b>	<i>Stadija</i>	<i>Lapas</i>	<i>Lapų sk.</i>
Direktorė	E. Balčiūnienė	S-338-PmAT IGKV-812		2022		TDP	6	6
PV	R. Kiudulas	S-626-PmAT		2022		Mastelis	M	1 : 2000