











SUTARTINIAI ŽYMĖJIMAI

-  Slėginis buitinių nuotekų tinklas
-  Buitinių nuotekų tinklas
-  Inžinerinių tinklų ir įrenginių apsaugos zona
-  Sklypo riba
-  Registruotas inžinerinis kelio statinys
-  Kultūros paveldo objekto teritorija
-  Kultūros paveldo teritorijos vizualinės aps. pozonis
-  Valstybinio draustinio teritorija
-  Natura2000 Buveinių apsaugai svarbi teritorija
-  Sklypai, kuriems projektuojami nuotekų išvadai

Visuomenės informavimas apie numatomą vandentiekio ir nuotekų tinklų
Gėlių g. Pievų g., Šaltalankių g., Vilniaus g., Ukmergės m., statybą
Nuotekų šalinimo tinklų schema Gėlių g.

