












SUTARTINIAI ŽYMĖJIMAI

-  Geriamojo vandens tinklas
-  Buitinių nuotekų tinklas
-  Inžinerinių tinklų ir įrenginių apsaugos zona
-  Sklypo riba
-  Darbo duobių/prieduobių vietos
-  Kultūros paveldo objekto teritorija
-  Kultūros paveldo teritorijos vizualinės aps. pozonis
-  Valstybinės reikšmės kelio juosta
-  Valstybinės reikšmės kelio apsaugos zona
-  Valstybinės reikšmės kelio ašinė linija
-  Sklypai, kuriems projektuojami vandentiekio įvadai ir nuotekų išvadai

Visuomenės informavimas apie numatomą vandentiekio ir nuotekų tinklų
Gėlių g. Pievų g., Šaltalankių g., Vilniaus g., Ukmergės m., statybą
Vandentiekio ir nuotekų šalinimo tinklų schema Vilniaus g.

