



Statytojas	UKMERGĖS RAJONO SAVIVALDYBĖS ADMINISTRACIJA
Statinio projekto pavadinimas	„ŠVENTOSIOS PAKRANTĖS, ABEJOSE UPĖS PUSĖSE, TARP VILNIAUS G. TILTO IR PĖSČIŪJŲ TILTO UKMERGĖJE SUTVARKYMO PROJEKTAS IR NAUJŲ INŽINERINIŲ STATINIŲ (TAKŲ) STATYBA“
Statybos rūšis	NAUJA STATYBA
Statinio paskirtis	KITI INŽINERINIAI STATINIAI
Statinio kategorija	NESUDĖTINGIEJI STATINIAI
Statinio projekto Nr.	P2409
Statinio projekto etapas	PROJEKTINIAI PASIŪLYMAI
Bylos žymuo Laida	PP

Pareigos	Vardas, pavardė	Atestato Nr.	Data	Parašas
Projekto vadovas	MINDAUGAS GAIGALAS	13931	2023	
Projekto dalies vadovas	MINDAUGAS GAIGALAS	23861	2023	

Vilnius, 2024 m.



PROJEKTO DOKUMENTŲ SUDĖTIES ŽINIARAŠTIS

0	2024	STATYBOS LEIDIMUI, KONKURSUI			
LAIDA	IŠLEIDIMO DATA	LAIDOS STATUSAS. KEITIMO PRIEŽASTIS (JEI TAIKOMA)			
KVAL. PATV. DOK. NR.				Statinio projekto pavadinimas „Šventosios pakrantės, abeiose upės pusėse, tarp Vilniaus g. Tilto ir pėsčiųjų tilto Ukmergėje sutvarkymo projektas ir naujų inžinerinių statinių (takų) statyba“	
	13931	SPV	Mindaugas Gaigalas		Projekto dalis
23861	SPDV	Mindaugas Gaigalas		Projektiniai pasiūlymai	
	ARCH	Simona Gaigalaitė		Statinio numeris ir pavadinimas. Dokumentų pavadinimas Projekto dokumentų sudėties žiniaraštis	Laida
	ARCH	Gabrielė Grigaitė			0
	ARCH	Mantas Meštaras			
LT	Statytojas ir (arba) užsakovas Ukmergės rajono savivaldybės administracija			Dokumentų žymuo P2409-XX-TDP-PP_PDSŽ	
				Lapas	Lapų
				1	3



PROJEKTO SUDĖTIES ŽINIARAŠTIS

Dokumento žymuo	Laida	Pavadinimas	Pastabos
P2409-XX-TDP-BD-01	0	Bendroji dalis	
P2409-XX-TDP-SP-02	0	Sklypo plano dalis	
P2409-XX-TDP-SA-03	0	Statinio architektūrinė dalis	
P2409-XX-TDP-SK-04	0	Statinio konstrukcinė dalis	
P2409-XX-TDP-S-05	0	Susisiekimo dalis	
P2409-XX-TDP-E-06	0	Elektrotechnikos dalis	
P2409-XX-TDP-SO-07	0	Pasirengimo statybai ir statybos darbų organizavimo dalis	
P2409-XX-TDP-KS-08	0	Statybos skaičiuojamosios kainos nustatymo dalis	

PROJEKTO TEKSTINIŲ DOKUMENTŲ SUDĖTIES ŽINIARAŠTIS

Dokumento žymuo	Lapų sk.	Laida	Pavadinimas	Pastabos
P2409-XX-TDP-PP_TIT	2	0	Titulinis lapas	
P2409-XX-TDP-PP_PDSŽ	2	0	Projekto dokumentų sudėties žiniaraštis	
P2409-XX-TDP-PP_BSR	2	0	Bendrieji statinio rodikliai	
P2409-XX-TDP-PP_AR	32	0	Aiškinamasis raštas	

PROJEKTO BRĖŽINIŲ SUDĖTIES ŽINIARAŠTIS

Dokumento žymuo	Lapų sk.	Laida	Pavadinimas	Pastabos
P2409-XX-TDP-PP_B-01	1	0	Situacijos schema	
P2409-XX-TDP-PP_B-02	20	0	Sklypo planas M 1:250	
P2409-XX-TDP-PP_B-03	1	0	Architektūriniai pjūviai M 1:100	

Dokumento žymuo	Lapas	Lapų	Laida
P2409-XX-TDP-PP_PDSŽ	2	2	0



BENDRIEJI STATINIO RODIKLIAI

0	2024	STATYBOS LEIDIMUI, KONKURSUI				
LAIDA	IŠLEIDIMO DATA	LAIDOS STATUSAS. KEITIMO PRIEŽASTIS (JEI TAIKOMA)				
KVAL. PATV. DOK. NR.				Statinio projekto pavadinimas „Šventosios pakrantės, abeiose upės pusėse, tarp Vilniaus g. Tilto ir pėsčiųjų tilto Ukmergėje sutvarkymo projektas ir naujų inžinerinių statinių (takų) statyba“		
13931	SPV	Mindaugas Gaigalas		Projekto dalis		
23861	SPDV	Mindaugas Gaigalas		Projektiniai pasiūlymai		
	ARCH	Simona Gaigalaitė		Statinio numeris ir pavadinimas. Dokumentų pavadinimas	Laida	
	ARCH	Gabrielė Grigaitė			Bendrieji statinio rodikliai	0
	ARCH	Mantas Meštaras				
LT	Statytojas ir (arba) užsakovas Ukmergės rajono savivaldybės administracija			Dokumento žymuo P2409-XX-TDP-PP_BSR	Lapas 1	Lapų 2









Pavadinimas	Mato vienetas	Kiekis	Pastabos
Objektas: „Šventosios pakrantės, abejuose upės pusėse, tarp Vilniaus g. Tilto ir pėsčiųjų tilto Ukmergėje sutvarkymo projektas ir naujų inžinerinių statinių (takų) statyba“			
1. SKLYPAS			
1.1. Sklypo plotas	ha	7,223	
2. KITI INŽINERINIAI STATINIAI			
2.1 Takai:			
2.1.1. Plotas	m ²	5366,125	
2.1.2. Plotis	m	1,5 - 3	
2.1.2. Ilgis	m	2474,159	
2.2 Automobilių stovėjimo aikštelė su priviavimu:			
2.2.1. Plotas	m ²	561,444	
2.2.2 Ilgis	m	70,116	
2.2.3. Stovėjimo vietų skaičius	vnt.	11 + 1 ŽN	
2.3 Lieptas Nr.1			
2.3.1 Plotas	m ²	10,153	
2.3.2 Ilgis	m	6,924	
2.4 Lieptas Nr.2			
2.4.1 Plotas	m ²	5,581	
2.4.2 Ilgis	m	3,719	

Dokumento žymuo	Lapas	Lapų	Laida
	P2409-XX-TDP-PP_BSR	2	2



AIŠKINAMASIS RAŠTAS

0	2024	STATYBOS LEIDIMUI, KONKURSUI			
LAIDA	IŠLEIDIMO DATA	LAIDOS STATUSAS. KEITIMO PRIEŽASTIS (JEI TAIKOMA)			
KVAL. PATV. DOK. NR.	 susisiekimo komunikacijų sprendimai		Statinio projekto pavadinimas „Šventosios pakrantės, abeiose upės pusėse, tarp Vilniaus g. Tiltu ir pėsčiųjų tilto Ukmergėje sutvarkymo projektas ir naujų inžinerinių statinių (takų) statyba“		
13931	SPV	Mindaugas Gaigalas		Projekto dalis Projektiniai pasiūlymai	
23861	SPDV	Mindaugas Gaigalas			
	ARCH	Simona Gaigalaitė		Statinio numeris ir pavadinimas. Dokumentų pavadinimas Laida 0	
	ARCH	Mantas Meštaras			
	ARCH	Gabrielė Grigaitė			
LT	Statytojas ir (arba) užsakovas Ukmergės rajono savivaldybės administracija		Dokumento žymuo P2409-XX-TDP-PP_AR	Lapas 1	Lapų 32



TURINYS

1.	Projekto rengimo pagrindas	3
2.	Projektuojamo statinio duomenys	4
3.	Projekto skirstymas etapais	4
4.	Esamos būklės analizė	4
5.	Želdynų tvarkymas.....	6
6.	Klimato sąlygos	6
7.	Urbanistinė teritorijos analizė	9
8.	Kultūros paveldo aprašymas.....	14
9.	Bendrieji sprendiniai.....	19
10.	Bendrieji analogai	20
11.	Dangų konstrukcija.....	21
12.	Mažosios architektūros elementai.....	23
13.	Augalai.....	28

Dokumento žymuo	LAPAS	LAPŲ	LAIDA
P2409-XX-TDP-PP_AR	2	33	0



1. Projekto rengimo pagrindas

Projektas parengtas vadovaujantis Statybos įstatymu ir kitais įstatymais, reglamentuojančiais statinio saugos ir paskirties reikalavimus, teisės aktais, reglamentuojančiais esminius statinio reikalavimus ir statinio techninius parametrus, pagal statinių ar statybos produktų charakteristikų lygius ir klases, kitais teisės aktais, teritorijų planavimo ir normatyviniais statybos techniniais dokumentais, normatyviniais statinio saugos ir paskirties dokumentais.

1.1 Pagrindiniai normatyviniai ir kiti dokumentai

I-1240	Lietuvos Respublikos statybos įstatymas
I-1120	Lietuvos Respublikos teritorijų planavimo įstatymas
I-2223	Lietuvos Respublikos aplinkos apsaugos įstatymas
1116	Lietuvos Respublikos Vyriausybės nutarimas „Dėl pažeistos žemės rekultivavimo ir derlingojo dirvožemio sluoksnio išsaugojimo“
343	Lietuvos Respublikos vyriausybės nutarimas „Dėl specialiųjų žemės ir miško naudojimo sąlygų“ patvirtinimo
STR 1.04.04:2017	„Statinio projektavimas, projekto ekspertizė“
STR 1.01.03:2017	„Statinių klasifikavimas“
STR 1.06.01:2016	„Statybos darbai. Statinio statybos priežiūra“
STR 1.05.01:2017	„Statybą leidžiantys dokumentai. Statybos užbaigimas. Nebaigto statinio registravimas ir perleidimas. Statybos sustabdymas. Savavališkos statybos padarinių šalinimas. Statybos pagal neteisėtai išduotą statybą leidžiantį dokumentą padarinių šalinimas“
STR 2.03.01:2019	„Statinių prieinamumas“
STR 2.01.01(1):2005	„Esminis statinio reikalavimas. „Mechaninis atsparumas ir pastovumas“
STR 2.01.01(2):1999	„Esminiai statinio reikalavimai. Gaisrinė sauga“
STR 2.01.01(3):1999	„Esminiai statinio reikalavimai. Higiena, sveikata, aplinkos apsauga“
STR 2.01.01(4):2008	„Esminis statinio reikalavimai. Naudojimo sauga“
STR 1.01.08:2002	„Statinio statybos rūšys“
LST 1516:2015	Lietuvos standartas „Statinio projektas. Bendrieji įforminimo reikalavimai“
LST 1569:2012	Lietuvos standartas „Statinio projektas. Lauko inžinerinių tinklų grafiniai ženklai“
R PDTP 12	Pėsčiųjų ir dviračių takų projektavimo rekomendacijos
R ISEP 10	Inžinerinių saugaus eismo priemonių projektavimo ir naudojimo rekomendacijos
MN TRINKELĖS 14	Automobilių kelių dangos konstrukcijos iš trinkelėlių ir plokščių įrengimo metodiniai nurodymai
TPDR Nr. T000834270	Ukmergės miesto teritorijos bendrasis planas (koreguotas 2019-01-31 sprendimu Nr. 7-14; TPDR Nr. T000834270).

Dokumento žymuo	LAPAS	LAPŲ	LAIDA
P2409-XX-TDP-PP_AR	3	33	0



2. Projektuojamo statinio duomenys

Techninio projekto rengėjas: MB „SUSISIEKIMO KOMUNIKACIJŲ SPRENDIMAI“

Techninio projekto užsakovas: Ukmergės rajono savivaldybės administracija.

Statinio vieta: Šventosios pakrantės teritorija Ukmergės mieste nuo Vilniaus g. tilto iki pėsčiųjų tilto (abiejose upės pusėse), suformuojant jungtį su esamais parkais ir turistiniais objektais.

Statinio pavadinimas: Šventosios pakrantės, abiejose upės pusėse, tarp Vilniaus g. Tilto ir pėsčiųjų tilto Ukmergėje sutvarkymo projektas ir naujų inžinerinių statinių (takų) statyba.

Statybos rūšis: Nauja statyba.

Statinio klasifikavimas pagal naudojimo paskirtį: Susiųsiekimo komunikacijos, inžineriniai tinklai.

Statinio kategorija: Nesudėtingieji statiniai.

3. Projekto skirstymas etapais

Darbų įgyvendinimas numatomas 3 etapais:

- 1) I etapas - dešiniojo upės kranto pakrantės sutvarkymas (Paupio g. pusėje) nuo esamo tako iki pėsčiųjų tilto;
- 2) II etapas - kairiojo upės kranto pakrantės sutvarkymas (Gruodžio 17-osios g. pusėje) nuo pėsčiųjų tilto iki Vilniaus g. tilto;
- 3) III etapas - jungtis nuo pėsčiųjų tilto iki Sveikatos parko.

Projektavimo paslaugų etapavimas reikalingas, kad kiekvieną iš jų įvykdžius atskirai, objektą būtų galima priduoti eksploatuoti.

4. Esamos būklės analizė

4.1 Situacijos schema



1 pav. Situacijos schema. Projektuojama teritorija

4.2 Dabartinė teritorijos būklė

Ukmergės miestas įsikūręs Lietuvos vidurio lygumoje. Vakaruose ir šiaurės vakaruose rajono kraštovaizdį sudaro lygumos, rytiniame pakraštyje prasideda Aukštaičių aukštuma. Teritorijos aukštumas nuo žemumų skiria Šventosios upę ir jos intakai. Ukmergės miestą į dvi dalis dalija per jį tekanti Šventosios upė.

Šventosios upės teritorija, tai apleisto ir sunykusio kraštovaizdžio arealo teritorija. Nagrinėjama teritorija yra Ukmergės mieste, nuo Vilniaus g. tilto iki pėsčiųjų tilto (abiejose upės pusėse), suformuojant jungtį su esamais parkais ir turistiniais objektais. Teritorija nėra užstatyta, neurbanizuota.

Dokumento žymuo	LAPAS	LAPŲ	LAIDA
P2409-XX-TDP-PP_AR	4	33	0



Šventosios upės ilgis 246 km, baseino plotis 6888,8 kv. m, vidutinis debitas 55,1 kub.m/s. Šventoji upė yra Rytų Lietuvoje, didžiausias Neries intakas (Nemuno baseinas). Ši upė ilgiausia, kuri teka vien tik per Lietuvos teritoriją. Šventoji – viena iš didžiausių Lietuvos upių. Ji pasižymi plačiu iki 1 km slėniu.

Projektuojama teritorija patenka į Ukmergės senamiesčio (u.k. 17116) ir jo apsaugos zoną, Šventosios ichtiologinį draustinį, Natura 2000 teritorija – Šventosios upė, žemiau Andrioniškio. Būtina išsaugoti minėtų teritorijų vertę bei steigimo tikslus.

Ukmergės miestą į dvi dalis dalinanti Šventosios upė kartu su slėniu yra nacionalinės reikšmės saugoma teritorija – Šventosios ichtiologinis draustinis, kurio steigimo tikslas – išsaugoti lašišų, šlakų, upėtakių ir žiobrių nerštavietes. Šventosios ichtiologinio draustinio ribos ties Ukmerge sutampa su tarptautinės svarbos Natura 2000 buveinių apsaugai svarbia teritorija – Šventosios upe žemiau Andrioniškio, kurioje saugomos šių nykstančių rūšių buveinės: auksaspalvio kirtiklio, Baltijos lašišos, kartuolės, paprastojo kirtiklio, pleištinės skėtės, ūdros bei upinės nėgės.

Šventosios upe ties Ukmerge praeina Nacionalinis Šventosios vandens turistinis maršrutas – vienas iš trijų nacionalinių maršrutų, kertančių Ukmergę. Kiti du – nacionalinė autoturizmo trasa „Aukštaitijos keliai“ ir nacionalinė dviračių turizmo trasa. Tačiau, kaip nurodoma Ukmergės miesto teritorijos bendrajame plane, turistinis-rekreacinis potencialas nėra pakankamai išnaudojamas, siektinas didesnio turistų srauto pritraukimas, taip pat miesto gyventojų poilsio sąlygų gerinimas, gyvenamosios aplinkos kokybės augimas.

Šventosios upės pakrantės teritorija apima valstybinę žemę, kurioje nesuformuoti žemės sklypai. Šių erdvių sukūrimui, projekto įgyvendinimui bus gautas žemės patikėtinio sutikimas.

4.3 Urbanistinė situacija

- Projektuojama teritorija šiaurėje ribojasi su Paupio g., rytuose – su pėsčiųjų tiltu, pietuose – su Gruodžio 17-osios g., vakaruose – su Ukmergės tiltu;
- Projektuojama teritorija yra abiejose Šventosios upės pakrantės pusėse tarp Ukmergės ir pėsčiųjų tiltų;
- Parko teritorija priklauso intensyviai lankymui naudojamų želdynų ir aikščių kategorijai, t.y. rekreaciniai želdynai, miesto parkai ir skverai ir kitos aktyviai naudojamos teritorijos, miesto aikštės;
- Pastatų gretimbės: šiaurėje – gyvenamieji namai 2 ir 3 aukštų komercinės paskirties pastatai, pietuose – gyvenamieji namai 2 ir 3 aukštų;
- Gretimbės: Ukmergės miesto stadionas (220 m), parduotuvė „Poppri“ (70 m), Ukmergės „Viešpaties Prisikėlimo“ cerkvė (220 m), parduotuvė „Rimi“ (323 m), Ukmergės „Antano Smetonos“ gimnazija (368 m), Ukmergės r. savivaldybės Vlado Šlaito viešoji biblioteka (208 m)
- Pro sklypo teritoriją vakarinėje dalyje praeina žemos įtampos elektros oro linija bei buitinių ir gamybinių nuotekų šalinimo slėginis vamzdis. Centrinėje dalyje praeina požeminis vandentiekio vamzdis.
- Kadangi parko želdynai priklauso intensyviai lankymui naudojamų želdynų funkciniai zoni, jie yra priskiriami rekreacinės paskirties želdynų ir mokslinės, kultūrinės ir memorialinės paskirties želdynų kategorijoms.
- Projektuojama teritorija dalinai priklauso intensyvaus užstatymo mišriai gyvenamajai ir miškų ir miškingų teritorijų zonoms.

4.4 Susisiekimo infrastruktūra

- Automobilių eismas teritorijoje nėra įrengtas, bet gyventojai turi pasidare savo privažiuojamus.
- Teritorijoje susisiekimas vyksta įrengtais ir savadarbiais pėsčiųjų takais. Pagrindinis takas yra vakarinėje sklypo dalyje nuo Ukmergės tilto iki J. Basanavičiaus gatvės;

4.5 Gamtinis karkasas

- Projektuojama teritorija patenka į Šventosios upės ichtiologinį draustinį;
- Projektuojama teritorija patenka į Natura 2000 buveinių apsaugai svarbias teritorijas;
- Parke vyrauja lapuočiai medžiai ir krūmai, pagrindė gluosniai ir karklai. Auga kelios eglės ir vaismedžiai.
- Projektuojamą teritoriją kerta Šventosios upė. Kiti artimiausi vandens telkiniai – Dovydiškių tvenkinys (7km), Kurėnų ežeras (6,6 km), Mūšios tvenkinys (7,26 km);
- Kitos artimiausios žaliosios erdvės — Sveikatos parkas, Mirabelių takas Ukmergės pilies parkas, Ukmergės piliakalnis, Svajotojų parkas, Miniatiūrų parkas;

Dokumento žymuo	LAPAS	LAPŲ	LAIDA
P2409-XX-TDP-PP_AR	5	33	0



Fotofiksacija Nr. 1



Fotofiksacija Nr. 2



Fotofiksacija Nr. 3



Fotofiksacija Nr. 4

[vertinus esamą projektuojamos vietos būklę, buvo nustatyta tokia situacija: sklype trūksta pėsčiųjų takų, apšvietimo, mažosios architektūros objektų, naujų želdinių, numatyti vaizdo stebėjimo kameras saugumui užtikrinti.

5. Želdynų tvarkymas

5.1 Kraštovaizdžio tvarkymo projekto tikslas:

1. Suprojektuoti pėsčiųjų takus;
2. Suprojektuoti apšvietimą;
3. Suprojektuoti mažosios architektūros formas (pavėsines, stalus, suoliukus, šiukšliadėžes ir pan.);
4. Suprojektuoti poilsio zonas;
5. Suprojektuoti maudyklas;
6. Numatyti želdynų tvarkymo priemones;
7. Sudaryti sąlygas visuomenei pažinti ir naudotis vietovės kraštovaizdžio vertybėmis, pritaikyti turizmui;

5.2 Problemos, kurias norima išspręsti įgyvendinus kraštovaizdžio tvarkymo projektą.

- Projektuojamoje teritorijoje trūksta pėsčiųjų takų, mažosios architektūros elementų;
- Nėra jungčių su aplinkiniais traukos objektais.

6. Klimato sąlygos

Klimatas apibūdinamas taip:

Dokumento žymuo	LAPAS	LAPŲ	LAIDA
P2409-XX-TDP-PP_AR	6	33	0



- Vyrauja vakarų, pietų ir pietvakarių vėjai, vidutinis greitis svyruoja nuo 2,5 iki 3,9 m/s;
- Vidutinis metinis kritulių kiekis – 650 mm;
- Vidutinė metinė oro temperatūra – +5,8-+7,1 °C;
- Vidutinė žiemą (sausis , vasaris) – -6 ir -5,2 °C;
- Vidutinė vasarą (liepa) – +16,8 °C.
- Absoliutus maksimumas (1992 m)- +35,3°C
- Absoliutus minimumas (1956 m)- -42,9 °C
- Vidutinis metų vėjo greitis –nuo 2,5 iki 3,9 m/s.

Metinis kritulių kiekis - 630 mm.

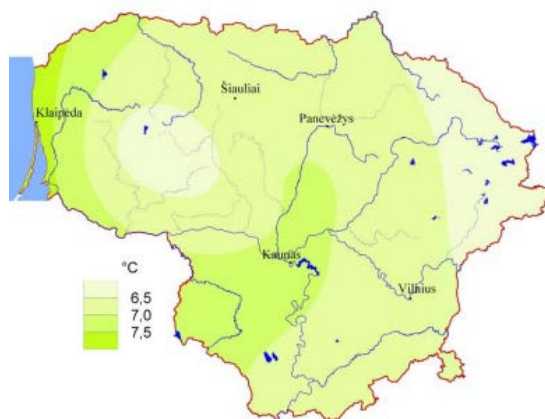
Maksimalus sniego storis stebimas sausio-kovo mėnesiais ir sudaro 37-38 cm (gali svyruoti skirtingais metais). Pastovi sniego danga susidaro gruodžio mėn. pabaigoje.

Didžiausias įšalo gylis -144 cm.

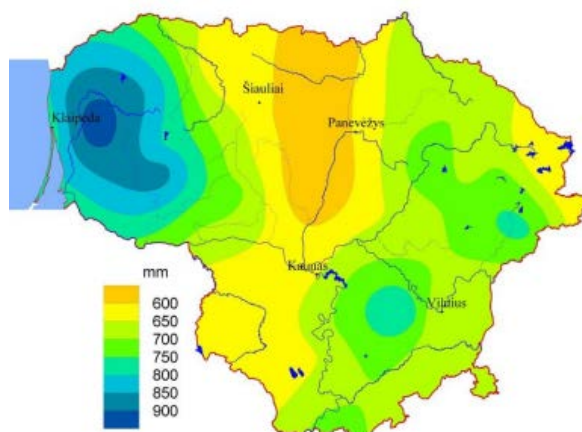
Dėl pakilusios žiemos mėnesių vidutinės oro temperatūros sumažėjo įšalo gylis. Per paskutinį dešimtmetį jis siekia 89 cm (2006 m).

Maksimalus sniego dangos storis siekia 38 cm , 2013 m- 33 cm.

Pateikti duomenys konkrečiais metais gali skirtis, bei vykstant klimato pokyčiams ateityje gali kisti.

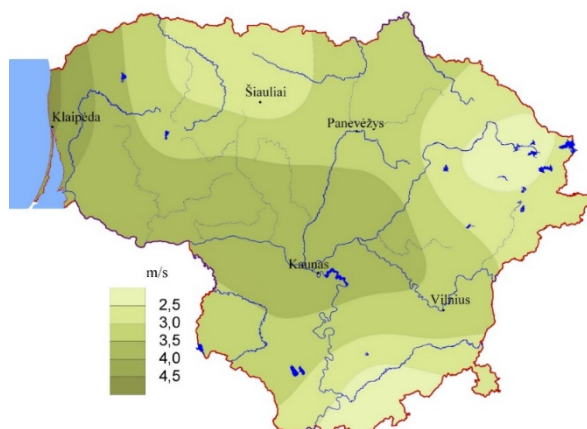


2 pav. Vidutinė metinė oro temperatūra
(šaltinis: Lietuvos hidrometeorologijos tarnyba)

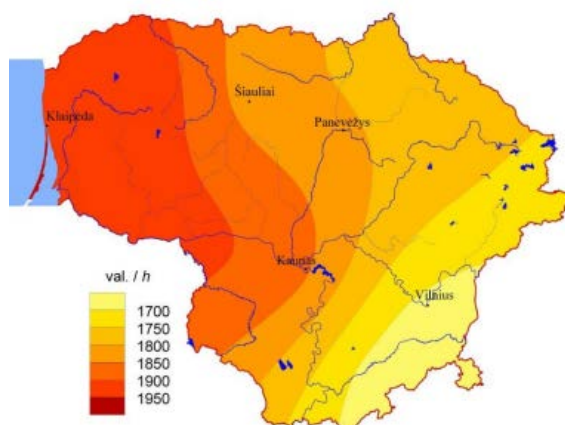


3 pav. Vidutinis metinis kritulių kiekis
(šaltinis: Lietuvos hidrometeorologijos tarnyba)

Dokumento žymuo	LAPAS	LAPŲ	LAIDA
P2409-XX-TDP-PP_AR	7	33	0



4 pav. Vidutinis metinis vėjo greitis
(šaltinis: Lietuvos hidrometeorologijos tarnyba)



5 pav. Vidutinė metinė Saulės spindėjimo trukmė
(šaltinis: Lietuvos hidrometeorologijos tarnyba)


Dokumento žymuo	LAPAS	LAPŲ	LAIDA
P2409-XX-TDP-PP_AR	8	33	0




7. Urbanistinė teritorijos analizė

7.1 Teritorijos miškų kadastras

Sutartiniai:

 51 - Draustinių miškai

 62 - Miestų miškai



6 pav. Miškų kadastras

7.2 Potvynių užliejamos teritorijos

Sutartiniai:



Didelės tikimybės potvynis 10 proc.



Vidutinės tikimybės potvynis 1 proc.



7 pav. Miškų kadastras

Dokumento žymuo	LAPAS	LAPŲ	LAIDA
P2409-XX-TDP-PP_AR	9	33	0

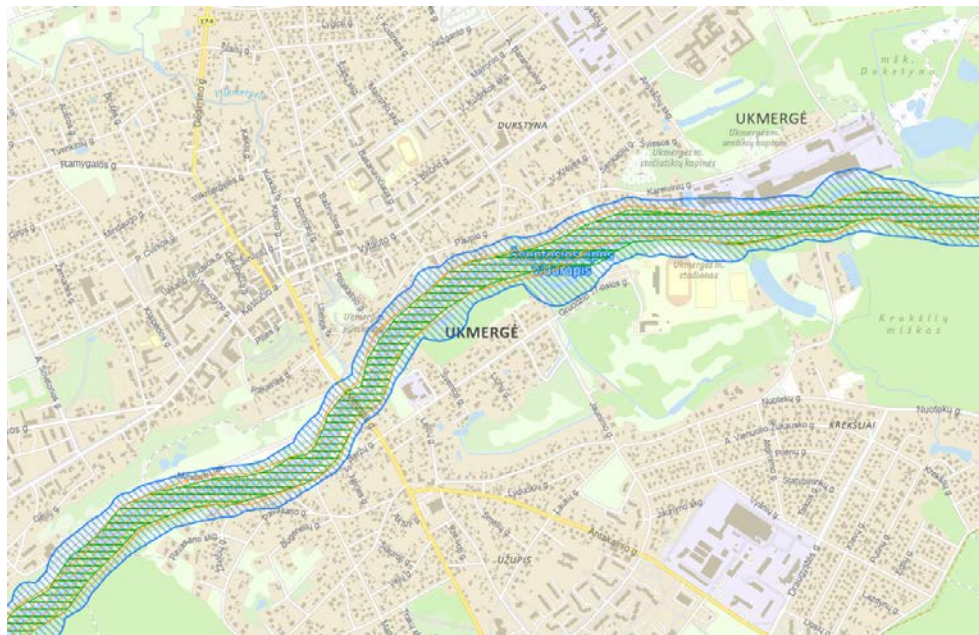


7.3 Ukmergės miesto aplinkosauga. Buveinių apsaugai skirtų teritorijų (BAST) apsaugos tikslai

Sutartiniai:




Buveinių apsaugai svarbios teritorijos



8 pav. BAST apsaugos tikslų vertybės

7.4 Teritorijos susisiekimas ir transportas

Teritorijoje eina Vilniaus gatvė, kuri yra valstybinės reikšmės kelias. Artimiausia stotelė randasi Vytauto gatvėje.















9 pav. Susisiekimas

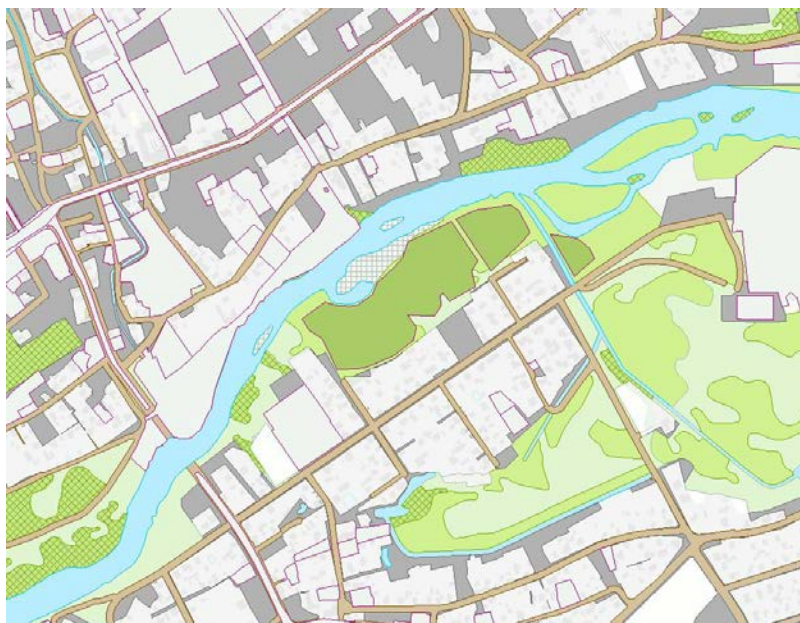
Dokumento žymuo	LAPAS	LAPŲ	LAIDA
P2409-XX-TDP-PP_AR	10	33	0



7.5 Teritorijos erdvių žemėlapis

Sutartiniai:

-  Dirbama žemė
-  Pievos ir ganyklos
-  Nenaudojama žemė
-  Valstybiniai miškai
-  Želdiniai
-  Sodai
-  Želdiniai
-  Pažeista žemė
-  Keliai, gatvės ir geležinkeliai
-  Užstatytos teritorijos
-  Pelkės
-  Vandens telkiniai

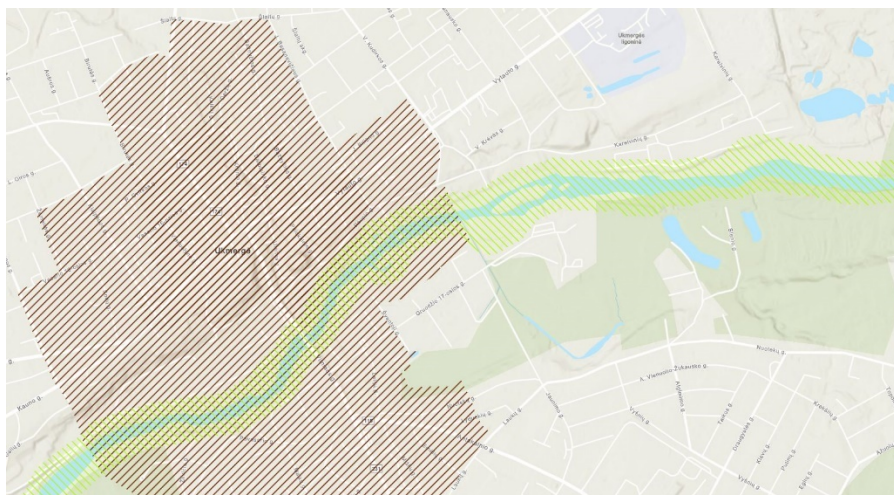


10 pav. Erdvės

7.6 Natura2000 ir kultūros paveldo teritorijos

Sutartiniai:

-  Natura2000
-  Kultūros paveldo teritorija



11 pav. Natura2000

7.7 Žemės naudojimo būdas, apsaugos statusas

Šventosios upės pakrantės teritorija apima valstybinę žemę, kurioje nesuformuoti žemės sklypai. Šių erdvių sukūrimui, projekto įgyvendinimui bus gautas žemės patikėtinio sutikimas. Projektuojama teritorija patenka į Šventosios ichtiologinio draustinio zoną. Pagal nuostatus draustiniuose taip pat draudžiama:

Dokumento žymuo	LAPAS	LAPŲ	LAIDA
P2409-XX-TDP-PP_AR	11	33	0



1) vykdyti pagrindinius plynus kirtimus sklypuose arba jų dalyse, kuriuose auga saugomos augalų bendrijos, įrašytos į Augalų bendrijų raudonosios knygos sąrašą, patvirtintą aplinkos ministro 1998 m. lapkričio 30 d. įsakymu Nr. 237 (Žin., 1998, Nr. 108-2976) (toliau vadinama – saugomos augalų bendrijos), yra į Europos Bendrijos svarbos gyvūnų ir augalų rūšių, kurioms reikalinga griežta apsauga, sąrašą, patvirtintą aplinkos ministro 2001 m. gruodžio 12 d. įsakymu Nr. 592 (Žin., 2004, Nr. 68-2374; 2007, Nr. 22-856) (toliau vadinama – griežtai saugomos EB svarbos rūšys), įrašytų augalų augavietės arba gyvūnų radavietės, taip pat į Lietuvos raudonąją knygą įrašytų saugomų gyvūnų, augalų ir grybų rūšių sąrašą, patvirtintą aplinkos ministro 2003 m. spalio 13 d. įsakymu Nr. 504 (Žin., 2003, Nr. 100-4506; 2007, Nr. 36-1331) (toliau vadinama – Lietuvos raudonoji knyga), įrašytų augalų, grybų augavietės arba gyvūnų radavietės, išskyrus stichinių nelaimių atvejus (audros, gaisrų, kenkėjų ir ligų židinius);

2) vykdyti miško kirtimus neįšalus gruntu, sklypuose arba jų dalyse, kuriuose auga saugomos augalų bendrijos, griežtai saugomos EB svarbos augalų rūšys, griežtai saugomos į Lietuvos raudonąją knygą įrašytos grybų ir augalų rūšys, išskyrus stichinių nelaimių atvejus (audros, gaisrų, kenkėjų ir ligų židinius);

3) kurti ir plėsti sodų bendrijas, specializuotus gėlininkystės, sodininkystės, šiltnaminės daržininkystės, tvenkininės žuvininkystės ir kitus tokio pobūdžio ūkius;

4) įrengti atliekų saugojimo aikšteles ir jų surinkimo punktus, sąvartynus;

5) įrengti kempingus, stovyklavietes ir poilsia vietas, išskyrus stovyklavietes ir poilsia vietas, numatytas saugomų teritorijų planavimo dokumentuose arba prie bendruosiuose ir (ar) specialiuosiuose planuose pažymėtų vandens ir dviračių turizmo trasų, taip pat statyti transporto priemones ir kurti lauzus ne tam skirtose vietose;

6) naikinti ar žaloti saugomų teritorijų riboženklis, informacinius stendus, savavališkai keisti jų vietą;

7) statyti, laikyti ir naudoti vagonėlius ir kilnojamuosius objektus arba įrenginius (namelius, konteinerius nebenaudojamas transporto priemones, sandėliukus, garažus, bitininkų ir sodininkų vagonėlius arba namelius), išskyrus atvejus, numatytus Lietuvos Respublikos statybos įstatyme ir kituose teisės aktuose ir teisės aktų nustatyta tvarka masinių renginių organizavimo tikslu naudojamus laikinus statinius, objektus ir įrenginius;

8) ne keliuose važinėti motorinėmis transporto priemonėmis, jas statyti ar kitaip eksploatuoti (įskaitant dvirates, trirates ir keturrates savaveiges transporto priemones), išskyrus specialiąsias transporto priemones, žemės ir miškų ūkio techniką Lietuvos Respublikos įstatymų ir kitų teisės aktų nustatyta tvarka.

Be bendrųjų reikalavimų Gamtinių ir kompleksinių draustinių nuostatuose nustatytų visiems draustiniams zoologiniuose draustiniuose draudžiama:

1) keisti vandens telkinių hidrologinį, terminį ir cheminį režimą (išskyrus tuos atvejus, kai pažeisto hidrologinio režimo atkūrimo darbai numatyti gamtotvarkos planuose), sausinti žemę, išskyrus esamų melioracijos sistemų priežiūrą, remontą ir rekonstravimą, ir kalkinti žemę;

2) naudoti trąšas ir pesticidus.

Ichtiologiniuose draustiniuose taip pat papildomai draudžiama:

1) važiuoti per brastas;

2) introdukuoti žuvų ir kitų hidrobiontų, augalų rūšis;

3) vykdyti verslinę žvejybą.

Ichtiologiniai draustiniai yra ir „Natura 2000“ teritorijos. Veiklą „Natura 2000“ teritorijose Lietuvoje reglamentuoja šių teritorijų nuostatai patvirtinti Lietuvos Respublikos Vyriausybės 2004-03-15 nutarimu Nr. 276 „Dėl Bendrųjų buveinių ar paukščių apsaugai svarbių teritorijų nuostatų patvirtinimo“ (Žin., 2004, Nr. 41-1335; 2006, Nr. 44-1606). Steigiant saugomas teritorijas siekiama subalansuoti vystymosi, gyvenamosios aplinkos kokybės užtikrinimo žmogui ir visai gyvajai gamtai. Tačiau tam tikrais atvejais gali iškilti prioritetų pasirinkimo klausimas, pvz.: įrengiant tvenkinius, vandens telkinius pritaikant poilsiui. Jeigu planuojama ūkinės veikla gali daryti reikšmingą poveikį „Natura 2000“ teritorijoms, nustatyta tvarka atliekamas poveikio aplinkai vertinimas. Planuojamos ūkinės veiklos poveikio „Natura 2000“ teritorijoms reikšmingumas nustatomas vadovaujantis Planų ar programų ir planuojamos ūkinės veiklos įgyvendinimo poveikio įsteigtoms ar potencialioms „Natura 2000“ teritorijoms reikšmingumo nustatymo tvarkos aprašu patvirtintu aplinkos ministro 2006-05-22 įsakymu Nr. D1-255 „Dėl Planų ar programų ir planuojamos ūkinės veiklos įgyvendinimo poveikio įsteigtoms ar potencialioms „Natura 2000“ teritorijoms reikšmingumo nustatymo tvarkos aprašo patvirtinimo“ (Žin., 2006, Nr. 61-2214).

7.8 Ukmergės miesto ichtiologinis draustinis, vertybės

Visa teritorija yra Šventosios ichtiologinis draustinis, Šventosios ichtiologinio draustinio ribos ties Ukmerge sutampa su tarptautinės svarbos Natura2000 buveinių apsaugai svarbia teritorija – Šventosios upė žemiau Andrioniškio.

Šiuo metu Šventosios ichtiologinis draustinis yra zoologinių draustinių sąrašė, patvirtintame Lietuvos Respublikos Vyriausybės 1997 m. gruodžio 29 d. nutarimu Nr. 1486 „Dėl naujų draustinių įsteigimo ir draustinių sąrašų patvirtinimo“ (Žin., 1998, Nr. 1-9; 2002, Nr. 112-5012). Draustinis patenka į Kauno apskrities Jonavos r. savivaldybės, Utenos apskrities Anykščių r. savivaldybės ir Vilniaus apskrities

Dokumento žymuo	LAPAS	LAPŲ	LAIDA
P2409-XX-TDP-PP_AR	12	33	0



Ukmergės r. savivaldybės teritorijas. Draustinis apima Šventosios upės atkarpa nuo Pienios upės iki žiočių. Šventosios vagos ilgis draustinyje 67 km. Draustinyje saugomos lašišų, šlakių, upėtakių ir žiobrių nerštavietės.

Šiuo metu į ichtiologinį draustinį patenka Šventosios vaga bei 50 m pločio pakrantės ruožai abipus upės. Teritorija, kurioje planuojam ūkinė veikla, patenka į Natūra 2000 teritoriją – Šventosios upė žemiau Andrioniškio (LTUKM0002). Teritorijoje saugomos šios rūšys: auksaspalvis kirtiklis, Baltijos lašiša, kartuolė, paprastasis kirtiklis, pleištinė skėtė, ūdra, upinė nėgė.

Vadovaujantis Anykščių Regioninio parko direkcijos 2018-12-27 „Planuojamos ūkinės veiklos įgyvendinimo poveikio įsteigtoms ar potencialioms „Natūra 2000“ teritorijoms reikšmingumo išvada“ veiklos elementų, kurie galėtų sukelti reikšmingą poveikį „Natūra 2000“ teritorijai, nėra.



12 pav. Ichtiologinis draustinis

Dokumento žymuo	LAPAS	LAPŲ	LAIDA
P2409-XX-TDP-PP_AR	13	33	0



8. Kultūros paveldo aprašymas

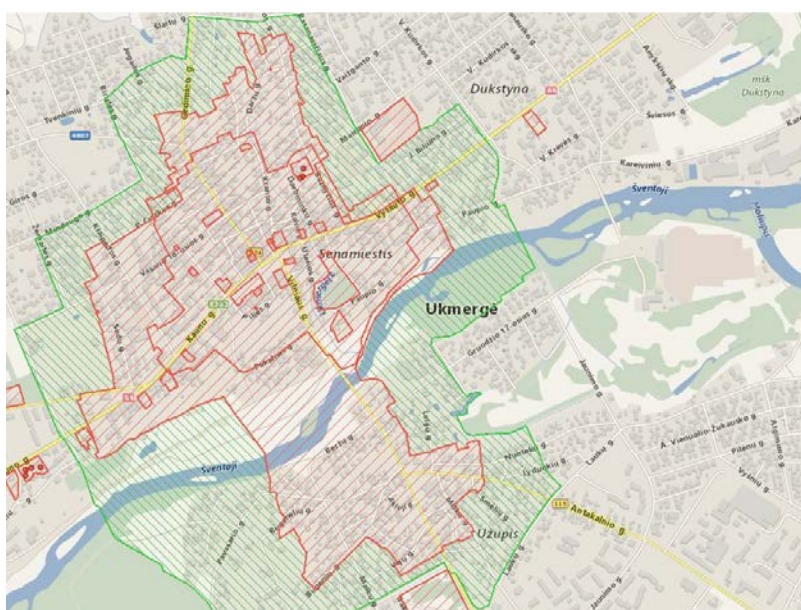
8.1 Ukmergės miesto nekilnojamųjų kultūros paveldo vertybių žemėlapis

Vienas iš svarbiausių veiksnių, įtakojančių bendrąją kraštovaizdžio formavimo politiką, yra ypatingą reikšmę kraštovaizdžio vizualinėje struktūroje turinčių nekilnojamųjų kultūros vertybių teritorinė sklaida.

Pagal Ukmergės miesto teritorijos bendrąjį planą, patvirtintą 2011-08-31 sprendimu Nr. 7-109 projektuojama teritorija patenka į Ukmergės senamiesčio (u.k. 17116) ir jo apsaugos zoną, Šventosios ichtiologinį draustinį, Natura 2000 teritoriją – Šventosios upė, žemiau Andrioniškio. Būtina išsaugoti minėtų teritorijų vertę bei steigimo tikslus.

Sutartiniai:

 Kultūros paveldo objektų ir vietovių teritorijos  Vizualinės apsaugos pozonis



13 pav. Kultūros paveldas

8.2 Informacija apie objektą

Unikalus objekto kodas 17116.

Pilnas pavadinimas Ukmergės senamiestis.

Adresas Ukmergės rajono sav., Ukmergės miesto sen., Ukmergės m.

Įregistravimo registre data 1994-05-31.

Statusas Valstybės saugomas.

Objekto reikšmingumo lygmuo yra Nacionalinis.

Rūšis Nekilnojamas.

Amžius XI-XX a.

8.3 Vertingosios savybės

Archeologinis (lemiantis reikšmingumą);
Architektūrinis (lemiantis reikšmingumą svarbus);
Istorinis (lemiantis reikšmingumą svarbus)
Kraštovaizdžio;
Urbanistinis (lemiantis reikšmingumą retas);
Želdynų (lemiantis reikšmingumą tipišką).

Dokumento žymuo	LAPAS	LAPŲ	LAIDA
P2409-XX-TDP-PP_AR	14	33	0



7.2.1.1. planinės struktūros tipas - radialinio plano struktūra su taisyklingo planavimo bruožais ŠV miesto dalyje (iki tol savaiame susiklosčiusį radialinį planą ŠV miesto dalyje pakoregavo 1870 m. parengtas projektas, pagal kurį buvo numatyta tiesti naujas tiesias gatves, kurios su esamomis gatvėmis sudarytų kvartalus; esamas miesto planas susiformavo iki XIX a. pab.; -; TRP; IKONOGR Nr. 1-7, 9, 11, 13-15, 17-22; FF Nr. 0.1, 21; 2013 m.);

7.2.1.2. planinės struktūros tinklas - dešiniajame Šventosios krante - radialinio plano struktūra su taisyklingo planavimo bruožais, pagrindinėmis Kauno, Vytauto, Vilniaus, Gedimino g. bei stačiakampio plano Kęstučio a. centrinėje miesto dalyje; kairiajame Šventosios krante - radialinio plano struktūra su pagrindinėmis Vilniaus, Antakalnio ir Bugenių g. (dešiniajame krante turgaus a. prie Vienuolyno g. iš dalies pakito, buvusi turgaus a. Pilies kalne panaikinta XX a. 4 deš. įrengus čia skverą, kairiajame krante pagrindinių gatvių susikirtime buvusi turgaus a. neišliko; -; TRP; IKONOGR Nr. 1-7, 9, 11, 13-15, 17-22; FF Nr. 0.1, 21; 2013 m.);

7.2.1.3. kvartalai - istorinių kvartalų ir sklypų ribos (-; iš dalies pakitusios; žr. 13.13, 29; BR Nr. 3-52; IKONOGR Nr. 22; -; 2013 m.);

7.2.1.5. keliai, gatvės, aikštės, įvažiavimai, pravažiavimai, takai, jų tipai, trasos, dangos - gatvių trasos: Kauno, Vilniaus, Vytauto g., Kęstučio a., Pilies, Pakalnės, Molėtų, Pirties, Utenos, Paupio, Piliakalnio, Gedimino, Vasario 16-osios, Klaipėdos, Giedraičių, Širvintų, Sodų g., Gedimino skg., P. Cvirkos, Ramygalos, Deltuvos, Vilkmergėlės, Kalkių, Daržų, Virėjų, Amatininkų, Bažnyčios, Vaižganto, Maironio g., Kurklių g. R atkarpa tarp Ukmergėlės upelio ir Darbininkų g., Darbininkų, Kalvių, Kranto g., Žuvų g. P atkarpa tarp Vytauto g. ir pastato Vasario 16-osios g. Nr. 4, Medžiotojų, Upelio, J. Basanavičiaus, Antakalnio, Bugenių, Nuotekų, Pavasario, Bugenėlių, Akloji, Siauroji, Vėjų, Žalioji, Miškų, Kreivoji, S. Nėries, Gruodžio 17-osios, Lelijų, Gružų, Pievų, Smėlių g., Beržų g. R dalis (išskyrus Paupio g. V dalį iki Utenos g., Kranto g. atkarpa prie pastatų Žuvų g. Nr. 5 ir 7; dalis gatvių trasų XX a. II p. buvo iš dalies pakeistos arba panaikintos, Pakalnės g. R dalis pakeista 1942-1946 m.; Molėtų g. R dalis, Širvintų g. PV dalis, Aklosios g. ŠR dalis neišliko; senamiesčio apibrėžtoje teritorijoje; TRP; BR Nr. 5-52; IKONOGR Nr. 10, 11, 13-15, 17-22; FF Nr. 1.1, 2.1, 4-6, 10, 13, 3.1, 7, 10, 4.1, 3, 25.2, 13, 16, 18, 5.3, 5, 11-16, 6.1-3, 5, 6, 7.1-3, 5-7, 8.2, 9.1-7, 10.5-9, 12, 13, 11.3, 12.1-2, 7, 13.1, 3, 12, 15, 17, 14.15, 17, 18, 21-23, 28, 29, 15.1, 8, 16.1, 7, 17.1, 3, 5, 9, 11, 18.1, 6, 7, 9, 19.9-11, 20.1, 2, 4, 5, 7, 21.9, 11, 14, 22.2, 4-6, 23.9, 10, 12, 24.6, 9-12, 15, 26.1, 6, 11, 13, 27.1, 7, 8, 10, 11, 13, 28.1, 2, 4, 5, 8, 29.1, 7, 8, 30.1-3, 5-9, 31.1, 5-7, 32.1, 20, 33.8, 11, 34.7, 9, 11, 14, 17, 18, 35.1, 3, 5, 9, 36.4, 9, 14, 17, 37.3, 8, 38.1-4, 6, 39.19, 22, 26, 28, 33, 40.1, 4, 7, 41.5, 7, 8, 14, 42.9, 44.1, 45.1, 3, 4, 46.2, 47.1, 4, 48.1, 3-5, 9, 49.3, 6, 50.2, 51.1, 52.1-3, 53.3, 54.1, 6, 7, 56.2, 4, 57.3, 4, 6, 9, 11-14, 58.3, 4, 59.1, 60.2, 4, 61.3, 4, 62.1, 2, 63.1, 3, 5, 64.3, 5, 6, 65.1, 2; 2013 m.); Kęstučio a., jos apželdinimo lapuočiais medžiais pobūdis (manoma, kad aikštė susidarė XV a. pab. - XVI a. pr., tačiau jos ankstyviausia forma nėra žinoma; palei Kauno-Daugpilio plentą susidariusi aikštė XVIII a. II p. buvo pailga ir siaura, nuo XIX a. ji vaizduojama netaisyklingo stačiakampio plano; kiek vėliau, pastačius pastatus R dalyje, aikštė sumažėjo, įgavo taisyklingesnio stačiakampio planą; nuo XIX a. vid. miesto planuose aikštė vaizduojama jau su želdiniais; 1930 m. aikštės centre buvo pastatytas paminklas „Lituania restituta“, u.k. 15795, 1957 m. aikštės R dalyje pastačius „Draugystės“ kino teatrą, u.k. 33738 ir įrengus skverą priešais jį, buvo suardyta buvusios aikštės plano struktūra; -; TRP 27; BR Nr. 34; IKONOGR Nr. 5-9, 11, 13-15, 18, 21, 22, 36, 42-48; FF Nr. 0.20, 33.1, 4-6, 8, 18, 19; 2013 m.); turgaus a. 1 kvartale (iki XX a. vid. aikštė buvo trapecijos formos, vėliau sumažinta, įrengus skverą R dalyje; iš dalies pakitusi; TRP 27; BR Nr. 5, 6; IKONOGR Nr. 21-23; FF Nr. 1.1, 3, 2.10-13; 2013 m.); Vienuolyno g.-bulvaro trasa, jos apželdinimo liepomis pobūdis (XX a. 4 deš. Vienuolyno g. viduryje įrengta pėsčiųjų alėja, pasodintos liepos, XXI a. pr. gatvė rekonstruota: pakeista grindų danga, pasodintos naujos liepos; -; TRP 27; IKONOGR Nr. 61; FF Nr. 27.1, 4, 6, 7, 28.1, 8, 12, 13; 2013 m.); įvažiavimų, skersgatvių trasos: įvažiavimai į 5 kvartalą iš Vilkmergėlės g., į 10 kvartalą iš Daržų g., į 12 kvartalą iš Bažnyčios g., į 13 kvartalą iš Darbininkų g., į 39 kvartalą iš Vytauto g., į 32 kvartalą iš Kauno g., į 36 kvartalą iš Pirties g., į 48 ir 49 kvartalus nuo S. Nėries g., į 53 kvartalą nuo Bugenėlių g., įvažiavimas-įėjimas į 17 kvartalą iš Vytauto ir Darbininkų g., skersgatvis tarp 10 ir 13 kvartalų, buv. Kepėjų skersgatvis 19 kvartale, buv. Žuvų skersgatvis 24 kvartale, 2 skersgatviai, kertantys 21 kvartalą, įvažiavimai į 41 kvartalą iš Paupio g., skersgatvis į 45 kvartalą (nuo Pirties g. link Vilniaus g. vedusi buv. Šaltinių g. ir buv. Dirvonų g. po XX a. vid. virto įvažiavimais; iš dalies pakitę; TRP 13-19, 22, 23; BR Nr. 12, 15, 18, 20, 25-27, 30, 33, 38, 40, 44; IKONOGR Nr. 17-22, 24; FF Nr. 5.9-11, 10.9, 15, 12.3, 13.5, 6, 15, 16, 17.15, 18-20, 19.3, 6, 21.5, 8, 12, 13, 24.7, 12, 32.15, 36.16, 17, 39.3, 9, 41.13, 14, 16, 45.5, 48.7, 49.5, 53.2; 2013 m.); 42 kvartalą juosianti kelio trasa (po XX a. 5 deš. iš dalies pakito; -; TRP 19, 20; BR Nr. 39; IKONOGR Nr. 18, 19, 21, 22; FF Nr. 42.1, 3-6, 12; 2013 m.); tašytų stačiakampių akmens trinkelėlių grindinys Kęstučio a. atkarpoje nuo namo Kauno g. Nr. 2 iki Gedimino g. (pirminis grindinys buvo lauko akmenų; būklė gera; TRP 17, 19; IKONOGR Nr. 43, 44, 46-49; FF Nr. 32.20, 33.1; 2013 m.); lauko akmenų ir tašytų stačiakampių akmens trinkelėlių grindinys 25 kvartalo P dalyje tarp pastatų Kęstučio a. Nr. 8, 10, 12, 14, 16, 18 ir pastatų Gedimino g. Nr. 4, 6 (-; būklė gera; TRP 17; -; FF Nr. 25.3-9; 2013 m.); lauko akmenų grindinių tipas Darbininkų g. Š atkarpos tarp sankryžos su Kurklių g. ir namo Bažnyčios g. Nr. 12, Kurklių g. R atkarpos, Vasario 16-osios g. ŠR atkarpos tarp pastato Gedimino g. Nr. 21 ir Kranto g., Kranto g. atkarpos tarp sankryžos su Širvintų g. ir namo Kranto g. Nr. 12, Žuvų g. atkarpos tarp Širvintų g. ir pastato Vasario 16-osios g. Nr. 4, Širvintų g. V atkarpos tarp pastatų Gedimino g. Nr. 9 ir Širvintų g. Nr. 20, kvartalo Nr. 24 skersgatvio ir P dalies kieme (grindiniai perkloti, rekonstruoti XX a. pab.-XXI a. pr., dalis senojo Vasario 16-osios g., Darbininkų g. grindinio likę fragmentiškai ir po dabartinę dangą, lauko akmenimis grįstos Kurklių ir Žuvų gatvių šiaurinės atkarpos nutiestos XX a. vid.; būklė bloga, patenkinama; TRP 16, 17; FF Nr. 13.12, 13, 15, 17, 14.27-33, 15.5, 21.6, 22.1-3, 22.5, 23.7, 9, 10, 24.10-14; 2013 m.); Antakalnio g. akmenų grindinys (2023 m. žvalgomųjų archeologinių tyrimų metu šurfluose aptiktas grindinys, datuojamas XX a. 3 deš.; būklė gera; žr. 15.33, 34; TRP 22; BR Nr. 53; FF Nr. 0.28; 2023 m.);

Dokumento žymuo	LAPAS	LAPŲ	LAIDA
P2409-XX-TDP-PP_AR	15	33	0



7.2.1.6. vietai reikšmingo buvusio užstatymo ar jo dalių vietos - perimetrinio - posesijinio užstatymo vietos 34 kvartalo Š dalyje, 35 kvartalo Š dalyje, 27 kvartalo PR dalyje (Vytauto, Vilniaus g., Kęstučio a. užstatymą formavę pastatai nugriauti per II pasaulinį karą, XX a. II p.; 34 kvartalo Š dalyje nugriovus pastatus, jų vietoje 1957 m. pastatytas kino teatras ir įrengtas skveras; -; TRP 17, 18; BR Nr. 9, 37; IKONOGN Nr. 18, 22, 23, 33, 43-48; FF Nr. 27.9, 34.1, 2, 35.1, 2, 11, 12; 2013 m.); sinagogos vieta 58 kvartale (mūrinė sinagoga nugriauta XX a. pab.-XXI a. pr.; -; TRP 22; IKONOGN 18, 22, 24-26; FF Nr. 58.4; 2013 m.); žydų maldos namų vieta 60 kvartale (maldos namai nugriauti XX a. 5 deš.; -; TRP 22; BR Nr. 48; IKONOGN Nr. 18; FF Nr. 60.2; 2013 m.);

7.2.1.7. gamtiniai elementai - reljefas: dešiniojo Šventosios kranto - į Š terasomis kylantis, išraiškingas reljefas, kurį formuoja dominantės - piliakalnis (3539) ir Pilies kalnas, Š-P, V-R kryptimi Šventosios upės ir Ukmergėlės upelio slėniai; kairiojo Šventosios kranto - lygus, su nežymiu nuolydžiu į Š pusę (-; -; BR Nr. 2; IKONOGN Nr. 23, 24, 26, 27, 29-41, 54-58; FF Nr. 0.1-24, 6.1, 2, 7.1-3, 5, 10.5-7, 13, 14, 13.8, 9, 11-15, 17, 14.15-22, 24-30, 15.1-8, 16.4-7, 17.10-17, 19.9-11, 20.1-3; 32.3, 24, 26, 27, 29, 33.8, 11, 34.3, 4, 7, 10, 14-17, 35.1, 8-12, 36.3, 7, 11-17, 37.1-4, 6, 8-10, 38.1-7, 39.19-25, 28, 30-32, 40.4, 6, 41.1, 5, 9, 16-19, 42.1, 4-7, 11, 12, 43.1; 2013 m.); Šventosios upės krantų linijos (senamiesčio apibrėžtoje teritorijoje; -; TRP; IKONOGN Nr. 18, 19, 21, 22, 25-28, 39-41; FF Nr. 0.1-4, 10-12, 41.17, 18; 2013 m.); Ukmergėlės upelio krantų linijos (P dalyje iš dalies pakitusios, Š dalyje pakitusios; mažiausiai pakito tarp 6 ir 10, 36 ir 38 kvartalų; -; TRP; IKONOGN Nr. 7, 8, 11, 13, 18, 20, 22; FF Nr. 0.5, 18, 24, 6.3-6, 10.8, 11, 36.7, 11-15, 37.1, 6, 10, 11, 38.4, 41.1; 2013 m.); kultūrinis sluoksnis (-; žr. KVR Ukmergės senosio miesto vieta 2990, A1959 vertingąsias savybes; TRP; -; 2013 m.);

7.2.2. tūrinė erdvinė struktūra - nekilnojamojo kultūros paveldo objektų, urbanistinės struktūros statinių, turinčių vertingųjų savybių požymių bei urbanistinės struktūros statinių formuojama daugialypė struktūra abipus Šventosios upės: dešiniame krante - sudaryta iš pagrindinių Kauno, Vytauto, Vilniaus, Gedimino g. su Kęstučio a. centre ir vyraujančiu perimetriniu - posesijiniu, perimetriniu - reguliarium užstatymu, laipsniškai link pakraščių pereinančiu į sodybinį; dominuojančiais objektais - piliakalniu (3539) ir Pilies kalnu, Švč. Dievo Motinos Globėjos (Pokrovo) sentikių cerkve (35159) bei buv. odų fabriku Paupio g., Šv. Petro ir Šv. Povilo bažnyčia su varpine (17240) Bažnyčios g., Švč. Trejybės bažnyčia Kauno g.; kairiame krante - sudaryta iš pagrindinių Vilniaus, Antakalnio, Bugenių g. su vyraujančiu sodybinium užstatymu (senamiesčio išskirtinumą lemia kompleksinis gamtinių elementų, plano struktūros ir užstatymo visuma; sovietmečiu buvo nugriauta didelė dalis vertingų pastatų pagrindinėse gatvėse, pastatyta senamiesčio erdvei nebūdingų tūrių pastatų, suformuota naujų erdvių, iš dalies pakitusi; TRP; IKONOGN Nr. 18, 22, 27-64; FF Nr. 0.1-27; 2013, 2023 m.);

7.2.2.2. užstatymo tipai - perimetrinis - posesijinis vyraujantis XIX a. pab. - XX a. I p. užstatymas mūriniais 1-2 a. su pastogėmis pastatais kvartaluose Nr. 18, 19, 21, 24, 25, 27, 32, 33, 35, iš jų atskiru 3 a. su pastoge savivaldybės pastatu Kęstučio a. Nr. 3, kvartale Nr. 33 (aukštis iki karnizo 3-8,80 m, iki kraigo 4,50-11,80 m; vyrauja mūriniai 2 a. pastatai; miesto savivaldybės pastatas Kęstučio a. Nr. 3 rekonstruotas 1965 m. užstatant 3 a., jo aukštis iki karnizo 11,20 m., iki kraigo - 14,50 m; 34 kvartalo Š dalies, 27, 35 kvartalų tankus perimetrinis - posesijinis užstatymas sunaikintas per II pasaulinį karą, XX a. II p.; dalis Pilies g. pastatų yra su cokoliniais aukštais; -; TRP 27; BR Nr. 25, 26, 34, 37; IKONOGN Nr. 18, 22, 29, 32, 36, 42-50, 53, 54, 58, 59; FF Nr. 18.2-4, 6, 7, 19.1-5, 21.1-14, 24.1-10, 12-15, 25.1-3, 5-12, 27.6-8, 32.21-23, 33.1-5, 7-14, 19, 35.1, 3-6; 2013 m.); perimetrinis - reguliarus vyraujantis XIX a. pab. - XX a. I p. užstatymas mediniais, mūriniais 1-2 a. su pastogėmis, mansardomis pastatais kvartaluose Nr. 2, 14, 16, 17, 18, 19, 20, 22, 23, 25, 26, 27, 28, 29, 31, 32, 33, 34, 35, 36, 37, 39, 41, 57 kvartalo ŠR dalyje (aukštis iki karnizo 2,50-9,40 m, iki kraigo 3,90-12,40 m; -; TRP 27, 28; BR Nr. 6, 7, 8-11, 21, 24-26, 32, 33, 35-38; IKONOGN Nr. 18, 22, 38, 37, 45, 52, 55, 60, 61; FF Nr. 2.6, 9, 2.14-17, 14.1-7, 10, 33, 34, 16.1, 2, 7, 17.1-4, 18.1, 8, 9, 19.6-11, 20.1-7, 22.1-3, 6, 23.1-12, 25.13-19, 26.1-3, 6-8, 10-12, 27.2-4, 10-14, 28.2, 3, 5-13, 29.1, 8, 9, 31.4-7, 32.4, 7, 9-15, 33.15-17, 34.4-7, 35.7-12, 36.1-3, 37.3-7, 39.1-5, 13-16, 20, 21, 33, 57.1, 2; 2013 m.); mišrus: sodybinis, sodybinis perimetrinis vyraujantis XIX a. pab. - XX a. I p. užstatymas mediniais, mūriniais 1-2 a. su pastogėmis, mansardomis, mezoniniais pastatais kvartaluose Nr. 1, 2, 3, 4, 5, 6, 7, 8, 9, 10, 11, 12, 13, 14, 15, 16, 17, 22, 29, 30, 32, 34, 36, 37, 38, 39, 40, 41, 42, 45, 46, 47, 48, 49, 50, 52, 53, 54, 55, 56, 57, 59, 60, 61, 62, 63, 64, 65, kvartalo Nr. 44 PR dalyje ir kvartalo Nr. 58 P dalyje (aukštis iki karnizo 2,00-8,00 m, iki kraigo 3,50-10,50 m; būdingas sklypo užstatymas gyvenamosios ir ūkinės paskirties pastatais, gyvenamuosius namus ilguoju arba galiniu fasadu išdėstant palei gatvės liniją, atitraukiant nuo jos arba formuojant sodybą kvartalo gilumoje; vietomis istoriniai sklypai susmulkinti; dalies pastatų cokoliai paaukštinti, pritaikant pastatus prie reljefo; -; TRP 27, 28; BR Nr. 5, 7, 11, 12-25, 27, 28, 29-33, 37, 40-43, 45-50; IKONOGN Nr. 18, 22, 27, 28, 34, 35, 39-41, 57, 63, 64; FF Nr. 1.2, 2.2, 3, 5, 8, 18, 3.1-10, 4.1-3, 5.1-16, 6.1-8, 7.1-7, 8.1-4, 9.1-7, 10.1-15, 11.1-6, 12.1-7, 13.1-17, 14.8, 9, 11-21, 23-32, 15.1-8, 16.3-6, 17.6, 8-16, 18-20, 22.4, 5, 29.2, 3, 5, 6, 30.2-9, 32.2, 3, 6, 16, 17, 25, 27, 34.10-13, 16, 24, 36.6-11, 16, 17, 37.9, 10, 38.2-4, 39.6-12, 17-19, 22-32, 40.3-7, 41.5, 7, 8-20, 42.1-8, 10-12, 44.3, 45.2, 4, 6, 46.2, 3, 47.2-6, 48.2, 4, 6, 8, 10, 49.1, 2, 4, 6, 50.4, 52.1, 3, 5, 53.6, 8, 54.1, 6, 8, 55.1, 2, 5, 56.1, 4, 57.5, 8, 14, 58.1, 59.3, 60.1, 3, 61.2, 3, 5, 62.2, 63.2, 64.1-4, 6, 7, 65.1-5; 2013 m.); atskirai stovintys XIX a. pab. - XX a. mūriniai, mediniai pastatai: mūrinis 1 a. su pastoge buv. žydų pradžios mokyklos pastatas (35184) Vasario 16-osios g. Nr. 11, 2 kvartale, buv. sinagoga (2273) Vilkmėrgėlės g. Nr. 13, 14 kvartale, mūrinė buv. sinagoga Širvintų g. Nr. 6, 26 kvartale, mūrinė buv. sinagoga ir mūrinė 1 a. su pastoge buv. autobusų stotis Vienuolyno g. Nr. 2, 10, 27 kvartale, mūrinis 2 a. su pastoge mokyklos pastatas Sodų g. Nr. 7, 29 kvartale, mūrinė Švč. Trejybės bažnyčia (2119) ir mūrinis 1 a. pastatas Kauno g. Nr. 1, 28 kvartale, vandens bokštas Kauno g., 32 kvartale, 2 a. medinis namas su pastoge Pakalnės g. Nr. 21 ir mūrinis 2 a. su pastoge buv. "Draugystės" kino teatro pastatas (33738) Kęstučio a. Nr. 9, 34 kvartale, 1-3 a. su pastoge mūriniai buv. odų fabriko pastatai Paupio g. Nr. 13, 41 kvartale (-; -; TRP 27; BR Nr. 8-11, 22, 32, 35, 36; IKONOGN

Dokumento žymuo	LAPAS	LAPŲ	LAIDA
P2409-XX-TDP-PP_AR	16	33	0



Nr. 18, 28, 32, 52, 60, 61; FF Nr. 2.1, 19, 26.9, 27.1, 5, 28.1, 2, 29.4, 32.10, 34.1-3, 14, 15, 41.1, 3, 4; 2013 m.); atskirai stovinti XIX a. pr. Šv. Petro ir Šv. Povilo bažnyčia ir varpinė (17240) Bažnyčios g. Nr. 8, 17 kvartale bei XIX a. II p. medinė 1 a. su pastoge Švč. Dievo Motinos Globėjos (Pokrovo) sentikių cerkvė (35159) Paupio g. Nr. 5, 41 kvartale (-; -; TRP 27; BR Nr. 23, 29; IKONOGN Nr. 1-8, 10-19, 21-23, 27-29, 33-35, 63; FF Nr. 0.1, 25, 27, 17.5-7, 41.1; 2013 m.);

7.2.2.3. viešosios-atviros erdvės - aikštelė prie buv. autobusų stoties pastato Vienuolyno g. Nr. 10 (-; -; TRP 27; BR Nr. 9; IKONOGN Nr. 18, 23, 61; FF Nr. 27.5; 2013 m.); Pilies kalno parkas, jo apželdinimo lapuočiais medžiais pobūdis (V parko dalyje buvo 1870 m. suplanuota trapecinė turgaus aikštė, kuri 1936 m. panaikinta; 1937-1938 m. parengtas „Ukmergės miesto sodo-parko Pilies kalne“ projektas, kurio autorius sodininkas S. Oželis-Kazlauskas; po XX a. vid., nugriovus likusį Pilies kalno užstatymą, ŠR dalyje parkas išplėstas, sovietmečiu parko ŠV dalyje įrengtas požeminis tualetas; TRP 27; BR Nr. 34-36; IKONOGN Nr. 18, 19, 21, 22, 24, 26, 32; FF Nr. 0.13-15, 34.18, 19, 21-27; 2013 m.); skveras ties Kauno ir Deltuvos g. sankryža (skveras įrengtas XX a. 4 deš., prieš tai nugriovus čia buvusią sodybą; XX a. pab. į skverą iš Kęstučio a. perkelta skulptūra „Vėliavnešiai“; TRP 27; IKONOGN Nr. 11, 13-15, 18, 22, 24; FF Nr. 31.1-3; 2013 m.);

7.2.2.5. panoramos - dešiniojo Šventosios kranto panorama Nr. 1 nuo tilto į ŠV, formuojama dominuojančių objektų Pilies kalno ir piliakalnio (3539), Švč. Dievo Motinos Globėjos (Pokrovo) sentikių cerkvės (35159) Paupio g. Nr. 5, buv. odų fabriko Paupio g. Nr. 13, taip pat gyvenamųjų pastatų tūrių (išskyrus XX a. II p. pastatytus daugiabučius, senamiesčio erdvei nebūdingų tūrių pastatus; žr. į priedą Nr. 4; TRP 20; IKONOGN Nr. 27; FF Nr. 0.1; 2013 m.); senamiesčio panoramos Nr. 2, 3, 4, 5 nuo piliakalnio (3539) į P, V, Š, R, formuojamos kairiojo Šventosios kranto sodybinio užstatymo, dominuojančių objektų - Pilies kalno, Švč. Dievo Motinos Globėjos (Pokrovo) sentikių cerkvės (35159) Paupio g. Nr. 5, buv. odų fabriko Paupio g. Nr. 13, Šv. Petro ir Šv. Povilo bažnyčios su varpine (17240) Bažnyčios g. Nr. 8, gyvenamųjų, visuomeninės paskirties pastatų tūrių (išskyrus XX a. II p. pastatytus daugiabučius, senamiesčio erdvei nebūdingų tūrių pastatus; žr. į priedą Nr. 4; TRP 18, 20; -; FF Nr. 0.2-6; 2013 m.); senamiesčio panorama Nr. 6 nuo Pilies kalno į R, formuojama piliakalnio (3539), gyvenamųjų pastatų tūrių (išskyrus XX a. II p., XXI a. pr. pristatytus senamiesčio erdvei nebūdingų tūrių priestatus; žr. į priedą Nr. 4; TRP 19; -; FF Nr. 0.7; 2013 m.); senamiesčio panorama Nr. 7 nuo Šv. Petro ir Šv. Povilo bažnyčios šventoriaus į P, PV, formuojama gyvenamųjų pastatų tūrių (-; -; žr. į priedą Nr. 4; TRP 16; -; FF Nr. 0.23; 2013 m.);

7.2.2.6. siluetai - 33 kvartalo P dalies, Pilies g. Š pusės užstatymo pirmo plano siluetas iš P nuo pastato Pilies g. Nr. 7 iki Nr. 13 (išskyrus XX a. pab. - XXI a. pr. įvykdytus tūrinius pakeitimus; -; žr. į priedą Nr. 4; IKONOGN Nr. 18, 62; FF Nr. 33.12; 2013 m.); 34 kvartalo P dalies, Pakalnės g. Š pusės užstatymo pirmo plano siluetas iš P nuo pastato Pakalnės g. Nr. 3 iki Nr. 19 (išskyrus XX a. pab. - XXI a. pr. įvykdytus tūrinius pakeitimus; -; žr. į priedą Nr. 4; IKONOGN Nr. 18; FF Nr. 34.10; 2013 m.); 3 kvartalo R dalies, Gedimino g. V pusės užstatymo pirmo plano siluetas iš R nuo pastato Gedimino g. Nr. 36 iki pastato Ramygalos g. Nr. 2 (išskyrus XX a. pab. - XXI a. pr. įvykdytus tūrinius pakeitimus; -; žr. į priedą Nr. 4; -; FF Nr. 3.1-3, 5-7; 2013 m.); Gedimino g. R pusės užstatymo pirmo plano siluetas iš V nuo pastato Gedimino g. Nr. 45 iki Nr. 53 (išskyrus XX a. pab. - XXI a. pr. įvykdytus tūrinius pakeitimus; -; žr. priedą Nr. 4; -; BR Nr. 12, 22; IKONOGN Nr. 18; FF Nr. 5.4, 5, 14.12-14; 2013 m.);

7.2.2.7. perspektyvos - Kauno g. perspektyva Nr. 1 ŠR-PV kryptimi nuo Kauno ir Vienuolyno g. sankryžos į vandens bokštą (išskyrus XX a. II p. pastatytus senamiesčio erdvei nebūdingų tūrių pastatus, suformuotas erdves; -; žr. į priedą Nr. 4; TRP 19; -; FF Nr. 32.18; 2013 m.); Pakalnės g. perspektyva Nr. 2 PV-ŠR kryptimi nuo namo Nr. 26 į Švč. Dievo Motinos Globėjos (Pokrovo) sentikių cerkvę (35159) (-; -; TRP 19; žr. į priedą Nr. 4; -; FF Nr. 34.14; 2013 m.); Piliakalnio g. perspektyva Nr. 3 Š-P kryptimi nuo Vytauto ir Piliakalnio g. sankryžos į piliakalnį (3539) (-; -; žr. į priedą Nr. 4; TRP 18; -; FF Nr. 37.8; 2013 m.); Širvintų g. perspektyva Nr. 4 R-V kryptimi nuo Gedimino ir Širvintų g. sankryžos į buv. sinagogos pastatą Vienuolyno g. Nr. 2 (išskyrus XX a. II p. pastatytus senamiesčio erdvei nebūdingų tūrių pastatus, suformuotas erdves; -; žr. į priedą Nr. 4; TRP 17; -; FF Nr. 26.13; 2013 m.); Širvintų g. perspektyva Nr. 5 PV-ŠR kryptimi nuo sankryžos su Gedimino g. į namą Širvintų g. Nr. 11 (kvartalo Nr. 24 Š dalies užstatymas, skersgatvis, kertantis kvartalą Nr. 23 neišliko; -; žr. į priedą Nr. 4; TRP 17; BR Nr. 24, 26; IKONOGN Nr. 18; FF Nr. 24.10; 2013 m.); Gedimino g. perspektyva Nr. 6 PR-ŠV kryptimi nuo pastato Gedimino g. Nr. 5 į pastatą Gedimino g. Nr. 11 (kvartalo Nr. 25 ŠV dalies užstatymas neišliko; -; žr. į priedą Nr. 4; TRP 17; BR Nr. 24, 26; IKONOGN Nr. 18, 58, 59; FF Nr. 24.5-7; 2013 m.); Vasario 16-osios g. perspektyva Nr. 7 PV-ŠR kryptimi nuo pastato Vasario 16-osios g. Nr. 3 į Šv. Petro ir Šv. Povilo bažnyčią (-; -; žr. į priedą Nr. 4; TRP 16, 17; BR Nr. 21, 23, 24; IKONOGN Nr. 18; FF Nr. 14.30, 22.4, 23.12; 2013 m.); Maironio g. perspektyva Nr. 8 R-V kryptimi nuo pastato Bažnyčios g. Nr. 11 į Šv. Petro ir Šv. Povilo bažnyčią (Maironio g. buvo suplanuota XIX a. II p., sujungta su Bažnyčios g. XX a. II p., Šv. Petro ir Šv. Povilo bažnyčios pagrindinis fasadas atgręžtas į Bažnyčios g. pusę per XX a. 4 deš. rekonstrukciją; -; žr. į priedą Nr. 4; TRP 16; BR Nr. 19, 23; IKONOGN Nr. 15, 16, 21; FF Nr. 12.2; 2013 m.); Pakalnės g. perspektyva Nr. 9 ŠV-PR kryptimi nuo ūkinio pastato Pakalnės g. Nr. 21 (-; žr. į priedą Nr. 4; TRP 19; -; FF Nr. 42.7; 2013 m.);

7.2.2.8. išklotinės - gatvių užstatymo išklotinės: Kauno g. P pusės atkarpos nuo pastato Nr. 60 iki pastato Nr. 18, nuo kampinio pastato Nr. 2 iki pastato Vienuolyno g. Nr. 17 (išskyrus pastatus Kauno g. Nr. 44, 28, pastatų Nr. 60, 54, 48, 36, 20 asbocementines, profiliuotas skardos lakštų stogų dangas, pastato Nr. 54 plokštuminius stoglangius, pastato Nr. 40 silikatinių plytų mūro priestatą, užmūrytą durų angą, pastatų Nr. 2, Vienuolyno g. Nr. 17 I a. rekonstruotas angas, pastato Nr. 2 stoglangius, pastatų silikatinių plytų mūro dūmtraukius; medinių pastatų angų autentiškumui nustatyti nepakanka duomenų; pastato Nr. 2 balkonai neišliko; -; TRP 19, 21; BR Nr. 32, 33; IKONOGN Nr. 49, 52;

Dokumento žymuo	LAPAS	LAPŲ	LAIDA
P2409-XX-TDP-PP_AR	17	33	0



FF Nr. 32.4, 7, 9-13, 15, 20-23; 2013 m.); Kęstučio a. PR pusės iš pastatų Nr. 5 ir 7 bei įvažiavimo vartų arkos (išskyrus pastato Nr. 5 asbocementinę stogo dangą, silikatinį plytų mūro dūmtraukius, pastato Nr. 7 profiliuotos skardos stogo dangą, plokštuminius stoglangius; pastato Nr. 7 I a. angų, įvažiavimo vartų arkos autentiškumui nustatyti nepakanka duomenų; pastato Nr. 5 tūriniai stoglangiai neišliko; -; TRP 17; BR Nr. 34; IKONOGN Nr. 29, 36, 42; FF Nr. 33.7-10; 2013 m.); Vienuolyno g. ŠR pusės, Kęstučio a. ŠV pusės atkarpos nuo pastato Vienuolyno g. Nr. 12 iki pastato Kęstučio a. Nr. 4 (išskyrus pastatų profiliuotos skardos lakštų, bituminę stogų dangas, pastato Kęstučio a. Nr. 4 plokštuminius ir tūrinį stoglangius, pastato Vienuolyno g. Nr. 12 naujai iškirstą durų angą, pastatų Kęstučio a. Nr. 2, 4 I a. rekonstruotas angas; TRP 17; BR Nr. 9; IKONOGN Nr. 48, 50; FF Nr. 27.6-8; 2013 m.); Kęstučio a. ŠV pusės, Gedimino g. V pusės atkarpos nuo pastato Kęstučio a. Nr. 6 iki pastato Gedimino g. Nr. 6 (išskyrus pastatų profiliuotos skardos lakštų, asbocementinę, bituminę stogų dangas, pastato Kęstučio a. Nr. 6 plokštuminius stoglangius, pastatų I a. rekonstruotas angas; TRP 17; BR Nr. 8; IKONOGN Nr. 43, 45, 48, 58, 59; FF Nr. 25.1, 2, 10, 11; 2013 m.); Vienuolyno g. PV pusės atkarpos nuo rusvų plytų mūro pirmo pastato iki pastato Nr. 11 (išskyrus pastatą Nr. 3A, pastato Nr. 7 priestatą, pastatų profiliuotos skardos lakštų, asbocementinę, bituminę stogų dangas, pastatų rekonstruotas ir naujai įrengtas angas; -; TRP 17; BR Nr. 10; IKONOGN Nr. 61; FF Nr. 28.9-13; 2013 m.); Vienuolyno g. ŠR pusės atkarpos nuo pastato Nr. 2 iki pastato Nr. 8 (išskyrus pastato Nr. 6 rekonstruotą stogą, pastatų rekonstruotas ir naujai įrengtas angas; -; TRP 17; BR Nr. 9; IKONOGN Nr. 60; FF Nr. 27.2-4; 2013 m.); Vasario 16-osios g. Š pusės atkarpos nuo pastato Nr. 15 iki Nr. 25 (išskyrus pastatą Nr. 21, pastatų Nr. 19, 27 asbocementines stogų dangas, pastatų naujai įrengtas, rekonstruotas angas; -; TRP 17; BR Nr. 6, 7; FF Nr. 2.15-17; 2013 m.); Vilniaus g. V pusės iš pastatų Nr. 5, 7 ir 9 (išskyrus ūkinį pastatą tarp pastatų Nr. 7 ir 9, asbocementines, profiliuotos skardos lakštų stogų dangas, pastatų Nr. 9 ir Nr. 5 rekonstruotas angas; -; TRP 20; BR Nr. 35; FF Nr. 34.4-6; 2013 m.); Sodų g. R pusės atkarpos nuo pastato Nr. 3 iki pastato Nr. 15 (išskyrus pastatų Nr. 3, 11 asbocementines stogų dangas, pastatų rekonstruotas angas; -; TRP 19; BR Nr. 11; FF Nr. 29.2-6; 2013 m.); Vytauto g. Š pusės atkarpos nuo Gedimino g. iki pastato Vytauto g. Nr. 18 (išskyrus pastatą Vytauto g. Nr. 10, jungtį tarp pastatų Vytauto g. Nr. 10 ir Nr. 12, pastatų Gedimino g. Nr. 1, Vytauto g. Nr. 4, Nr. 12, Nr. 16 rekonstruotas I a. angas, pastato Vytauto g. Nr. 4 rekonstruotą stogą, tūrinį stoglangį, dūmtraukį, pastato Nr. 12 silikatinį plytų mūro dūmtraukį, pastatų asbocementines stogų dangas; dalis fasadų apdailos ir puošybos elementų bei balkonų neišliko; -; TRP 17, 18; BR Nr. 25, 26; IKONOGN Nr. 18, 22, 23, 29, 33-35, 43, 46-48, 53-55, 58; FF Nr. 17.1, 2, 18.1-3, 19.1-4, 21.1, 2, 24.1-3; 2013 m.); Vytauto g. P pusės atkarpos nuo Piliakalnio g. iki pastato Vytauto g. Nr. 45 (išskyrus pastatą Nr. 39, pastatų Vytauto g. Nr. 15, Nr. 19 rekonstruotas I a. angas, pastato Vytauto g. Nr. 19 tūrinį stoglangį, pastato Vytauto g. Nr. 29 stogo antstatą, pastatų asbocementines stogų dangas, pastatų Vytauto g. Nr. 21, Nr. 31 dūmtraukius; pastato Vytauto g. Nr. 31 tūrinių stoglangių autentiškumui nustatyti nepakanka duomenų; -; TRP 18; BR Nr. 27, 28; IKONOGN Nr. 18, 22, 23, 53-55; FF Nr. 39.1-5, 13-15, 40.1, 2; 2013 m.); Gedimino g. R pusės atkarpos nuo Vytauto g. iki pastato Gedimino g. Nr. 41 (išskyrus pastatus Gedimino g. Nr. 3, 27, 31, pastato Gedimino g. Nr. 11 3 a. Š priestatą, pastatų rekonstruotas I a. angas, asbocementines stogų dangas, pastato Vytauto g. Nr. 19 II a. ir pastato Vytauto g. Nr. 35 mezonino rekonstruotas angas, pastatų Gedimino g. Nr. 5, 11, 19, 29 silikatinį plytų mūro dūmtraukius, pastato Gedimino g. Nr. 17 mezonino stačiakampį švieslangį, pastatų Gedimino g. Nr. 9, Nr. 17 tūrinius stoglangius; pastato Gedimino g. Nr. 5 tūrinio stoglangio autentiškumui nustatyti nepakanka duomenų; dalis fasadų puošybos elementų neišliko; -; TRP 16, 17; BR Nr. 21, 22, 24, 26; 58, 59; FF Nr. 14.1, 2, 5-7, 12, 23.1-3, 5, 6, 24.4-9; 2013 m.); Žuvų g. R pusės atkarpos tarp Vytauto ir Širvintų g. (išskyrus pastatų rekonstruotas I a. angas, asbocementines stogų dangas, pastatų Žuvų g. Nr. 5, Nr. 7 ir Nr. 9 silikatinį plytų mūro dūmtraukius; dalis fasadų puošybos elementų neišliko; -; TRP 17; BR Nr. 26, IKONOGN Nr. 18, 22, 23; FF Nr. 21.2-9; 2013 m.); Širvintų g. Š pusės atkarpos iš pastatų Širvintų g. Nr. 16, 18, 20 (išskyrus pastatų rekonstruotas cokolinio, I a. angas, laiptus, pastato Širvintų g. Nr. 20 asbocementinę stogo dangą; dalis fasadų puošybos elementų neišliko; -; TRP 17; BR Nr. 24, IKONOGN Nr. 18, 22, 23; FF Nr. 21.6, 22.1, 23,7, 8; 2013 m.);

7.2.2.9. dominantės - Švč. Dievo Motinos Globėjos (Pokrovo) sentikių cerkvė (35159) Paupio g. Nr. 5 ir buv. odų fabriko pagrindinis korpusas Paupio g. Nr. 13 (-; -; TRP 20; IKONOGN Nr. 27, 28; FF Nr. 0.1-3, 41.1-4; 2013 m.); Švč. Trejybės bažnyčia (2119) Kauno g. Nr. 1 (-; -; TRP 19; IKONOGN Nr. 43, 50; FF Nr. 0.26, 28.1, 2; 2013 m.); buv. sinagoga Vienuolyno g. Nr. 2 (-; -; TRP 17; IKONOGN Nr. 60; FF Nr. 27.1; 2013 m.); Šv. Petro ir Šv. Povilo bažnyčia ir varpinė (17240) Bažnyčios g. Nr. 8 (-; -; TRP 16; BR Nr. 23; IKONOGN Nr. 1-8, 10-19, 21-23, 29, 33-35, 63; FF Nr. 12.2, 17.5-7; 2013 m.); vandens bokštas Kauno g. (-; -; TRP 21; IKONOGN Nr. 52; FF Nr. 32.10; 2013 m.); gaisrinės bokštas (31799) Pilies g. (-; -; TRP 19; IKONOGN Nr. 36, 37; FF Nr. 33.12, 14; 2013 m.);

7.2.3. užstatymo bruožai - perimetriniam - posesijiniam užstatymui būdingas pastatų blokavimas palei sklypų ribas, suformuojant iš dalies uždara arba uždara kiemą. Perimetriniam - reguliariam užstatymui būdingas pastatų išdėstymas palei gatvės liniją, paliekant praėjimus-pravažiavimus tarp jų, kiemo pastatus derinant prie sklypo ribos. Perimetrinio - posesijinio, perimetrinio - reguliariaus užstatymo pagrindiniams pastatams būdinga: mūrinės, medinės sienų konstrukcijos, paaukštinti cokoliai dėl kintančio reljefo, dvišlaičiai, valminiai, pusvalminiai, mansardiniai stogai, dengti lygios skardos lakštų, rečiau - molio čerpių dangomis, tūriniai dvišlaičiai, pusapskričiai stoglangiai, raudonų plytų mūro dūmtraukiai, puošnūs geometrinių, plastiškų formų frontonai, balkonai su metalinėmis tvorelėmis, įvažiavimų arkos. Mūriniai fasadai tinkuoti arba netinkuoti, puošti sudėtingo profilio karnizais, modifikuotų geometrinių formų puskolonėmis, piliastrais, nišomis, apvadais, traukomis, kampų rustais. Mediniams pastatams būdingi uždari prieangiai-verandos, fasadai apkalti lentelėmis. Sodybiniam, sodybiniam - perimetriniam užstatymui būdingas sklypo užstatymas gyvenamosios ir ūkinės paskirties pastatais, gyvenamuosius namus ilguoju arba galiniu fasadu išdėstant palei gatvės liniją, atitraukiant nuo jos arba suformuojant sodybą kvartalo gilumoje. Ūkiniai pastatai dažniausiai išdėstomi po 1-2 sklypo gale. Sodybiniam, sodybiniam - perimetriniam užstatymui būdingi mediniai, rečiau mūriniai gyvenamieji pastatai dvišlaičiais, valminiais, pusvalminiais, mansardiniais stogais, dengtais lygios skardos lakštų danga. Būdingi stoginėliai, netinkuoti raudonų plytų mūro dūmtraukiai,

Dokumento žymuo	LAPAS	LAPŲ	LAIDA
P2409-XX-TDP-PP_AR	18	33	0



fasadų apkalimas lentelėmis, langinės, kukli drožyba. Būdingas pastatų pritaikymas prie reljefo. Ūkinės paskirties statiniai nedidelio tūrio, medinių, mūrinių konstrukcijų, su dvišlaičiais, vienšlaičiais stogais. Dešiniojo Šventosios upės kranto centrinės dalies užstatymui būdingos tašytų akmenų blokų atraminės sienelės, kiemų arkiniai vartai, tilteliai, siauros gatvelės, praėjimai, skersgatviai tarp kvartalų. Išskirtinos vingiuotos gatvelės, kurių atsiradimą lėmė Ukmergėlės ir Sakalupio upelių trasos ir šlaitai - tai Pirties, Molėtų, Utenos, Piliakalnio, Kranto, Kalvių, Darbininkų, Kurklių, Kalkių, Daržų, Virėjų ir Amatininkų g. (-; -; TRP; IKONOG Nr. 18, 27-64; FF Nr. 0.1-24, 2.1-9, 14-18, 3.1-10, 4.1-3, 5.1-16, 6.1-8, 7.1-7, 8.1-4, 9.1-7, 10.1-15, 11.1-6, 12.1-7, 13.1-17, 14.1-34, 15.1-8, 16.1-7, 17.1-3, 8-20, 18.1-9, 19.1-11, 20.1-7, 21.1-14, 22.1-6, 23.1-3, 5-12, 24.1-15, 25.1-19, 26.1-3, 6-13, 27.1-8, 11-14, 28.1-3, 5-13, 29.1-9, 30.1-9, 31.1, 4-7, 32.1-17, 20-29, 33.1-5, 7-19, 34.4-20, 24, 26, 27, 35.3-12, 36.1-14, 16, 17, 37.1, 3-7, 9-11, 38.1-4, 6, 7, 39.1-33, 40.1-7, 41.5-20, 42.1-8, 10-12, 45.1-6, 46.1-3, 47.1-6, 48.1-11, 49.1, 2, 4-6, 50.4, 51.2, 52.1-5, 53.1-8, 54.1-8, 55.1-5, 56.1-4, 57.1-14, 58.1-3, 59.1-4, 60.1-5, 61.1-5, 62.1-3, 63.3, 64.1-7, 65.1-5; 2013 m.);

7.5. Faktai apie svarbias visuomenės, kultūros ir valstybės istorijos asmenybes, įvykius - pirmasis Ukmergės (iki Pirmojo pasaulinio karo oficialiai vadintos Vilkmmerge) paminėjimas rašytiniuose šaltiniuose yra 1333 m. Vartbergės kronikoje, kurioje rašoma, kad Livonijos ordino magistras buvo ir kovėsi prie „Vilkenberge“. Tuo metu buvo užpulta miesto centre esančio piliakalnio medinė Ukmergės pilis, kurią dar ne kartą vėliau puolė ir vietovę niokojo kalavijuočiai. Paskutinį kartą pilis sudeginta 1391 m. Vytauto ir Jogailos kovų metu. Palankios sąlygos gyvenvietei kurtis susidarė po 1392 m. Jos užuomazgai, spartesnei plėtrai įtakos turėjo administracijos ir teismų būstinės su valdovui asmeniškai priklausančiu dvaru, vietininko buveine bei didžiulės parapijos centro įkūrimas. Mieste kirtosi Varšuvos-Peterburgo bei Vilniaus-Liepojos prekybos keliai. Pirminė gyvenvietė 1392 -1435 m. pradėjo formuotis rytinėje aukštumos dalyje, kairiajame Ukmergėlės upelio krante. Gyvenvietės plėtra vyko savaimingai, statybos nebuvo reglamentuojamos. Tik pradėjusią kurtis gyvenvietę ir pilį piliakalnyje 1435 m. sunaikino kunigaikščio Švitrigailos ir jo sąjungininkės Livonijos ordino riterių kariuomenė. XV a. pradžioje, ant dabartinio Pilies kalno buvo pastatyta mūrinė pilis, kuri galutinai sunyko XVIII a. pab. Po 1435 m. karo, valdovo dvaro sodyba pastatyta aukščiausioje vietoje, Pilies kalne. Čia tarp dvaro sodybos ir Sakalupio upelio buvo nužymėta nauja seniūno valdoma gyvenvietė. Ukmergė buvo vienas iš svarbių istorinės Deltuvos žemės centrų. Deltuvai netenkant strateginės reikšmės, Ukmergė augo ir stiprėjo. XV a. I p. miestui suteikiamos Magdeburgo teisės. 1486 m. sudarytame miestų ir miestelių mokesčių sąrašė Vilkmergė pirmą kartą buvo įvardinta kaip miestas, po 1566 m. administracinės reformos tapo Vilniaus vaivadijos Ukmergės pavieto centru. XVI a. vid. Ukmergėje jau buvo vaitas - turėjo miestietišką savivaldą. Ukmergė stipriai nukentėjo nuo 1655 m. vykusio Rusijos ir Švedijos kariuomenių karo veiksmų ir vėliau sekusių maro ir bado, taip pat 1701 - 1709 m. visame krašte vykusio Šiaurės karo. 1787 m. miestas 4 kartus degė. 1792 m. suteiktos miesto teisės. 1796 m. Vilkmergė tapo vienu iš Rusijos imperijos Lietuvos gubernijos apskrities centrų. Tuo metu nedidelis provincijos miestelis su 1669 gyventojais, iš kurių 81% buvo žydai, pradėjo stabiliai augti. 1870 m. caro patvirtintas miesto plėtros planas tapo pagrindiniu, perspektyviniu planavimo dokumentu, kuris reguliavo miesto teritorijų planavimą ir statybas. Šio plano principinių sprendinių buvo laikomasi iki 1940 m. 1877 m. Ukmergė vėl kentėjo nuo kilusių gaisrų. Tuomet išdegė beveik visas miestas. Miestui atsistačius, vėl ėmė klestėti amatai, prekyba, veikė 3 plytinės, spirito varykla, 8 odos dirbtuvės, mokykla, ligoninės. Dar kartą Ukmergės miesto plėtrą stabdė I pasaulinis karas, po kurio gyventojų skaičius sumažėjo 40%, sudegė daug pastatų, tiltas per Šventąją. Tarpukariu Ukmergė buvo apskrities centras ir miestas su apskrities teisėmis. 1935 m. patvirtintos II eilės miesto teisės. II pasaulinio karo metu miestas vėl nukentėjo - sugriauta nemažai pastatų centrinėje miesto dalyje, tiltas per Šventąją. 1946 m. rugpjūčio 3 d. Ukmergė tapo apskrities pavaldumo miestu. Po karo tapo rajono centru, veikė linų fabrikas, mašinų, remonto mechaninė gamykla, baldų, siuvimo, odos ir avalynės fabrikai, koklių, medienos apdirbimo įmonės.



9. Bendrieji sprendiniai

Lankantis sklype ryškiai pasimatė dvi kardinaliai skirtingos zonos: viršutinis šlaitas, einantis palei gyventojų sklypus bei periodiškai apsemta upės pakrantė, kuri ir be apsemtimų lieka drėgna ir nelabai praeinama. Būtent antroji zona yra ypač svarbi biologinės įvairovės išsaugojimui bei Natura 2000. Ji taip pat tikslingai apeinama dėl apsemtimo ir nestabilaus grunto. Dėl šių priežasčių pagrindinė tako trasa projektuojama tik viršutiniame šlaite (kur tai leidžia reljefas). Link upės dabar pramintų takų vietose veda 20 - 60 cm aukščio pakeltas cinkuotų presuotų grotelių takas. Tako aukščio intervalas parinktas tikslingai – jis užtikrins sėkmingą ir saugų vietos gyvūnų judėjimą bei maksimaliai leis nepažeisti augančių medžių šaknų, bet nereikalaus papildomų turėklų įrengimo, kurie vizualiai terštų aplinką bei užstotų vaizdą į upę. Pasirinkta medžiaga vizualiai pranyks vešliame augmenijos fone, vietomis savaime išlįs pro taką, taip pat leis laisvai vietomis pro jį augti. To siekiame norėdami sutelkti visą dėmesį į vaizdingą vietos aplinką. Taškai, kur dabar matomas gyventojų patekimas prie upės yra papildomi mažosios architektūros elementais (pikniko stalais, suolais, šiukšliadėžėmis). Taip jau dabar gyventojų naudojamos vietos taps dar patogesnės. Apsilankymo objekte metu, keliose vietose pasimatė itin gražūs vaizdai į upę, jose numatomi suolai. Kitos upės pusės sprendiniai yra funkciškai analogiški. Kadangi šioje pusėje didelę dalį užima medžiais tankiai apaugęs plotas – takas yra 1,5 m. pločio. Šioje pusėje yra potencialių paprastųjų tulžių perimviečių, jos bus maksimaliai apeinamos.

Dokumento žymuo	LAPAS	LAPŲ	LAIDA
P2409-XX-TDP-PP_AR	19	33	0



10. Bendrieji analogai

Eil. Nr.	Analogo fotofiksacija	Analogo paaiškinimas
1.		<ul style="list-style-type: none">• Ažūrinės trinkelės automobilių stovėjimo aikštelėje.
2.		<ul style="list-style-type: none">• Pakeltas metalinių grotelių takas, kuris vizualiai dalinai pasislėps tarp augalų;• Tinkamiausias sprendimas siekiant esamų medžių išsaugojimo;• Nereikalauja papildomos priežiūros žiemos metu;• Ant paviršiaus nesusidaro balos;

Dokumento žymuo

P2409-XX-TDP-PP_AR

LAPAS

20

LAPŲ

33

LAIDA

0



Eil. Nr.	Elemento pavadinimas	Elemento fotofiksacija	Paskirtis	Elemento charakteristika
1.	Betoninė trinkelė (Privaloma naudoti tokį arba analogišką elementą)		Projektuojama pėsčiųjų takų danga;	<ul style="list-style-type: none">Spalva: betono;Matmenys: 200x100x80 (mm);
2.	Betoninė ažūrinė trinkelė (Privaloma naudoti tokį arba analogišką elementą)		Projektuojamo praėjimo per pliažą danga.	<ul style="list-style-type: none">Spalva: šviesi betono;Matmenys: 600x400x80 (mm);
3.	Cinkuotos presuotos grotelės (privaloma naudoti tokį arba analogišką gaminį)		Projektuojama pakeltų takų danga;	<ul style="list-style-type: none">Cinkuoto plieno konstrukcija;Spalva: natūrali cinkuoto plieno;Akių dydis: 34 x 11 mm;
4.	Granito skalda (privaloma naudoti tokį arba analogišką gaminį)		Projektuojama pėsčiųjų takų danga;	<ul style="list-style-type: none">Spalva: vidutinė pilka;Frakcija 2-5mm;



5.	Medienos kompozito lentos (privaloma naudoti tokį arba analogišką gaminį)		Projektuojama pėsčiųjų takų ir laiptų danga;	<ul style="list-style-type: none">Spalva: tikslinama techninio projekto metu;
6.	Asfalto danga (privaloma naudoti tokį arba analogišką gaminį)		Projektuojamas privažiuojamas prie automobilių stovėjimo aikštelės	<ul style="list-style-type: none">Spalva: pilka asfalto

12. Mažosios architektūros elementai

Eil. Nr.	Elemento pavadinimas	Elemento fotofiksacija	Elemento charakteristika
1.	Suolas be atlošo (privaloma naudoti tokį arba analogišką gaminį)		<ul style="list-style-type: none">Medžiaga: plienas, aukšto slėgio laminatas;Spalva: tikslinama techninio projekto metu;

Dokumento žymuo	LAPAS	LAPŲ	LAIDA
P2409-XX-TDP-PP_AR	23	33	0



2.	Suolas su atlošu (privaloma naudoti tokį arba analogišką gaminį)		<ul style="list-style-type: none">• Medžiaga: plienas, aukšto slėgio laminatas;• Spalva: tikslinama techninio projekto metu;
3.	Gultas (privaloma naudoti tokį arba analogišką gaminį)		<ul style="list-style-type: none">• Medžiaga: plienas, ryžių lukštų kompozitas;• Spalva: tikslinama techninio projekto metu;
4.	Pikniko stalas (privaloma naudoti tokį arba analogišką gaminį)		<ul style="list-style-type: none">• Medžiaga: plienas, aukšto slėgio laminatas;• Spalva: tikslinama techninio projekto metu;

Dokumento žymuo	LAPAS	LAPŲ	LAIDA
P2409-XX-TDP-PP_AR	24	33	0



<p>5. Šiukšliadėžė (privaloma naudoti tokį arba analogišką gaminį)</p>		<ul style="list-style-type: none">• Medžiaga: cinkuotas miltelinis būdi dažytas plienas;• Spalva: tikslinama techninio projekto metu;
<p>6. Dviračių stovas (privaloma naudoti tokį arba analogišką gaminį)</p>		<ul style="list-style-type: none">• Galvanizuotas plienas;• Aukštis – 79 cm;• Ilgis – 180 cm.• Prie vieno galima statyti 6 dviračius.

Dokumento žymuo	LAPAS	LAPŲ	LAIDA
P2409-XX-TDP-PP_AR	25	33	0



7.	Apsauginis stulpelis (privaloma naudoti tokį arba analogišką gaminį)		<ul style="list-style-type: none">• Galvanizuotas plienas;• Aukštis – 90 cm;• Skersmuo – 7,6 cm.
8.	Žemos sūpynės (privaloma naudoti tokį arba analogišką gaminį)		<ul style="list-style-type: none">• Medžiaga: plienas, virvė;• Spalva: tikslinama techninio projekto metu;• Aukštis: 150 cm;• Plotis: 245 cm.
9.	Persirengimo kabina (privaloma naudoti tokį arba analogišką gaminį)		<ul style="list-style-type: none">• Matmenys: 2,48x1,68;• Pritaikyta ŽN;• Medžiagos: plienas ir medis.

Dokumento žymuo	LAPAS	LAPŲ	LAIDA
P2409-XX-TDP-PP_AR	26	33	0



<p>10.</p>	<p>Aukštos sūpynės (privaloma naudoti tokį arba analogišką gaminį)</p>		<ul style="list-style-type: none">• Medžiaga: plienas, virvė;• Spalva: tikslinama techninio projekto metu;• Aukštis: 583 cm;• Plotis: 380 cm.
<p>11.</p>	<p>Šviestuvai (privaloma naudoti tokį arba analogišką gaminį)</p>		<ul style="list-style-type: none">• Parkinio tipo šviestuvai;• Spalva: juoda, atspalvis;• Tikslinamas techninio projekto metu.



Dokumento žymuo	LAPAS	LAPŲ	LAIDA
P2409-XX-TDP-PP_AR	27	33	0



13. Augalai

Projekte būtų naudojami išimtinai tik natūralią Lietuvos gamtą rezonuojantys augalai. Visi jie parinkti taip, kad galėtų sėkmingai atlaikyti potvynius. Naudojamų krūmų pagrindą sudaro karklai, jie parinkti ne tik dėl natūralaus paplitimo Lietuvoje, potvynių atlaikymo, bet taip dėl tinkamumo paukščiams perėti bei itin svarbaus mitybinio augalo laukinėms bitėms. Jie būtų naudojami tik estetiškai pagerinti vaizdą, jokių būdu nedengiant vaizdo į upę.

Žolinių augalų sodinimas numatomas negrupuojant jų į griežtus gėlynų plotus. Jais būtų praturtinamos natūralios upės pakrantės pievos. Visi žoliniai augalai natūraliai auga Lietuvoje ir yra itin svarbūs biojvairovės gausinimui.

Eil. Nr.	Elemento pavadinimas	Elemento fotofiksacija	Elemento charakteristika
1.	Pinus sylvestris (Paprastoji pušis) (privaloma naudoti tokį augalą)		<ul style="list-style-type: none">• 30 m. aukščio medis;• Vietinis Lietuvos augalas.
2.	Cornus sericea 'Flaviramea' (Palaipinė sedula) (privaloma naudoti tokį augalą)		<ul style="list-style-type: none">• 1,5 m. aukščio krūmas;• Vietinio Lietuvos augalo veislė;• Žiemą turi ryškiai salotines šakas.

Dokumento žymuo

P2409-XX-TDP-PP_AR

LAPAS

28



LAPŲ

33

LAIDA





0



3.	Cornus mas (Geltonžiedė sedula) (privaloma naudoti tokį augalą)		<ul style="list-style-type: none">• 5-12 m. aukščio krūmas/medelis;• Vietinio Lietuvos augalo veislė;• Žydi labai anksti (kovą).
4.	Cornus alba ,Kesselringijii' (Baltoji sedula) (privaloma naudoti tokį augalą)		<ul style="list-style-type: none">• 1,5 m. aukščio krūmas;• Vietinio Lietuvos augalo veislė;• Žiemą turi tamsiai raudonas, beveik juodas šakas.



Dokumento žymuo	LAPAS	LAPŲ	LAIDA
P2409-XX-TDP-PP_AR	29	33	0



5.	Frangula alnus (Paprastasis šaltekšnis) (privaloma naudoti tokį augalą)	 	<ul style="list-style-type: none">• 3-6 m. aukščio krūmas;• Vietinis Lietuvos augalas;• Itin svarbus bioįvairovės skatinimui: Žiedai labai nektaringi, juos lanko apdulkinantys vabzdžiai, Vaisiai – svarbus maistas paukščiams, ypač strazdams,• Yra vienintelis citrinuko mitybinis augalas.
6.	Iris pseudacorus (Geltonasis vilkdalgis) (privaloma naudoti tokį augalą)		<ul style="list-style-type: none">• 0,7 m. aukščio žolinis augalas;• Vietinis Lietuvos augalas;
7.	Acorus calamus (Balinis ajeras) (privaloma naudoti tokį augalą)		<ul style="list-style-type: none">• 1 m. aukščio žolinis augalas;• Vietinis Lietuvos augalas;



Dokumento žymuo	LAPAS	LAPŲ	LAIDA
P2409-XX-TDP-PP_AR	30	33	0



8.	filipendula ulmaria (Pelkinė vingionykštė) (privaloma naudoti tokį augalą)		<ul style="list-style-type: none">• 1,5 m. aukščio žolinis augalas;• Vietinis Lietuvos augalas;• Labai aromatinga, vaistinis ir kulinarinis augalas.
9.	Sagittaria sagittifolia (Strėlialapė papliauška) (privaloma naudoti tokį augalą)		<ul style="list-style-type: none">• 1 m. aukščio žolinis augalas;• Vietinis Lietuvos augalas;



Dokumento žymuo	LAPAS	LAPŲ	LAIDA
P2409-XX-TDP-PP_AR	31	33	0



10.	Trollius europaeus (Paprastasis burbulis) (privaloma naudoti tokį augalą)		<ul style="list-style-type: none">• 0,9 m. aukščio žolinis augalas;• Vietinis Lietuvos augalas;
11.	Epipactis palustris (Pelkinis skiautalūpis) (privaloma naudoti tokį augalą)		<ul style="list-style-type: none">• 0,5 m. aukščio žolinis augalas;• Vietinis Lietuvos augalas;

Dokumento žymuo	LAPAS	LAPŲ	LAIDA
P2409-XX-TDP-PP_AR	32	33	0



12.	Iris sibirica var. alba (Sibirinis vilkdalgis) (privaloma naudoti tokį augalą)		<ul style="list-style-type: none">• 1 m. aukščio žolinis augalas;• Vietinis Lietuvos augalas;
13.	Juncus effusus (Kėstasis vikšris) (privaloma naudoti tokį augalą)		<ul style="list-style-type: none">• 1,2 m. aukščio žolinis augalas;• Vietinis Lietuvos augalas;

Dokumento žymuo	LAPAS	LAPŲ	LAIDA
P2409-XX-TDP-PP_AR	33	33	0

IŠTRAUKA IŠ ŽEMĖLAPIO M 1:10 000

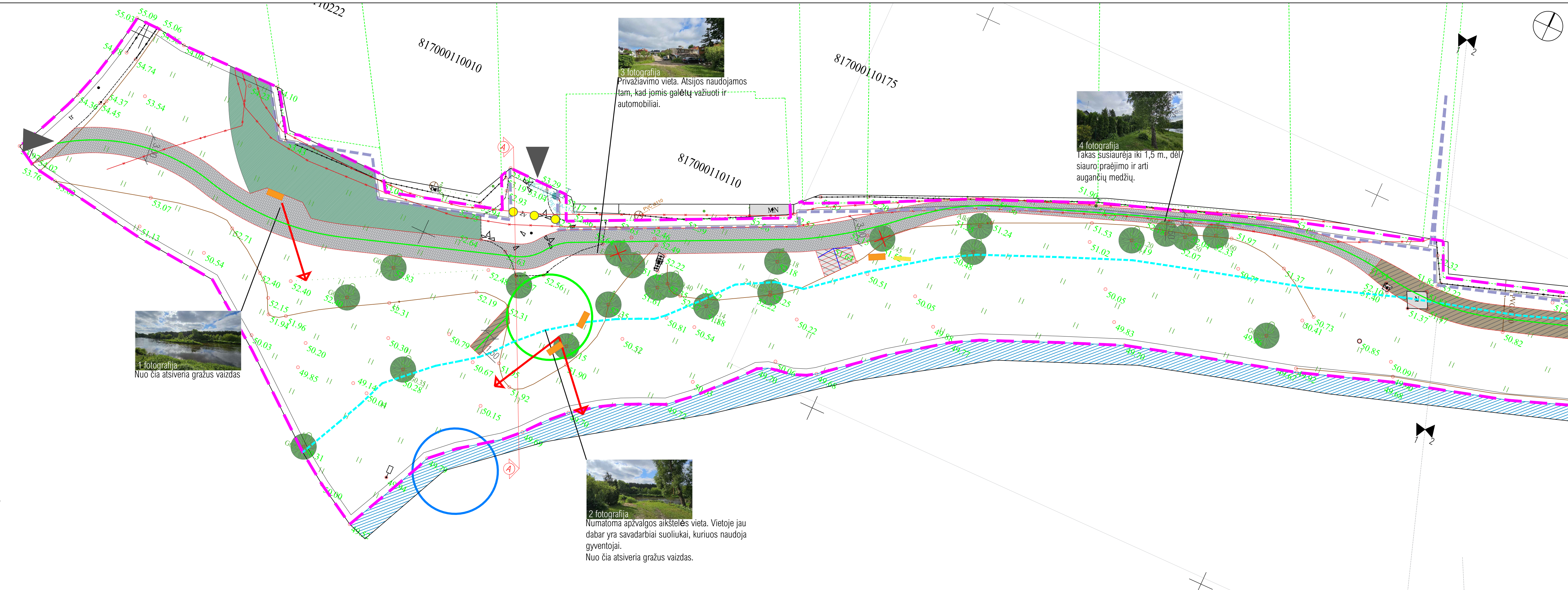


IŠTRAUKA IŠ ŽEMĖLAPIO M 1:20 000

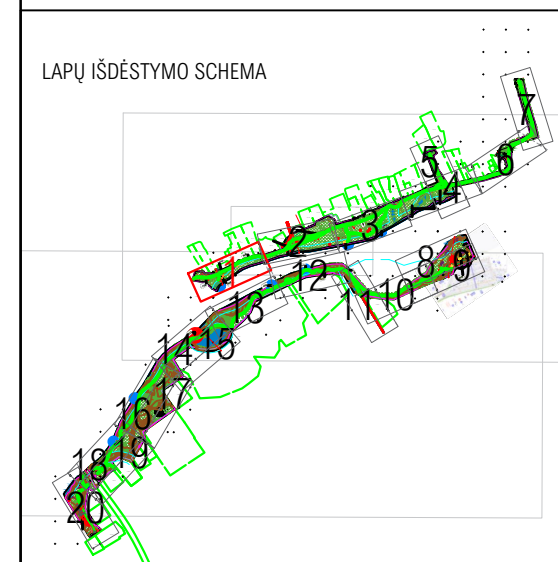


■ PROJEKTUOJAMOS VIETOS RIBOS

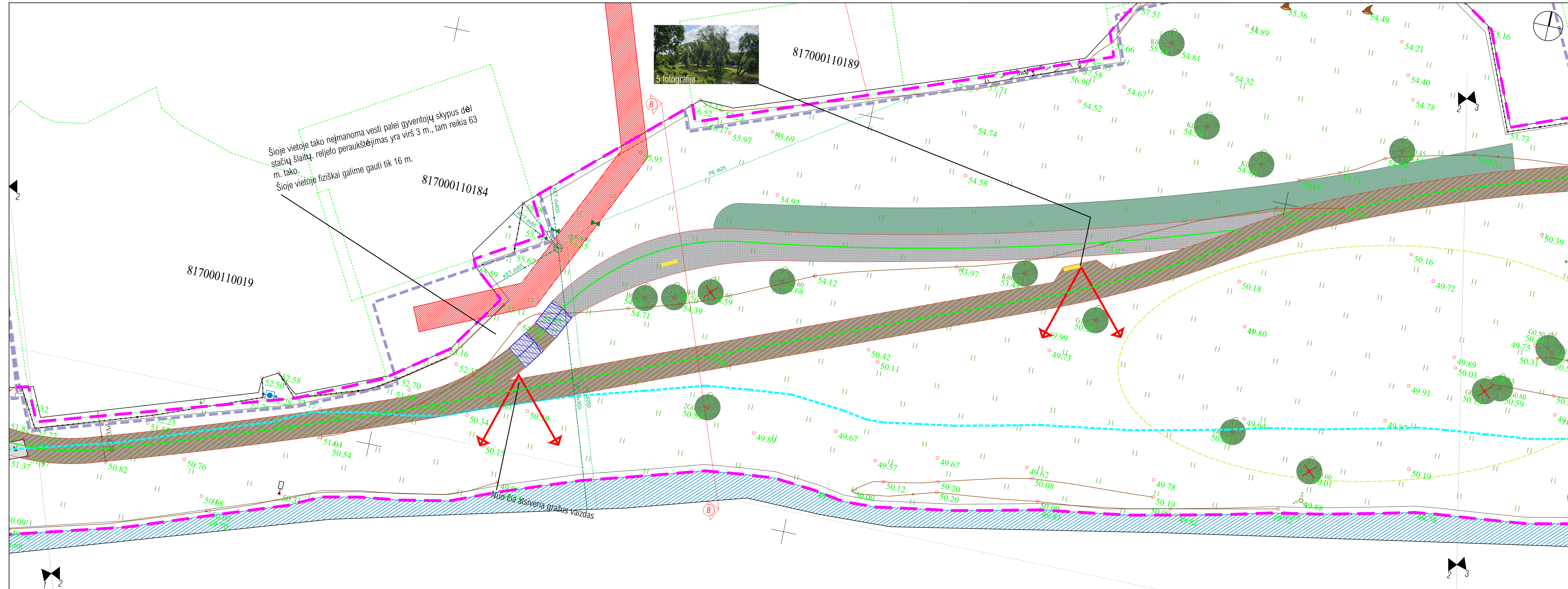
0	2024	Statybos leidimui ir konkursui			
Laida	Data	Laidos statusas keitimo priežastis (jei taikoma)			
Kval. patv. dok. Nr.			KOMPLEKSAS/PROJEKTO PAVADINIMAS Šventosios pakrantės, abejuose upės pusėse, tarp Vilniaus g. tilto ir pėsčiųjų tilto Ukmergėje sutvarkymo projektas ir naujų inžinerinių statinių (takų) statyba		
13931	SPV	M. Gaigalas		Projektinių pasiūlymų dalis	
23861	SPDV	M. Gaigalas			
	ARCH	S. Gaigalaitė			
	ARCH	M. Meštaras			
	ARCH	G. Grigaitė		DOKUMENTO PAVADINIMAS	
				Situacijos schema	Laida
					0
LT	STATYTOJAS IR (ARBA) UŽSAKOVAS		DOKUMENTO ŽYMUO		Lapas
	Ukmergės rajono savivaldybės administracija		P2409-XX-PP_B-01		Lapų
					1
					1



SUTARTINIAI ŽYMĖJIMAI					
	DARBŲ RIBA		PROJEKTUOJAMI AŽŪRINIŲ TRINKELIŲ TAKAI		IŠRAIŠKINGŲ VAIZDŲ KRYPTIS
	SKLYPŲ RIBOS		PROJEKTUOJAMA ATSIŪJŲ TAKAI		GYVENTOJŲ NAUDOJAMAS PRAVAŽAVIMAS/ BŪSIMAS SERVITUTAS
	SKLYPŲ APSAUGOS ZONA (1 M.)		PROJEKTUOJAMA ASFALTO DANGA		PROJEKTUOJAMŲ METALINIŲ LAIPTŲ VIETA
	ESAMI LAPUOČIAI MEDŽIAI		PROJEKTUOJAMA MEDŽIO KOMPOZITO DANGA		LAIPTŲ LIPIMO KRYPTIS
	ESAMI SPYGLIUOČIAI MEDŽIAI		PROJEKTUOJAMI LIETPŲ TURĖKLAI		PROJEKTUOJAMŲ LIETPŲ VIETA SU TURĖKLAIS
	ESAMI KRŪMŲNŲ PLOTAI		SUOLAS BE ATLOŠO		ŽEMOS SŪPYNĖS
	NAUJAI PROJEKTUOJAMI MEDŽIAI		SUOLAS SU ATLOŠU		AUKŠTOS SŪPYNĖS
	PROJEKTUOJAMI KRŪMŲNŲ PLOTAI		GULTAS		PERSIRENGIMO KABINA
	KERTAMI MEDŽIAI		PIKNIKO STALAS		KRYPRODĖ
	PJŪVIO VIETA		ŠIUKŠLIADĖŽĖ		MAUDYKLŲ ZONOS
	IĖJIMŲ VIETOS		DVIRAČIŲ STOVAS		APŽVALGOS AIKŠTELĖS
	PROJEKTUOJAMI PAKELTI METALINIŲ GROTELIŲ TAKAI		APSAUGINIS STULPĖLIS		POTENCIALIOS TULŽIŲ PERIMVIETĖS
	PROJEKTUOJAMI BETONINIŲ TRINKELIŲ TAKAI		IŠRAIŠKINGOS GAMTINĖS ZONOS		PAVIŠNIO VANDENS TELKINIO PAKRANTĖS APSAUGOS JUOSTA IR ZONA

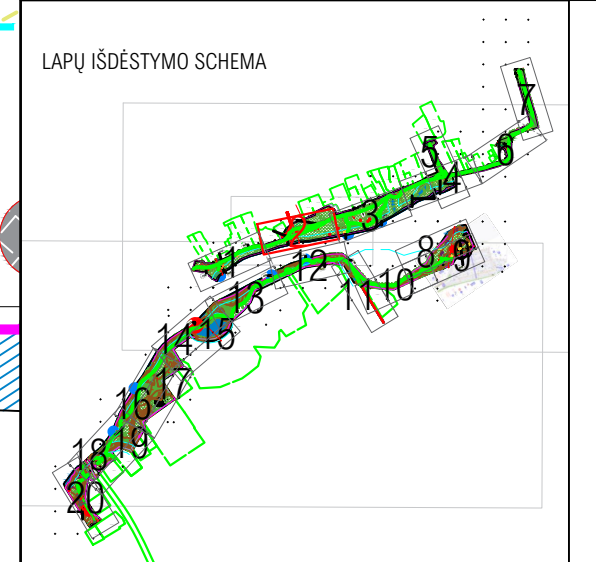


0	2024	Statybos leidimui ir konkursui	
Laida	Data	Laidos statusas keitimo priežastis (jei taikoma)	
Kval. patv. dok. Nr.	KOMPLEKSAS/PROJEKTO PAVADINIMAS		
13931	SPV	M. Gaigalas	Sventosios pakranės, abejuose upės pusėse, tarp Vitniaus g. tilto ir pėsčiųjų tilto Ukmėrgės subvarkymo projektas ir naujų inžinerinių statinių (takai) statyba
23861	SPDV	M. Gaigalas	
	ARCH	S. Gaigalaitė	Projektinių pasiūlymų dalis
	ARCH	M. Meštaras	
			DOKUMENTO PAVADINIMAS
			Bendra sklypo schema M 1:250
			Laida
			0
LT	STATYTOJAS IR (ARBA) UŽSAKOVAS	DOKUMENTO ŽYMŲJ	
	Ukmėrgės rajono savivaldybės administracija	P2409-XX-PP_B-02	Lapas Lapų
			1 20



SUTARTINIAI ŽYMĖJIMAI

	DARBŲ RIBA		PROJEKTUOJAMI AŽŪRINIŲ TRINKELIŲ TAKAI		IŠRAIŠKINGŲ VAIZDŲ KRYPTIS
	SKLYPŲ RIBOS		PROJEKTUOJAMA ATSIŪJŲ TAKAI		GYVENTOJŲ NAUDOJAMAS PRAVAŽIAVIMAS/ BŪSIMAS SERVIDUTAS
	SKLYPŲ APSAUGOS ZONA (1 M.)		PROJEKTUOJAMA ASFALTO DANGA		PROJEKTUOJAMŲ METALINIŲ LAIPTŲ VIETA
	ESAMI LAPUŪČIAI MEDŽIAI		PROJEKTUOJAMA MEDŽIO KOMPOZITO DANGA		LAIPTŲ LIPIMO KRYPTIS
	ESAMI SPYGLIUŪČIAI MEDŽIAI		PROJEKTUOJAMI LIEPTŲ TURĖKLAI		PROJEKTUOJAMŲ LIEPTŲ VIETA SU TURĖKLAIS
	ESAMI KRŪMŲNŲ PLOTAI		SUOLAS BE ATLOŠO		ŽEMOS SŪPYNĖS
	NAUJAI PROJEKTUOJAMI MEDŽIAI		SUOLAS SU ATLOŠU		AUKŠTOS SŪPYNĖS
	PROJEKTUOJAMI KRŪMŲNŲ PLOTAI		GULTAS		PERSIRENGIMO KABINA
	KERTAMI MEDŽIAI		PIKNIKO STALAS		KRYPRODĖ
	PJŪVIO VIETA		ŠIUKŠLIADĖŽĖ		MAUDYKLŲ ZONOS
	IĖJIMŲ VIETOS		DVIRAČIŲ STOVAS		APŽVALGOS AIKŠTELĖS
	PROJEKTUOJAMI PAKELTI METALINIŲ GROTELIŲ TAKAI		APSAUGINIS STULPELIS		POTENCIALIOS TULŽIŲ PERIMVIETĖS
	PROJEKTUOJAMI BETONINIŲ TRINKELIŲ TAKAI		IŠRAIŠKINGOS GAMTINĖS ZONOS		PAVIRŠINIO VANDENS TELKINIO PAKRANTĖS APSAUGOS JUOSTA IR ZONA

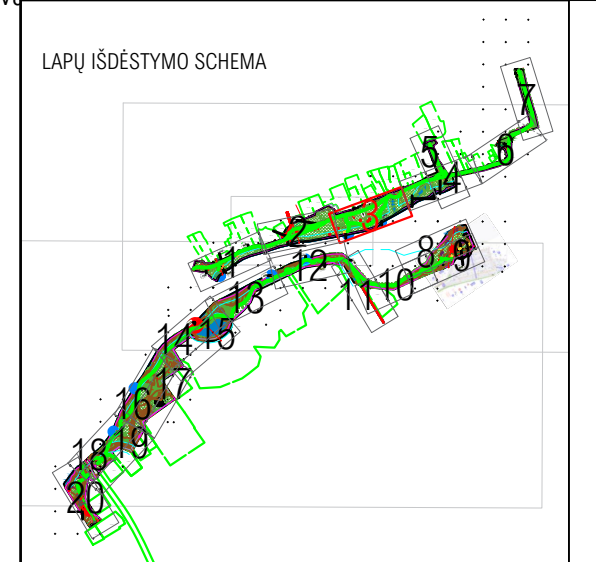


DOKUMENTO PAVADINIMAS		Laida
Bendra sklypo schema M 1:250		0
DOKUMENTO ŽYMAI		Lapas Lapų
P2409-XX-PP_B-02		2 20

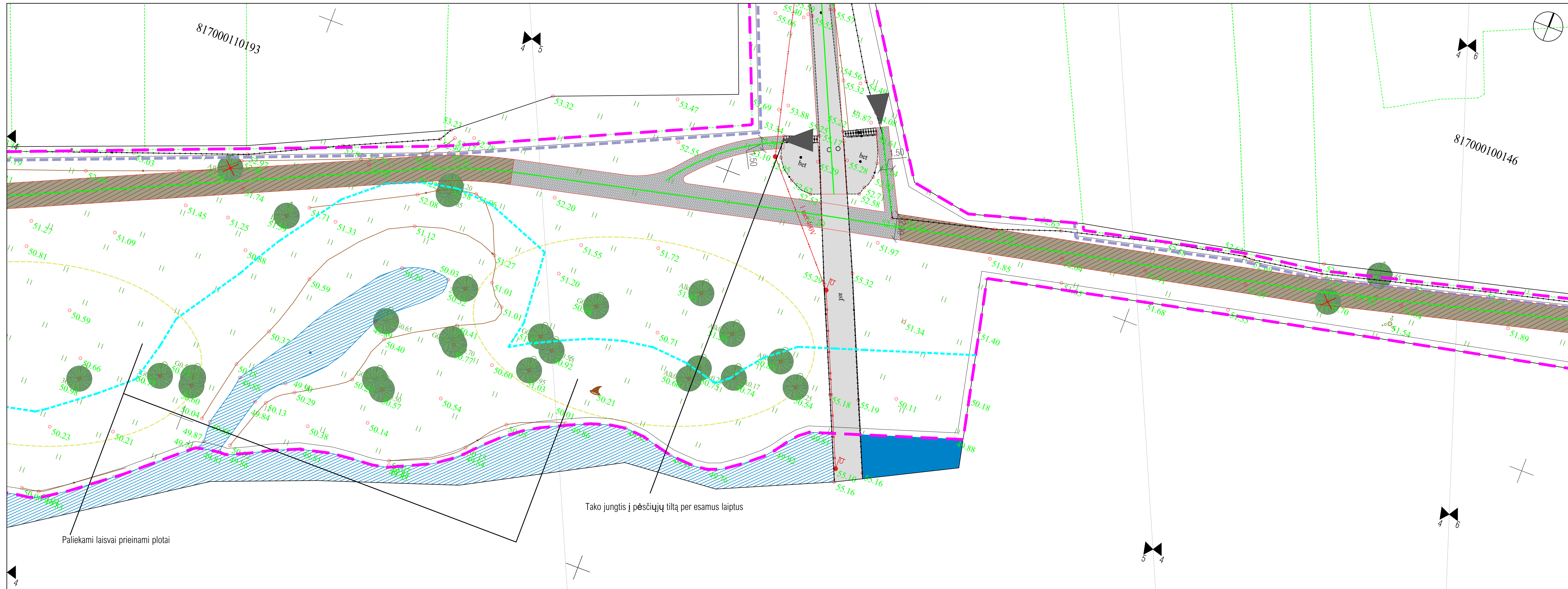


SUTARTINIAI ŽYMĖJIMAI

	DARBŲ RIBA		PROJEKTUOJAMI AŽŪRINIŲ TRINKELIŲ TAKAI		IŠRAIŠKINGŲ VAIZDŲ KRYPTIS
	SKLYPŲ RIBOS		PROJEKTUOJAMA ATSIŪJŲ TAKAI		GYVENTOJŲ NAUDOJAMAS PRAVAŽIAVIMAS/ BŪSIMAS SERVIDITAS
	SKLYPŲ APSAUGOS ZONA (1 M.)		PROJEKTUOJAMA ASFALTO DANGA		PROJEKTUOJAMŲ METALINIŲ LAIPTŲ VIETA
	ESAMI LAPUŪČIAI MEDŽIAI		PROJEKTUOJAMA MEDŽIO KOMPOZITO DANGA		LAIPTŲ LIPIMO KRYPTIS
	ESAMI SPYGLIUŪČIAI MEDŽIAI		PROJEKTUOJAMI LIETŲŲ TŪRĖKLAI		PROJEKTUOJAMŲ LIETŲŲ VIETA SU TŪRĖKLAIS
	ESAMI KRŪMŲNŲ PLOTAI		SUOLAS BE ATLOŠO		ŽEMOS SŪPYNĖS
	NAUJAI PROJEKTUOJAMI MEDŽIAI		SUOLAS SU ATLOŠU		AUKŠTOS SŪPYNĖS
	PROJEKTUOJAMI KRŪMŲNŲ PLOTAI		GULTAS		PERSIRENGIMO KABINA
	KERTAMI MEDŽIAI		PIKNIKO STALAS		KRYPRODĖ
	PJŪVIO VIETA		PIKNIKO STALAS		MAUDYKLŲ ZONOS
	IĖJIMŲ VIETOS		ŠIUKŠLIADŽĖ		APŽVALGOS AIKŠTELĖS
	PROJEKTUOJAMI PAKELTI METALINIŲ GROTELIŲ TAKAI		DVIRAČIŲ STOVAS		POTENCIALIOS TULŽIŲ PERIMVIETĖS
	PROJEKTUOJAMI BETONINIŲ TRINKELIŲ TAKAI		APSAUGINIS STULPĖLIS		PAVIRŠINIO VANDENS TELKINIO PAKRANTĖS APSAUGOS JUOSTA IR ZONA
	PROJEKTUOJAMI BETONINIŲ TRINKELIŲ TAKAI		IŠRAIŠKINGOS GAMTINĖS ZONOS		



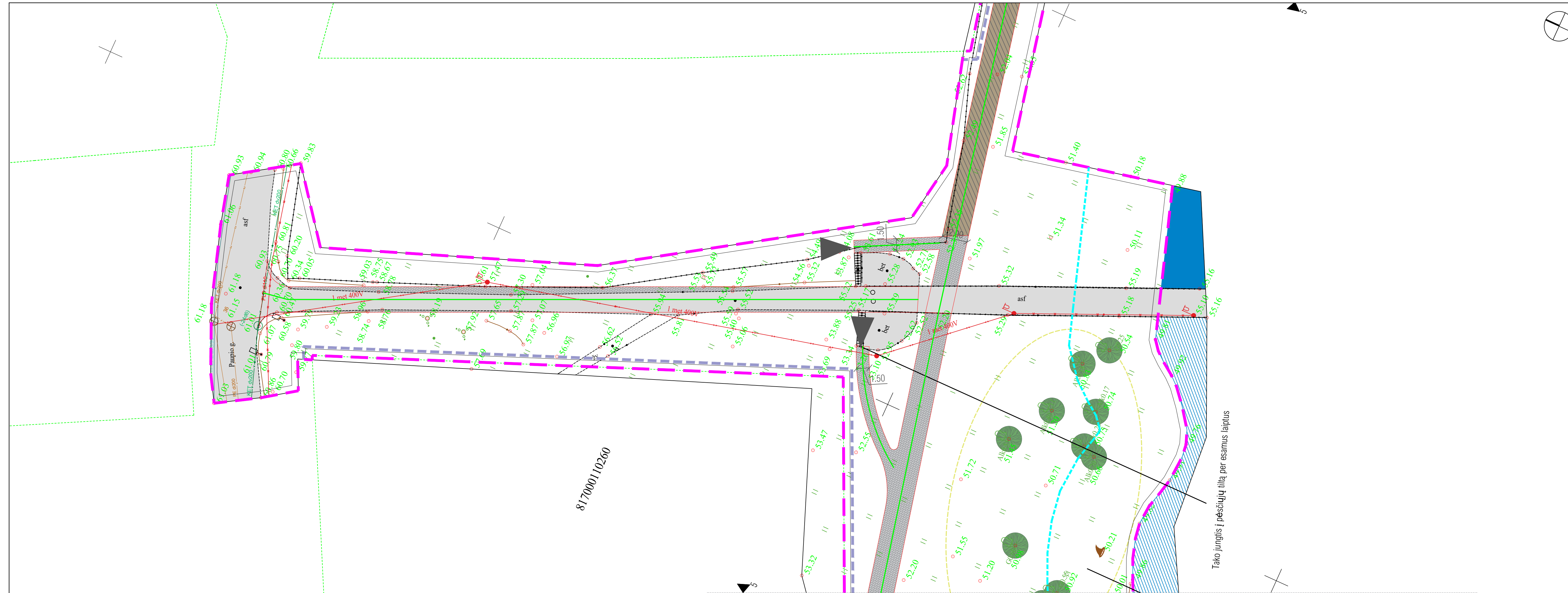
DOKUMENTO PAVADINIMAS	Bendra sklypo schema M 1:250	Laida	0
DOKUMENTO ŽYMĖJIMAS	P2409-XX-PP_B-02	Lapas	3
		Lapų	20



SUTARTINIAI ŽYMĖJIMAI					
	DARBŲ RIBA		PROJEKTUOJAMI AŽŪRINIŲ TRINKELIŲ TAKAI		IŠRAIŠKINGŲ VAIZDŲ KRYPTIS
	SKLYPŲ RIBOS		PROJEKTUOJAMA ATSIŪJŲ TAKAI		GYVENTOJŲ NAUDOJAMAS PRAVAŽIAVIMAS/ BŪSIMAS SERVITUTAS
	SKLYPŲ APSAUGOS ZONA (1 M.)		PROJEKTUOJAMA ASFALTO DANGA		PROJEKTUOJAMŲ METALINIŲ LAIPTŲ VIETA
	ESAMI LAPUOČIAI MEDŽIAI		PROJEKTUOJAMA MEDŽIO KOMPOZITO DANGA		LAIPTŲ LIPIMO KRYPTIS
	ESAMI SPYGLIUOČIAI MEDŽIAI		PROJEKTUOJAMI LIETPŲ TURĖKLAI		PROJEKTUOJAMŲ LIETPŲ VIETA SU TURĖKLAIS
	ESAMI KRŪMŲNŲ PLOTAI		SUOLAS BE ATLOŠO		ŽEMOS SŪPYNĖS
	NAUJAI PROJEKTUOJAMI MEDŽIAI		SUOLAS SU ATLOŠU		AUKŠTOS SŪPYNĖS
	PROJEKTUOJAMI KRŪMŲNŲ PLOTAI		GULTAS		PERSIRENGIMO KABINA
	KERTAMI MEDŽIAI		PIKNIKO STALAS		KRYPRODĖ
	PJŪVIO VIETA		ŠIUKŠLIADĖŽĖ		MAUDYKLŲ ZONOS
	IĖJIMŲ VIETOS		DVIRAČIŲ STOVAS		APŽVALGOS AIKŠTELĖS
	PROJEKTUOJAMI PAKELTI METALINIŲ GROTELIŲ TAKAI		APSAUGINIS STULPELIS		POTENCIALIOS TULŽIŲ PERIMVIETĖS
	PROJEKTUOJAMI BETONINIŲ TRINKELIŲ TAKAI		IŠRAIŠKINGOS GAMTINĖS ZONOS		PAVIŠNIO VANDENS TELKINIO PAKRANTĖS APSAUGOS JUOSTA IR ZONA

LAPŲ IŠDĖSTYMO SCHEMA		

DOKUMENTO PAVADINIMAS	Bendra sklypo schema M 1:250	Laida	0
DOKUMENTO ŽYMAI	P2409-XX-PP_B-02	Lapas	4
		Lapų	20

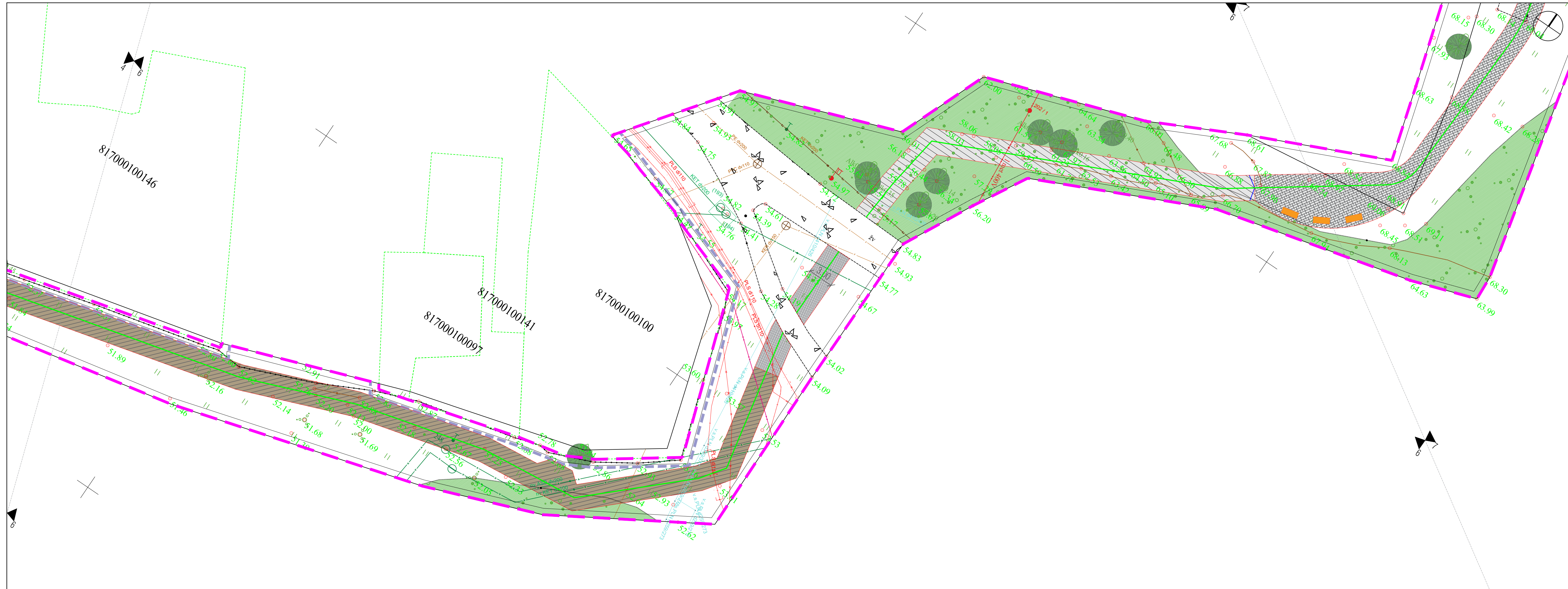


SUTARTINIAI ŽYMĖJIMAI

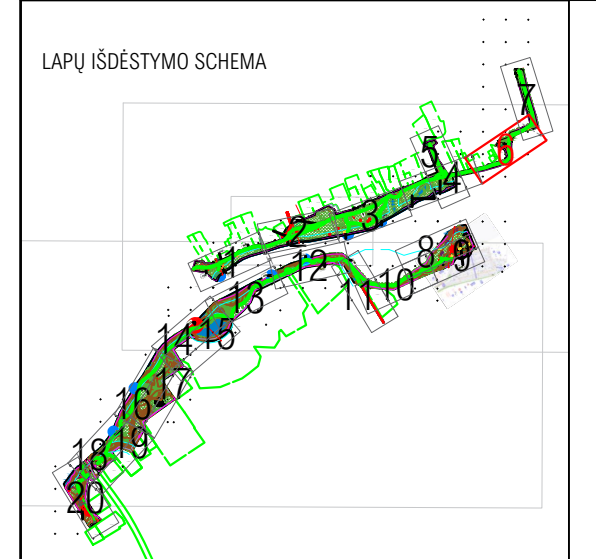
	DARBŲ RIBA		PROJEKTUOJAMI AŽŪRINIŲ TRINKELIŲ TAKAI		IŠRAIŠKINGŲ VAIZDŲ KRYPTIS
	SKLYPŲ RIBOS		PROJEKTUOJAMA ATSIŪJŲ TAKAI		GYVENTOJŲ NAUDOJAMAS PRAVAŽIAVIMAS/ BŪSIMAS SERVIDUTAS
	SKLYPŲ APSAUGOS ZONA (1 M.)		PROJEKTUOJAMA ASFALTO DANGA		PROJEKTUOJAMŲ METALINIŲ LAIPTŲ VIETA
	ESAMI LAPUOČIAI MEDŽIAI		PROJEKTUOJAMA MEDŽIO KOMPOZITO DANGA		LAIPTŲ LIPIMO KRYPTIS
	ESAMI SPYGLIUOČIAI MEDŽIAI		PROJEKTUOJAMI LIETPŲ TURĖKLAI		PROJEKTUOJAMŲ LIETPŲ VIETA SU TURĖKLAIS
	ESAMI KRŪMŲNŲ PLOTAI		SUOLAS BE ATLOŠO		ŽEMOS SŪPYNĖS
	NAUJAI PROJEKTUOJAMI MEDŽIAI		SUOLAS SU ATLOŠU		AUKŠTOS SŪPYNĖS
	PROJEKTUOJAMI KRŪMŲNŲ PLOTAI		GULTAS		PERSIRENGIMO KABINA
	KERTAMI MEDŽIAI		PIKNIKO STALAS		KRYPRODĖ
	PJŪVIO VIETA		ŠIUKŠLIADŽĖ		MAUDYKLŲ ZONOS
	IĖJIMŲ VIETOS		DVIRAČIŲ STOVAS		APŽVALGOS AIKŠTELĖS
	PROJEKTUOJAMI PAKELTI METALINIŲ GROTELIŲ TAKAI		APSAUGINIS STULPĖLIS		POTENCIALIOS TULŽIŲ PERIMVIETĖS
	PROJEKTUOJAMI BETONINIŲ TRINKELIŲ TAKAI		IŠRAIŠKINGOS GAMTINĖS ZONOS		PAVIŠNIO VANDENS TELKINIO PAKRANTĖS APSAUGOS JUOSTA IR ZONA

LAPŲ IŠDĖSTYMO SCHEMA

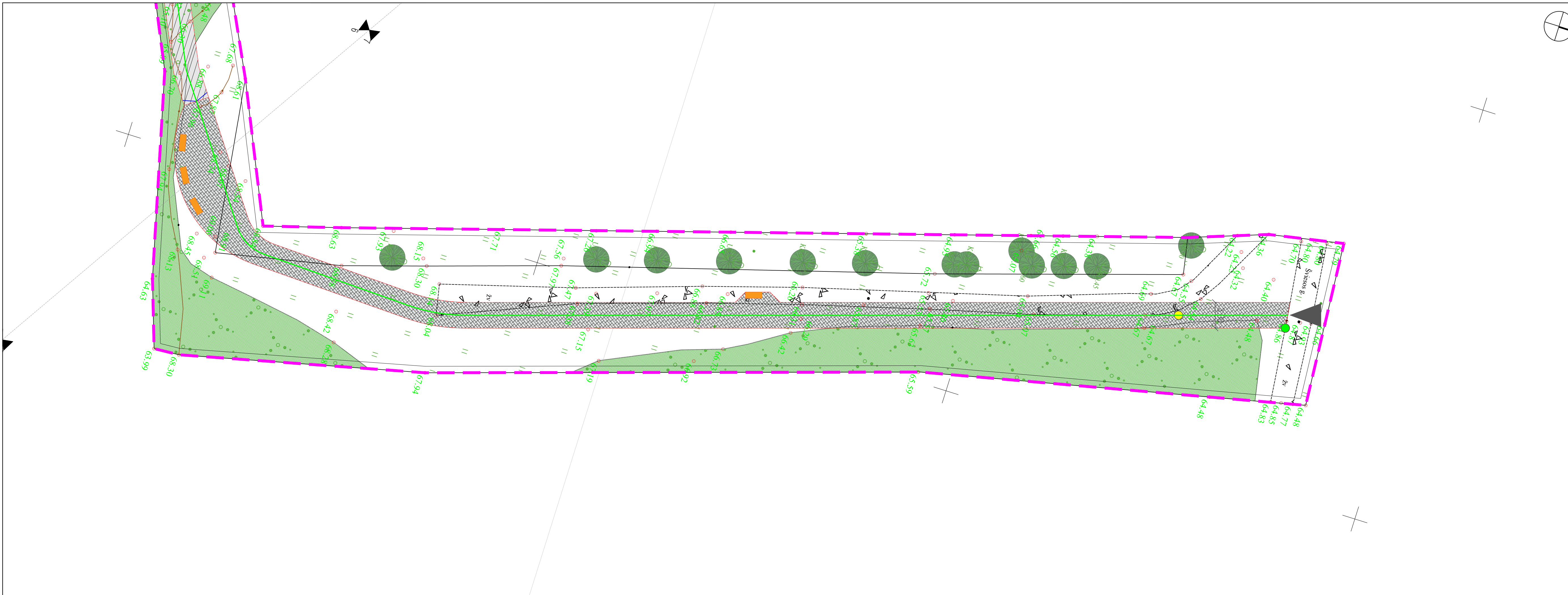
DOKUMENTO PAVADINIMAS		Laida
Bendra sklypo schema M 1:250		0
DOKUMENTO ŽYMO		Lapas Lapų
P2409-XX-PP_B-02		5 20



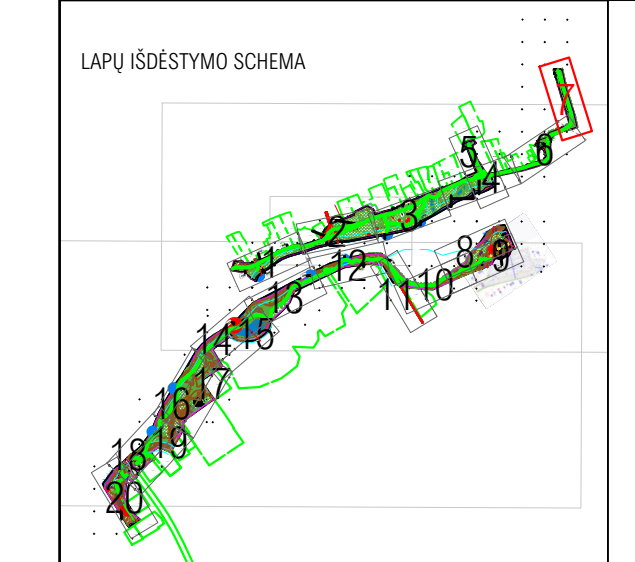
SUTARTINIAI ŽYMĖJIMAI					
	DARBŲ RIBA		PROJEKTUOJAMI AŽŪRINIŲ TRINKELIŲ TAKAI		IŠRAIŠKINGŲ VAIZDŲ KRYPTIS
	SKLYPŲ RIBOS		PROJEKTUOJAMA ATSIŪJŲ TAKAI		GYVENTOJŲ NAUDOJAMAS PRAVAŽIAVIMAS/ BŪSIMAS SERVIDUTAS
	SKLYPŲ APSAUGOS ZONA (1 M.)		PROJEKTUOJAMA ASFALTO DANGA		PROJEKTUOJAMŲ METALINIŲ LAIPTŲ VIETA
	ESAMI LAPUŪČIAI MEDŽIAI		PROJEKTUOJAMA MEDŽIO KOMPOZITO DANGA		LAIPTŲ LIPIMO KRYPTIS
	ESAMI SPYGLIUŪČIAI MEDŽIAI		PROJEKTUOJAMI LIEPTŲ TURĖKLAI		PROJEKTUOJAMŲ LIEPTŲ VIETA SU TURĖKLAIS
	ESAMI KRŪMŲNŲ PLOTAI		SUOLAS BE ATLOŠO		ŽEMOS SŪPYNĖS
	NAUJAI PROJEKTUOJAMI MEDŽIAI		SUOLAS SU ATLOŠU		AUKŠTOS SŪPYNĖS
	PROJEKTUOJAMI KRŪMŲNŲ PLOTAI		GULTAS		PERSIRENGIMO KABINA
	KERTAMI MEDŽIAI		PIKNIKO STALAS		KRYPRODĖ
	PJŪVIO VIETA		ŠIUKŠLIADĖŽĖ		MAUDYKLŲ ZONOS
	IĖJIMŲ VIETOS		DVIRAČIŲ STOVAS		APŽVALGOS AIKŠTELĖS
	PROJEKTUOJAMI PAKELTI METALINIŲ GROTELIŲ TAKAI		APSAUGINIS STULPELIS		POTENCIALIOS TULŽIŲ PERIMVIETĖS
	PROJEKTUOJAMI BETONINIŲ TRINKELIŲ TAKAI		IŠRAIŠKINGOS GAMTINĖS ZONOS		PAVIRŠINIO VANDENS TELKINIO PAKRANTĖS APSAUGOS JUOSTA IR ZONA



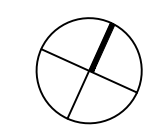
DOKUMENTO PAVADINIMAS		Laida
Bendra sklypo schema M 1:250		0
DOKUMENTO ŽYMAI		Lapas
P2409-XX-PP_B-02		6
		Lapų
		20



SUTARTINIAI ŽYMĖJIMAI		
DARBŲ RIBA	PROJEKTUOJAMI AŽŪRINIŲ TRINKELIŲ TAKAI	IŠRAIŠKINGŲ VAIZDŲ KRYPTIS
SKLYPŲ RIBOS	PROJEKTUOJAMA ATSIŪJŲ TAKAI	GYVENTOJŲ NAUDOJAMAS PRAVAŽIAVIMAS/ BŪSIMAS SERVIDUTAS
SKLYPŲ APSAUGOS ZONA (1 M.)	PROJEKTUOJAMA ASFALTO DANGA	PROJEKTUOJAMŲ METALINIŲ LAIPTŲ VIETA
ESAMI LAPUOČIAI MEDŽIAI	PROJEKTUOJAMA MEDŽIO KOMPOZITO DANGA	LAIPTŲ LIPIMO KRYPTIS
ESAMI SPYGLIUOČIAI MEDŽIAI	PROJEKTUOJAMI LIEPTŲ TURĖKLAI	PROJEKTUOJAMŲ LIEPTŲ VIETA SU TURĖKLAI
ESAMI KRŪMŲNŲ PLOTAI	SUOLAS BE ATLOŠO	ŽEMOS SŪPYNĖS
NAUJAI PROJEKTUOJAMI MEDŽIAI	SUOLAS SU ATLOŠU	AUKŠTOS SŪPYNĖS
PROJEKTUOJAMI KRŪMŲNŲ PLOTAI	GULTAS	PERSIRENGIMO KABINA
KERTAMI MEDŽIAI	PIKNIKO STALAS	KRYPRODĖ
PŪVIO VIETA	ŠIUKŠLIADĖŽĖ	MAUDYKLŲ ZONOS
ĮĖJIMŲ VIETOS	DVIRAČIŲ STOVAS	APŽVALGOS AIKŠTELĖS
PROJEKTUOJAMI PAKELTI METALINIŲ GROTELIŲ TAKAI	APSAUGINIS STULPĖLIS	POTENCIALIOS TULŽIŲ PERIMVIETĖS
PROJEKTUOJAMI BETONINIŲ TRINKELIŲ TAKAI	IŠRAIŠKINGOS GAMTINĖS ZONOS	PAVIRŠINIO VANDENS TELKINIO PAKRANTĖS APSAUGOS JUOSTA IR ZONA

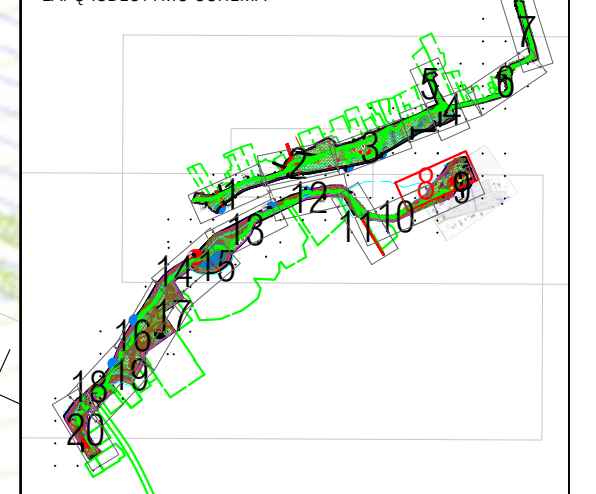


DOKUMENTO PAVADINIMAS		Laida
Bendra sklypo schema M 1:250		0
DOKUMENTO ŽYMAI		Lapas
P2409-XX-PP_B-02		7
		Lapų
		20



SUTARTINIAI ŽYMĖJIMAI		
DARBŲ RIBA	PROJEKTUOJAMI AŽŪRINIŲ TRINKELIŲ TAKAI	IŠRAIŠKINGŲ VAIZDŲ KRYPTIS
SKLYPŲ RIBOS	PROJEKTUOJAMA ATSIŪJŲ TAKAI	GYVENTOJŲ NAUDOJAMAS PRAVAŽIAVIMAS/ BŪSIMAS SERVIDAVIMAS
SKLYPŲ APSAUGOS ZONA (1 M.)	PROJEKTUOJAMA ASFALTO DANGA	PROJEKTUOJAMŲ METALINIŲ LAIPTŲ VIETA
ESAMI LAPUOČIAI MEDŽIAI	PROJEKTUOJAMA MEDŽIO KOMPOZITO DANGA	LAIPTŲ LIPIMO KRYPTIS
ESAMI SPYGLIUOČIAI MEDŽIAI	PROJEKTUOJAMI LIETPŲ TURĖKLAI	PROJEKTUOJAMŲ LIETPŲ VIETA SU TURĖKLAIS
ESAMI KRŪMŲNŲ PLOTAI	SUOLAS BE ATLOŠO	ŽEMOS SŪPYNĖS
NAUJAI PROJEKTUOJAMI MEDŽIAI	SUOLAS SU ATLOŠU	AUKŠTOS SŪPYNĖS
PROJEKTUOJAMI KRŪMŲNŲ PLOTAI	GULTAS	PERSIRENGIMO KABINA
KERTAMI MEDŽIAI	PIKNIKO STALAS	KRYPRODĖ
PŪVIO VIETA	ŠIUKŠLIADĖŽĖ	MAUDYKLŲ ZONOS
IĖJIMŲ VIETOS	DVIRAČIŲ STOVAS	APŽVALGOS AIKŠTELĖS
PROJEKTUOJAMI PAKELTI METALINIŲ GROTELIŲ TAKAI	APSAUGINIS STULPĖLIS	POTENCIALIOS TULŽIŲ PERIMVIETĖS
PROJEKTUOJAMI BETONINIŲ TRINKELIŲ TAKAI	IŠRAIŠKINGOS GAMTINĖS ZONOS	PAVIRŠINIO VANDENS TELKINIO PAKRANTĖS APSAUGOS JUOSTA IR ZONA

LAPŲ IŠDĖSTYMO SCHEMA

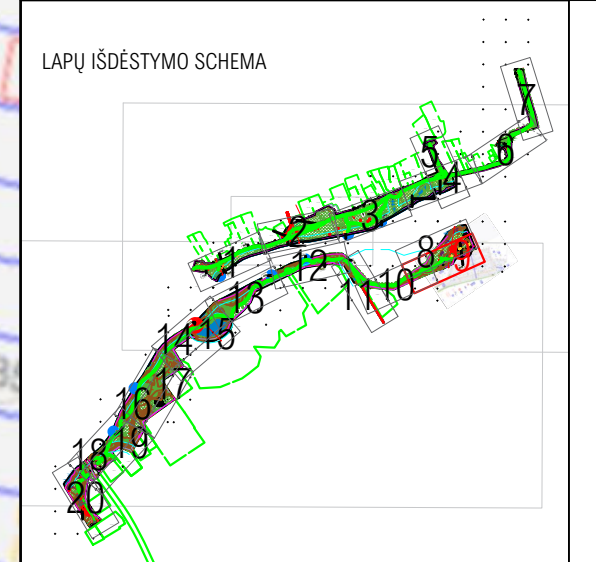


DOKUMENTO PAVADINIMAS	Bendra sklypo schema M 1:250	Laida	0
DOKUMENTO ŽYMAI	P2409-XX-PP_B-02	Lapas	8
		Lapų	20



SUTARTINIAI ŽYMĖJIMAI

	DARBŲ RIBA		PROJEKTUOJAMI AŽŪRINIŲ TRINKELIŲ TAKAI		IŠRAIŠKINGŲ VAIZDŲ KRYPTIS
	SKLYPŲ RIBOS		PROJEKTUOJAMA ATSIŪJŲ TAKAI		GYVENTOJŲ NAUDOJAMAS PRAVAŽIAVIMAS/ BŪSIMAS SERVIDUTAS
	SKLYPŲ APSAUGOS ZONA (1 M.)		PROJEKTUOJAMA ASFALTO DANGA		PROJEKTUOJAMŲ METALINIŲ LAIPTŲ VIETA
	ESAMI LAPUOČIAI MEDŽIAI		PROJEKTUOJAMA MEDŽIO KOMPOZITO DANGA		LAIPTŲ LIPIMO KRYPTIS
	ESAMI SPYGLIUOČIAI MEDŽIAI		PROJEKTUOJAMI LIETŲŲ TURĖKLAI		PROJEKTUOJAMŲ LIETŲŲ VIETA SU TURĖKLAIS
	ESAMI KRŪMŲNŲ PLOTAI		SUOLAS BE ATLOŠO		ŽEMOS SŪPYNĖS
	NAUJAI PROJEKTUOJAMI MEDŽIAI		SUOLAS SU ATLOŠU		AUKŠTOS SŪPYNĖS
	PROJEKTUOJAMI KRŪMŲNŲ PLOTAI		GULTAS		PERSIRENGIMO KABINA
	KERTAMI MEDŽIAI		PIKNIKO STALAS		KRYPRODĖ
	PJŪVIO VIETA		ŠIUKŠLIADĖŽĖ		MAUDYKLŲ ZONOS
	IĖJIMŲ VIETOS		DVIRAČIŲ STOVAS		APŽVALGOS AIKŠTELĖS
	PROJEKTUOJAMI PAKELTI METALINIŲ GROTELIŲ TAKAI		APSAUGINIS STULPELIS		POTENCIALIOS TULŽIŲ PERIMVIETĖS
	PROJEKTUOJAMI BETONINIŲ TRINKELIŲ TAKAI		IŠRAIŠKINGOS GAMTINĖS ZONOS		PAVIRŠINIO VANDENS TELKINIO PAKRANTĖS APSAUGOS JUOSTA IR ZONA



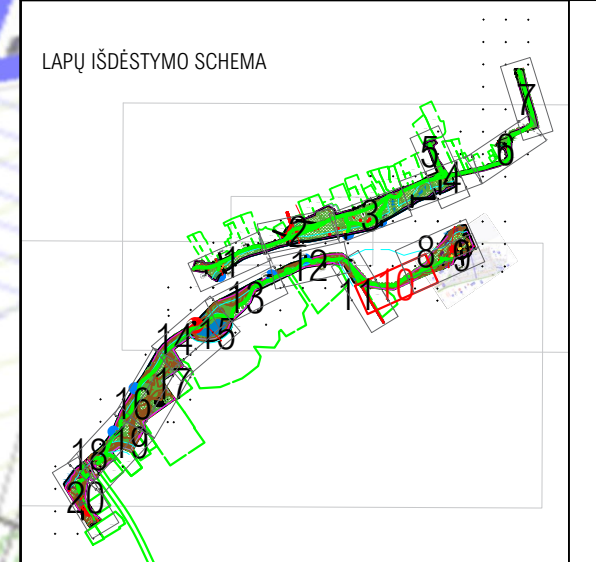
13 fotografija
Paliekami vaisiai vaikšciojami plotai

DOKUMENTO PAVADINIMAS	Bendra sklypo schema M 1:250	Laida	0
DOKUMENTO ŽYMAI	P2409-XX-PP_B-02	Lapas	9
		Lapų	20

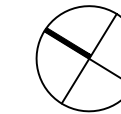
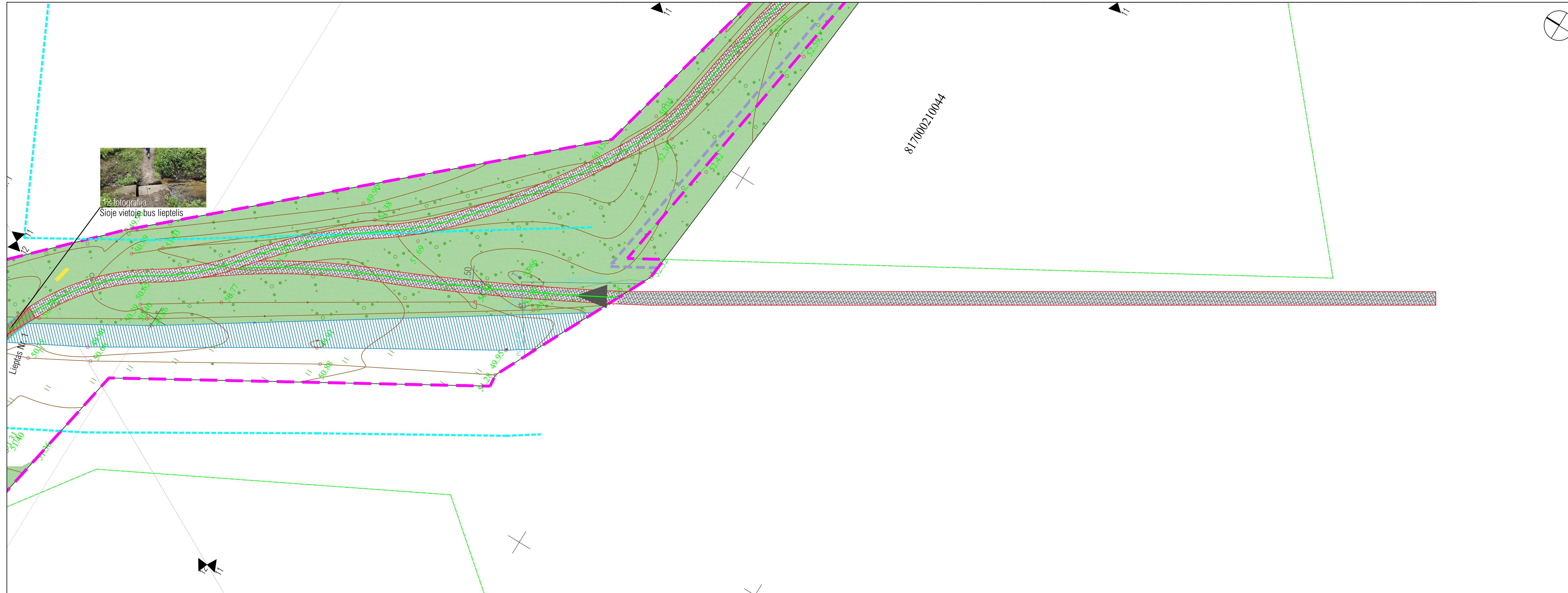


817000210044

SUTARTINIAI ŽYMĖJIMAI					
	DARBŲ RIBA		PROJEKTUOJAMI AŽŪRINIŲ TRINKELIŲ TAKAI		IŠRAIŠKINGŲ VAIZDŲ KRYPTIS
	SKLYPŲ RIBOS		PROJEKTUOJAMA ATSIŪJŲ TAKAI		GYVENTOJŲ NAUDOJAMAS PRAVAŽIAVIMAS/ BŪSIMAS SERVIDITAS
	SKLYPŲ APSAUGOS ZONA (1 M.)		PROJEKTUOJAMA ASFALTO DANGA		PROJEKTUOJAMŲ METALINIŲ LAIPTŲ VIETA
	ESAMI LAPUOČIAI MEDŽIAI		PROJEKTUOJAMA MEDŽIO KOMPOZITO DANGA		LAIPTŲ LIPIMO KRYPTIS
	ESAMI SPYGLIUOČIAI MEDŽIAI		PROJEKTUOJAMI LIEPTŲ TURĖKLAI		PROJEKTUOJAMŲ LIEPTŲ VIETA SU TURĖKLAIS
	ESAMI KRŪMŲNŲ PLOTAI		SUOLAS BE ATLOŠO		ŽEMOS SŪPYNĖS
	NAUJAI PROJEKTUOJAMI MEDŽIAI		SUOLAS SU ATLOŠU		AUKŠTOS SŪPYNĖS
	PROJEKTUOJAMI KRŪMŲNŲ PLOTAI		GULTAS		PERSIRENGIMO KABINA
	KERTAMI MEDŽIAI		PIKNIKO STALAS		KRYPRODĖ
	PJŪVIO VIETA		ŠIUKŠLIADĖŽĖ		MAUDYKLŲ ZONOS
	IĖJIMŲ VIETOS		DVIRAČIŲ STOVAS		APŽVALGOS AIKŠTELĖS
	PROJEKTUOJAMI PAKELTI METALINIŲ GROTELIŲ TAKAI		APSAUGINIS STULPELIS		POTENCIALIOS TULŽIŲ PERIMVIETĖS
	PROJEKTUOJAMI BETONINIŲ TRINKELIŲ TAKAI		IŠRAIŠKINGOS GAMTINĖS ZONOS		PAVIŠINIO VANDENS TELKINIO PAKRANTĖS APSAUGOS JUOSTA IR ZONA

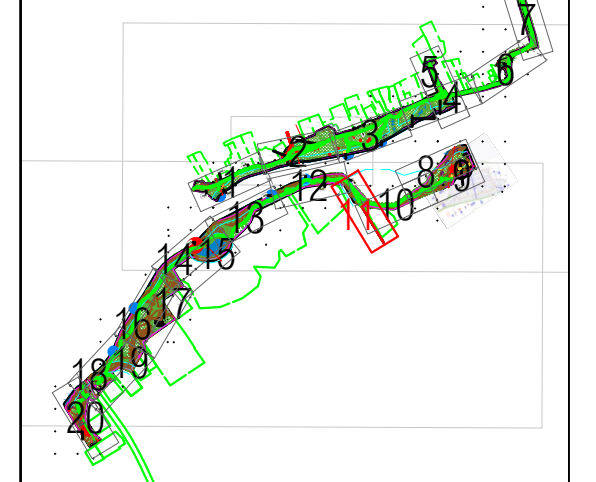


DOKUMENTO PAVADINIMAS	Bendra sklypo schema M 1:250		Laida
			0
DOKUMENTO ŽYMAI	Lapas	Lapų	
P2409-XX-PP_B-02	10	20	



SUTARTINIAI ŽYMĖJIMAI		
DARBŲ RIBA	PROJEKTUOJAMI AŽŪRINIŲ TRINKELIŲ TAKAI	IŠRAIŠKINGŲ VAIZDŲ KRYPTIS
SKLYPŲ RIBOS	PROJEKTUOJAMA ATSIŪJŲ TAKAI	GYVENTOJŲ NAUDOJAMAS PRAVAŽIAVIMAS/ BŪSIMAS SERVIDUTAS
SKLYPŲ APSAUGOS ZONA (1 M.)	PROJEKTUOJAMA ASFALTO DANGA	PROJEKTUOJAMŲ METALINIŲ LAIPTŲ VIETA
ESAMI LAPUOČIAI MEDŽIAI	PROJEKTUOJAMA MEDŽIO KOMPOZITO DANGA	LAIPTŲ LIPIMO KRYPTIS
ESAMI SPYGLIUOČIAI MEDŽIAI	PROJEKTUOJAMI LIEPTŲ TURĖKLAI	PROJEKTUOJAMŲ LIEPTŲ VIETA SU TURĖKLAIS
ESAMI KRŪMŲNŲ PLOTAI	SUOLAS BE ATLOŠO	ŽEMOS SŪPYNĖS
NAUJAI PROJEKTUOJAMI MEDŽIAI	SUOLAS SU ATLOŠU	AUKŠTOS SŪPYNĖS
PROJEKTUOJAMI KRŪMŲNŲ PLOTAI	GULTAS	PERSIRENGIMO KABINA
KERTAMI MEDŽIAI	PIKNIKO STALAS	KRYPRODĖ
PĖJŪVIO VIETA	ŠIUKŠLIADĖŽĖ	MAUDYKLŲ ZONOS
ĮJIMŲ VIETOS	DVIRAČIŲ STOVAS	APŽVALGOS AIKŠTELĖS
PROJEKTUOJAMI PAKELTI METALINIŲ GROTELIŲ TAKAI	APSAUGINIS STULPELIS	POTENCIALIOS TULŽIŲ PERIMVIETĖS
PROJEKTUOJAMI BETONINIŲ TRINKELIŲ TAKAI	IŠRAIŠKINGOS GAMTINĖS ZONOS	PAVIRŠINIO VANDENS TELKINIO PAKRANTĖS APSAUGOS JUOSTA IR ZONA

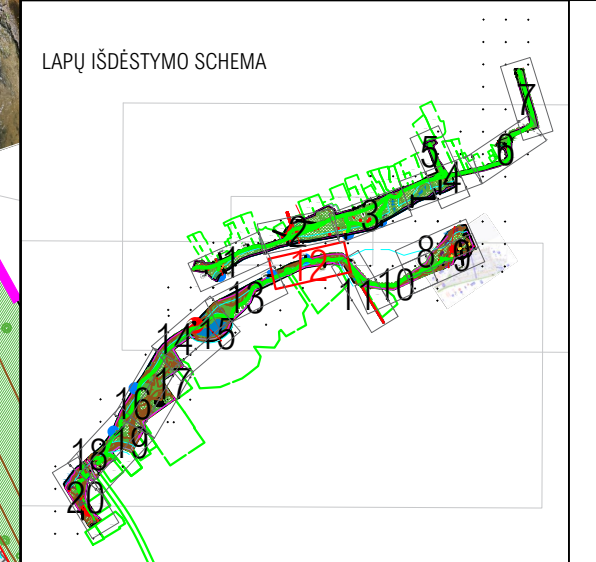
LAPŲ IŠDĖSTYMO SCHEMA



DOKUMENTO PAVADINIMAS		Laida
Bendra sklypo schema M 1:250		0
DOKUMENTO ŽYMAJŲ	Lapas	Lapų
P2409-XX-PP_B-02	11	20



SUTARTINIAI ŽYMĖJIMAI					
	DARBŲ RIBA		PROJEKTUOJAMI AŽŪRINIŲ TRINKELIŲ TAKAI		IŠRAIŠKINGŲ VAIZDŲ KRYPTIS
	SKLYPŲ RIBOS		PROJEKTUOJAMA ATSIŪJŲ TAKAI		GYVENTOJŲ NAUDOJAMAS PRAVAŽIAVIMAS/ BŪSIMAS SERVITUTAS
	SKLYPŲ APSAUGOS ZONA (1 M.)		PROJEKTUOJAMA ASFALTO DANGA		PROJEKTUOJAMŲ METALINIŲ LAIPTŲ VIETA
	ESAMI LAPUOČIAI MEDŽIAI		PROJEKTUOJAMA MEDŽIO KOMPOZITO DANGA		LAIPTŲ LIPIMO KRYPTIS
	ESAMI SPYGLIUOČIAI MEDŽIAI		PROJEKTUOJAMI LIEPTŲ TURĖKLAI		PROJEKTUOJAMŲ LIEPTŲ VIETA SU TURĖKLAIS
	ESAMI KRŪMŲNŲ PLOTAI		SUOLAS BE ATLOŠO		ŽEMOS SŪPYNĖS
	NAUJAI PROJEKTUOJAMI MEDŽIAI		SUOLAS SU ATLOŠU		AUKŠTOS SŪPYNĖS
	PROJEKTUOJAMI KRŪMŲNŲ PLOTAI		GULTAS		PERSIRENGIMO KABINA
	KERTAMI MEDŽIAI		PIKNIKO STALAS		KRYPRODĖ
	PJŪVIO VIETA		ŠIUKŠLIADĖŽĖ		MAUDYKLŲ ZONOS
	IĖJIMŲ VIETOS		DVIRAČIŲ STOVAS		APŽVALGOS AIKŠTELĖS
	PROJEKTUOJAMI PAKELTI METALINIŲ GROTELIŲ TAKAI		APSAUGINIS STULPĖLIS		POTENCIALIOS TULŽIŲ PERIMVIETĖS
	PROJEKTUOJAMI BETONINIŲ TRINKELIŲ TAKAI		IŠRAIŠKINGOS GAMTINĖS ZONOS		PAVIRŠINIO VANDENS TELKINIO PAKRANTĖS APSAUGOS JUOSTA IR ZONA



8 fotografija
Takas smarkiai vingiuoja dėl reljefo ir tankaus miško

7 fotografija

DOKUMENTO PAVADINIMAS	Bendra sklypo schema M 1:250	Laida	0
DOKUMENTO ŽYMOJIS	P2409-XX-PP_B-02	Lapas	12
		Lapų	20

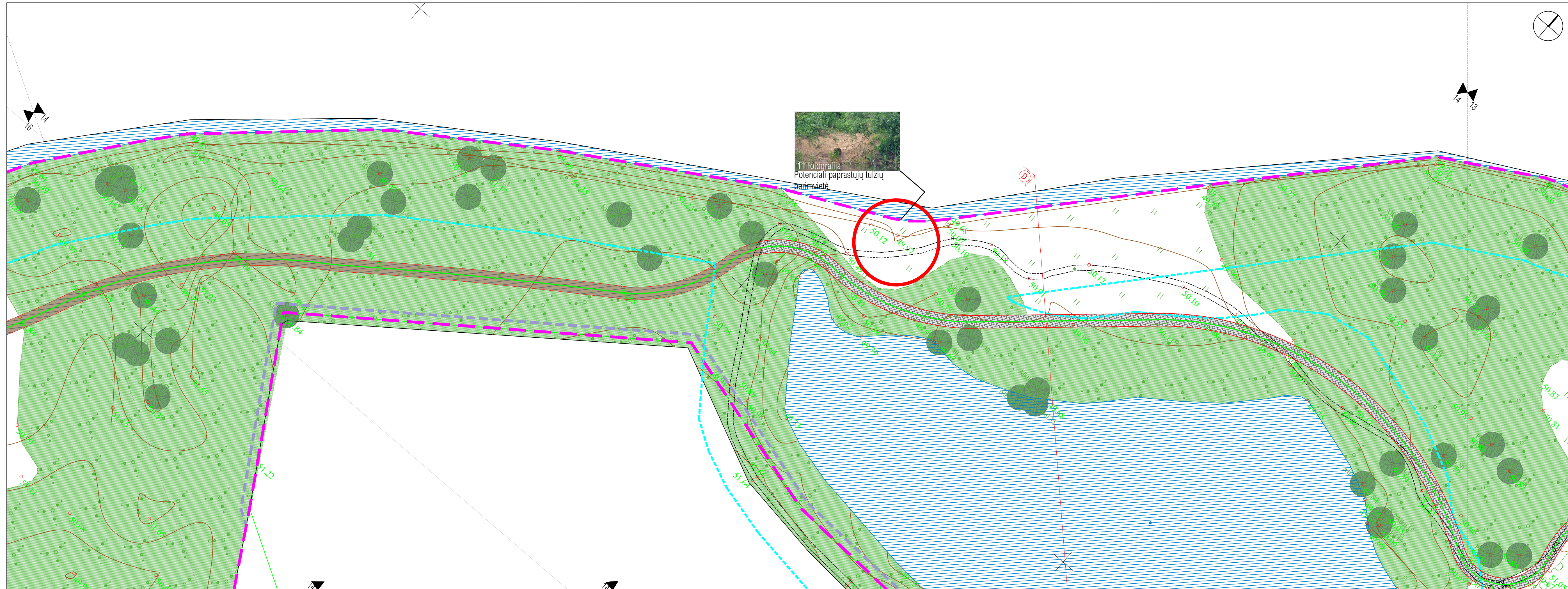
817000200



SUTARTINIAI ŽYMĖJIMAI					
	DARBŲ RIBA		PROJEKTUOJAMI AŽŪRINIŲ TRINKELIŲ TAKAI		IŠRAIŠKINGŲ VAIZDŲ KRYPTIS
	SKLYPŲ RIBOS		PROJEKTUOJAMA ATSIŪJŲ TAKAI		GYVENTOJŲ NAUDOJAMAS PRAVAŽIAVIMAS/ BŪSIMAS SERVIDITAS
	SKLYPŲ APSAUGOS ZONA (1 M.)		PROJEKTUOJAMA ASFALTO DANGA		PROJEKTUOJAMŲ METALINIŲ LAIPTŲ VIETA
	ESAMI LAPUOČIAI MEDŽIAI		PROJEKTUOJAMA MEDŽIO KOMPOZITO DANGA		LAIPTŲ LIPIMO KRYPTIS
	ESAMI SPYGLIUOČIAI MEDŽIAI		PROJEKTUOJAMI LIETPŲ TURĖKLAI		PROJEKTUOJAMŲ LIETPŲ VIETA SU TURĖKLAIS
	ESAMI KRŪMŲNŲ PLOTAI		SUOLAS BE ATLOŠO		ŽEMOS SŪPYNĖS
	NAUJAI PROJEKTUOJAMI MEDŽIAI		SUOLAS SU ATLOŠU		AUKŠTOS SŪPYNĖS
	PROJEKTUOJAMI KRŪMŲNŲ PLOTAI		GULTAS		PERSIRENGIMO KABINA
	KERTAMI MEDŽIAI		PIKNIKO STALAS		KRYPRODĖ
	PJŪVIO VIETA		ŠUKŠLIADĖŽĖ		MAUDYKLŲ ZONOS
	IĖJIMŲ VIETOS		DVIRAČIŲ STOVAS		APŽVALGOS AIKŠTELĖS
	PROJEKTUOJAMI PAKELTI METALINIŲ GROTELIŲ TAKAI		APSAUGINIS STULPELIS		POTENCIALIOS TULŽIŲ PERIMVIETĖS
	PROJEKTUOJAMI BETONINIŲ TRINKELIŲ TAKAI		IŠRAIŠKINGOS GAMTINĖS ZONOS		PAVIRŠINIO VANDENS TELKINIO PAKRANTĖS APSAUGOS JUOSTA IR ZONA

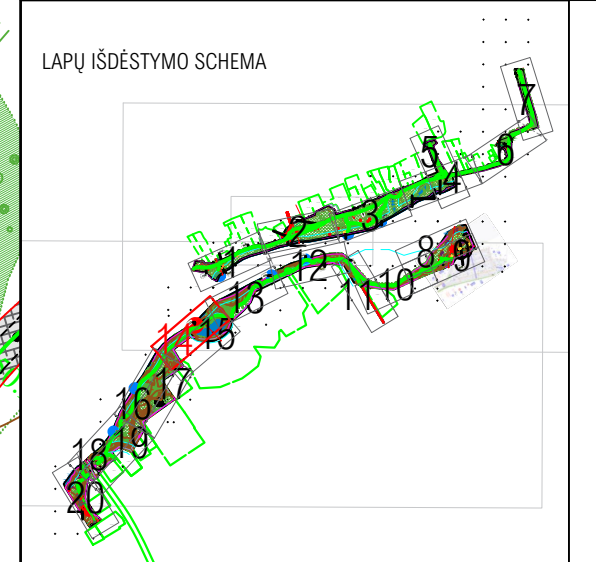
LAPŲ IŠDĖSTYMO SCHEMA	

DOKUMENTO PAVADINIMAS	Bendra sklypo schema M 1:250	Laida	0
DOKUMENTO ŽYMAJŲ	P2409-XX-PP_B-02	Lapas	13
		Lapų	20

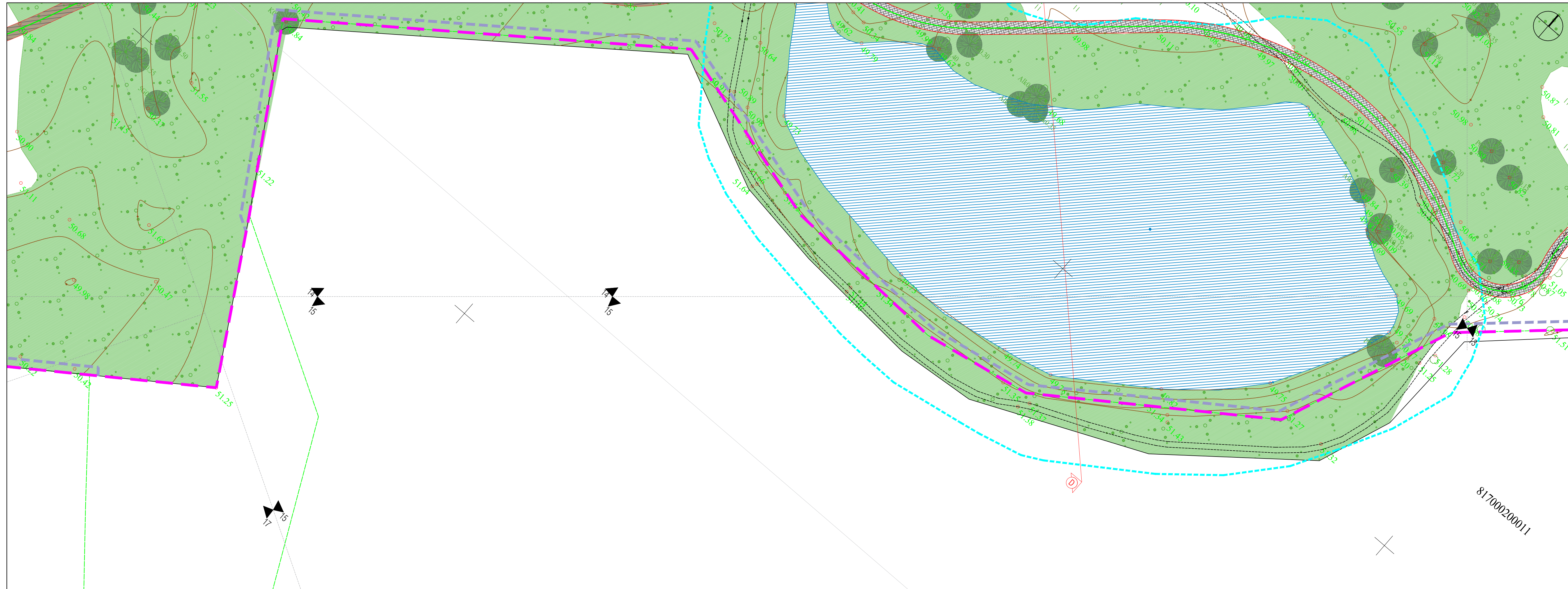


SUTARTINIAI ŽYMĖJIMAI

	DARBŲ RIBA		PROJEKTUOJAMI AŽŪRINIŲ TRINKELIŲ TAKAI		IŠRAIŠKINGŲ VAIZDŲ KRYPTIS
	SKLYPŲ RIBOS		PROJEKTUOJAMA ATSIŪJŲ TAKAI		GYVENTOJŲ NAUDOJAMAS PRAVAŽIAVIMAS/ BŪSIMAS SERVITUTAS
	SKLYPŲ APSAUGOS ZONA (1 M.)		PROJEKTUOJAMA ASFALTO DANGA		PROJEKTUOJAMŲ METALINIŲ LAIPTŲ VIETA
	ESAMI LAPUOČIAI MEDŽIAI		PROJEKTUOJAMA MEDŽIO KOMPOZITO DANGA		LAIPTŲ LIPIMO KRYPTIS
	ESAMI SPYGLIUOČIAI MEDŽIAI		PROJEKTUOJAMI LIEPTŲ TURĖKLAI		PROJEKTUOJAMŲ LIEPTŲ VIETA SU TURĖKLAIS
	ESAMI KRŪMŲNŲ PLOTAI		SUOLAS BE ATLOŠO		ŽEMOS SŪPYNĖS
	NAUJAI PROJEKTUOJAMI MEDŽIAI		SUOLAS SU ATLOŠU		AUKŠTOS SŪPYNĖS
	PROJEKTUOJAMI KRŪMŲNŲ PLOTAI		GULTAS		PERSIRENGIMO KABINA
	KERTAMI MEDŽIAI		PIKNIKO STALAS		KRYPRODĖ
	PJŪVIO VIETA		ŠIUKŠLIADĖŽĖ		MAUDYKLŲ ZONOS
	IĖJIMŲ VIETOS		DVIRAČIŲ STOVAS		APŽVALGOS AIKŠTELĖS
	PROJEKTUOJAMI PAKELTI METALINIŲ GROTELIŲ TAKAI		APSAUGINIS STULPELIS		POTENCIALIOS TULŽIŲ PERIMVIETĖS
	PROJEKTUOJAMI BETONINIŲ TRINKELIŲ TAKAI		IŠRAIŠKINGOS GAMTINĖS ZONOS		PAVIŠNIO VANDENS TELKINIO PAKRANTĖS APSAUGOS JUOSTA IR ZONA

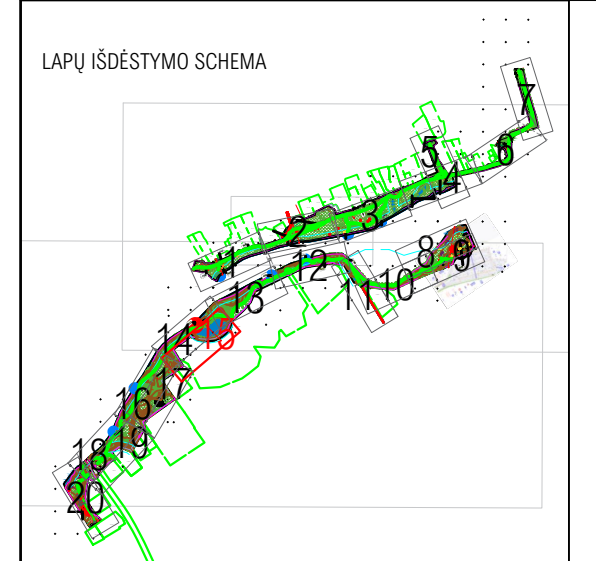


DOKUMENTO PAVADINIMAS	Bendra sklypo schema M 1:250	Laida	0
DOKUMENTO ŽYMŲIS	P2409-XX-PP_B-02	Lapas	14
		Lapų	20

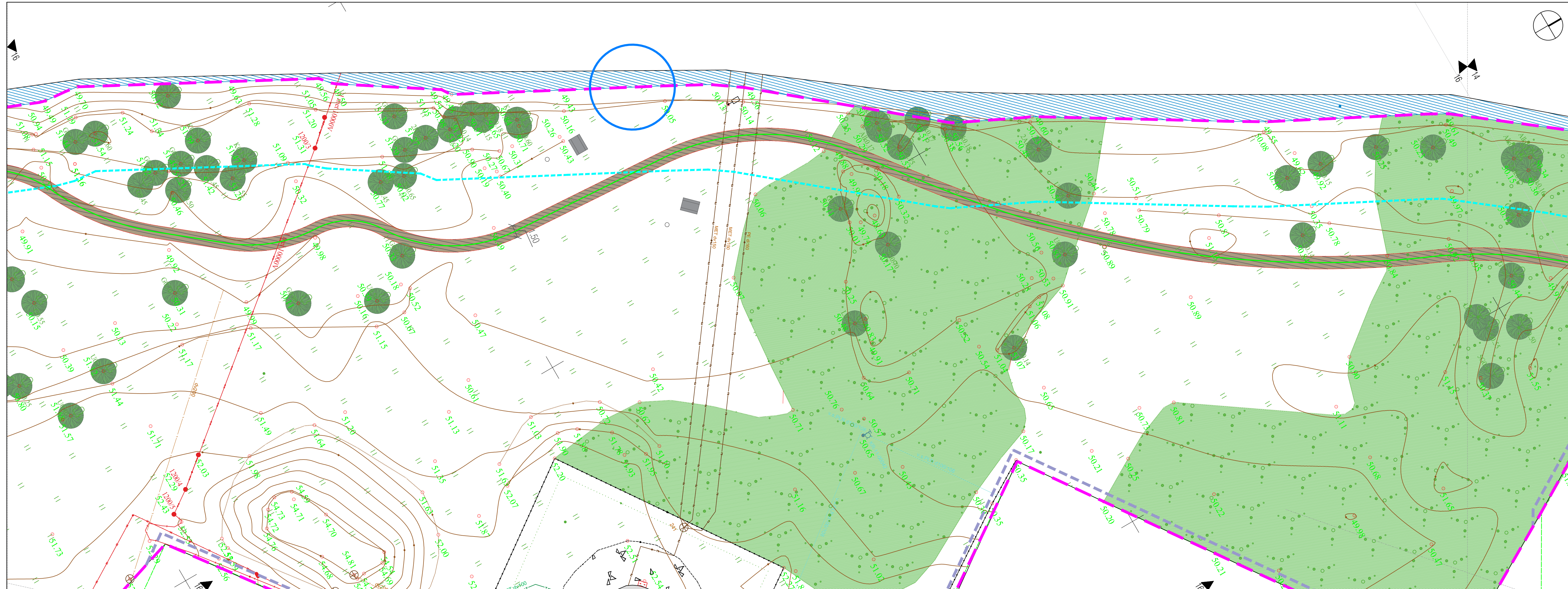


SUTARTINIAI ŽYMĖJIMAI

	DARBŲ RIBA		PROJEKTUOJAMI AŽŪRINIŲ TRINKELIŲ TAKAI		IŠRAIŠKINGŲ VAIZDŲ KRYPTIS
	SKLYPŲ RIBOS		PROJEKTUOJAMA ATSIŪJŲ TAKAI		GYVENTOJŲ NAUDOJAMAS PRAVAŽIAVIMAS/ BŪSIMAS SERVITUTAS
	SKLYPŲ APSAUGOS ZONA (1 M.)		PROJEKTUOJAMA ASFALTO DANGA		PROJEKTUOJAMŲ METALINIŲ LAIPTŲ VIETA
	ESAMI LAPUOČIAI MEDŽIAI		PROJEKTUOJAMA MEDŽIO KOMPOZITO DANGA		LAIPTŲ LIPIMO KRYPTIS
	ESAMI SPYGLIUOČIAI MEDŽIAI		PROJEKTUOJAMI LIEPTŲ TURĖKLAI		PROJEKTUOJAMŲ LIEPTŲ VIETA SU TURĖKLAIS
	ESAMI KRŪMŲNŲ PLOTAI		SUOLAS BE ATLOŠO		ŽEMOS SŪPYNĖS
	NAUJAI PROJEKTUOJAMI MEDŽIAI		SUOLAS SU ATLOŠU		AUKŠTOS SŪPYNĖS
	PROJEKTUOJAMI KRŪMŲNŲ PLOTAI		GULTAS		PERSIRENGIMO KABINA
	KERTAMI MEDŽIAI		PIKNIKO STALAS		KRYPRODĖ
	PJŪVIO VIETA		ŠIUKŠLIADĖŽĖ		MAUDYKLŲ ZONOS
	IĖJIMŲ VIETOS		DVIRAČIŲ STOVAS		APŽVALGOS AIKŠTELĖS
	PROJEKTUOJAMI PAKELTI METALINIŲ GROTELIŲ TAKAI		APSAUGINIS STULPELIS		POTENCIALIOS TULŽIŲ PERIMVIETĖS
	PROJEKTUOJAMI BETONINIŲ TRINKELIŲ TAKAI		IŠRAIŠKINGOS GAMTINĖS ZONOS		PAVIŠNIO VANDENS TELKINIO PAKRANTĖS APSAUGOS JUOSTA IR ZONA

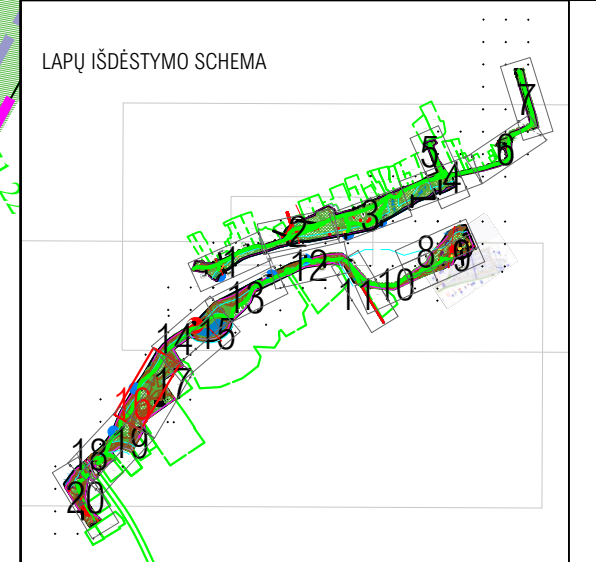


DOKUMENTO PAVADINIMAS		Laida
Bendra sklypo schema M 1:250		0
DOKUMENTO ŽYMAI		Lapas Lapų
P2409-XX-PP_B-02		15 20

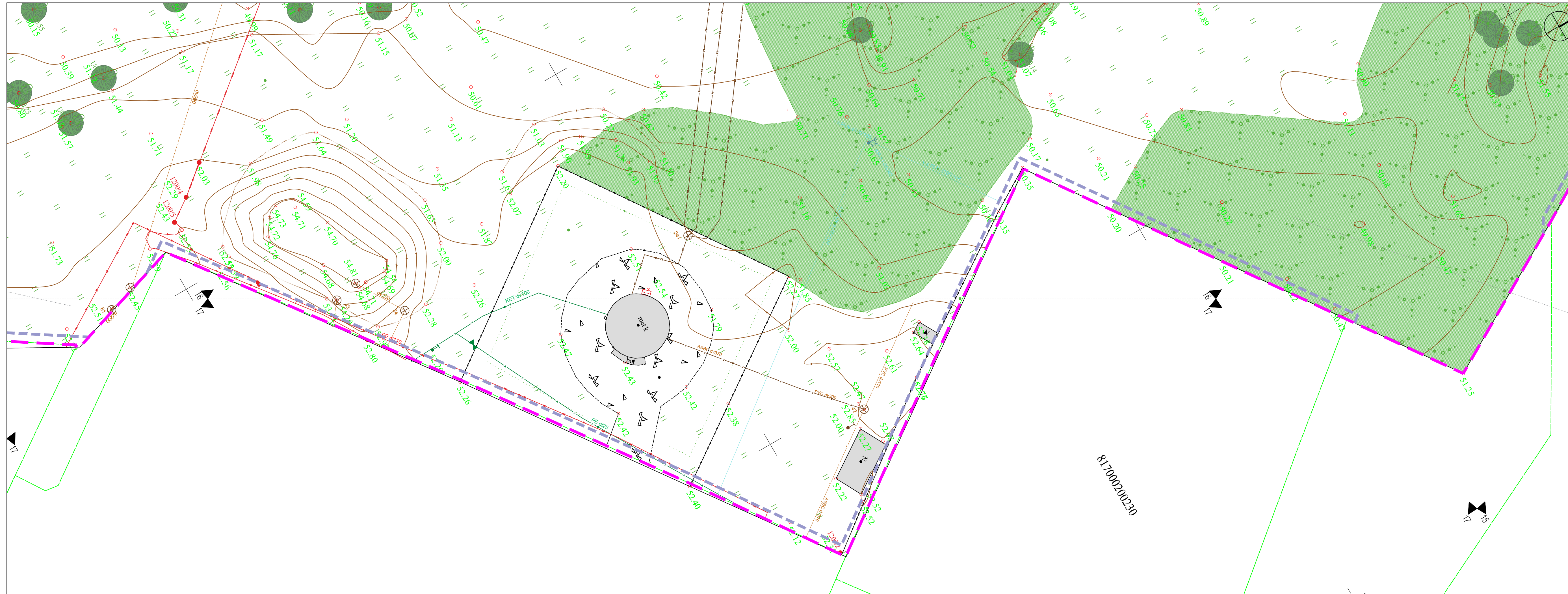


SUTARTINIAI ŽYMĖJIMAI

	DARBŲ RIBA		PROJEKTUOJAMI AŽŪRINIŲ TRINKELIŲ TAKAI		IŠRAIŠKINGŲ VAIZDŲ KRYPTIS
	SKLYPŲ RIBOS		PROJEKTUOJAMA ATSIŪJŲ TAKAI		GYVENTOJŲ NAUDOJAMAS PRAVAŽIAVIMAS/ BŪSIMAS SERVITUTAS
	SKLYPŲ APSAUGOS ZONA (1 M.)		PROJEKTUOJAMA ASFALTO DANGA		PROJEKTUOJAMŲ METALINIŲ LAIPTŲ VIETA
	ESAMI LAPUOČIAI MEDŽIAI		PROJEKTUOJAMA MEDŽIO KOMPOZITO DANGA		LAIPTŲ LIPIMO KRYPTIS
	ESAMI SPYGLIUOČIAI MEDŽIAI		PROJEKTUOJAMI LIETPŲ TURĖKLAI		PROJEKTUOJAMŲ LIETPŲ VIETA SU TURĖKLAIS
	ESAMI KRŪMŲNŲ PLOTAI		SUOLAS BE ATLOŠO		ŽEMOS SŪPYNĖS
	NAUJAI PROJEKTUOJAMI MEDŽIAI		SUOLAS SU ATLOŠU		AUKŠTOS SŪPYNĖS
	PROJEKTUOJAMI KRŪMŲNŲ PLOTAI		GULTAS		PERSIRENGIMO KABINA
	KERTAMI MEDŽIAI		PIKNIKO STALAS		KRYPRODĖ
	PJŪVIO VIETA		ŠIUKŠLIADĖŽĖ		MAUDYKLŲ ZONOS
	IĖJIMŲ VIETOS		DVIRAČIŲ STOVAS		APŽVALGOS AIKŠTELĖS
	PROJEKTUOJAMI PAKELTI METALINIŲ GROTELIŲ TAKAI		APSAUGINIS STULPĖLIS		POTENCIALIOS TULŽIŲ PERIMVIETĖS
	PROJEKTUOJAMI BETONINIŲ TRINKELIŲ TAKAI		IŠRAIŠKINGOS GAMTINĖS ZONOS		PAVIRŠINIO VANDENS TELKINIO PAKRANTĖS APSAUGOS JUOSTA IR ZONA

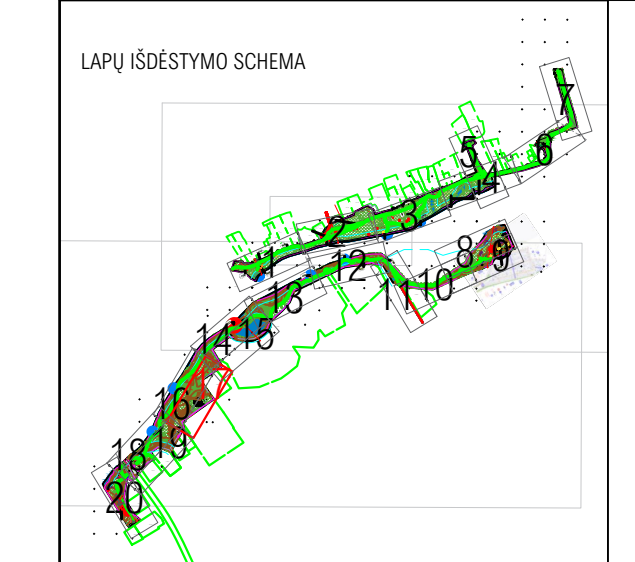


DOKUMENTO PAVADINIMAS	Bendra sklypo schema M 1:250	Laida	0
DOKUMENTO ŽYMAI	P2409-XX-PP_B-02	Lapas	16
		Lapų	20

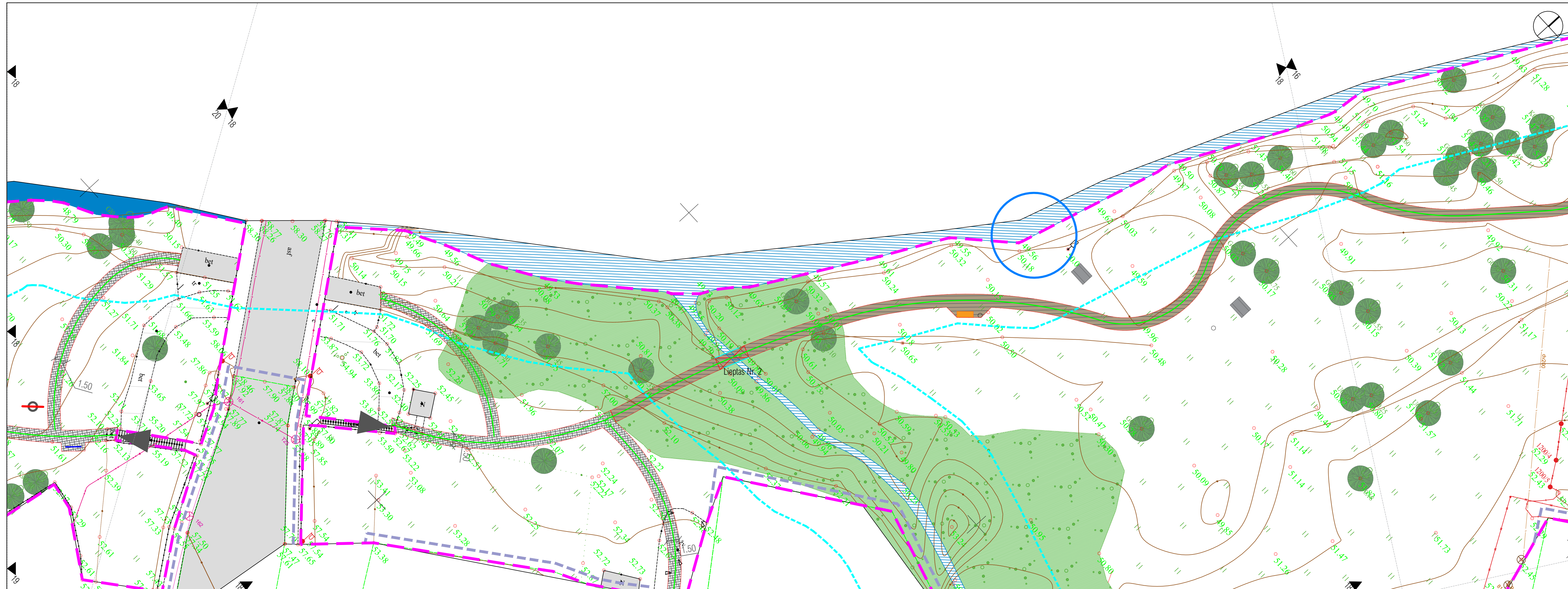


SUTARTINIAI ŽYMĖJIMAI

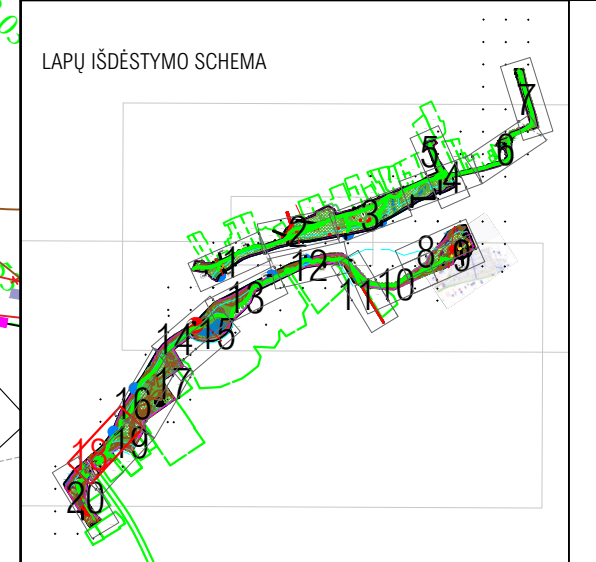
	DARBŲ RIBA		PROJEKTUOJAMI AŽŪRINIŲ TRINKELIŲ TAKAI		IŠRAIŠKINGŲ VAIZDŲ KRYPTIS
	SKLYPŲ RIBOS		PROJEKTUOJAMA ATSIŪJŲ TAKAI		GYVENTOJŲ NAUDOJAMAS PRAVAŽIAVIMAS/ BŪSIMAS SERVITUTAS
	SKLYPŲ APSAUGOS ZONA (1 M.)		PROJEKTUOJAMA ASFALTO DANGA		PROJEKTUOJAMŲ METALINIŲ LAIPTŲ VIETA
	ESAMI LAPUŪČIAI MEDŽIAI		PROJEKTUOJAMA MEDŽIO KOMPOZITO DANGA		LAIPTŲ LIPIMO KRYPTIS
	ESAMI SPYGLIUŪČIAI MEDŽIAI		PROJEKTUOJAMI LIEPTŲ TURĖKLAI		PROJEKTUOJAMŲ LIEPTŲ VIETA SU TURĖKLAIS
	ESAMI KRŪMYNŲ PLOTAI		SUOLAS BE ATLOŠO		ŽEMOS SŪPYNĖS
	NAUJAI PROJEKTUOJAMI MEDŽIAI		SUOLAS SU ATLOŠU		AUKŠTOS SŪPYNĖS
	PROJEKTUOJAMI KRŪMYNŲ PLOTAI		GULTAS		PERSIRENGIMO KABINA
	KERTAMI MEDŽIAI		PIKNIKO STALAS		KRYPRODĖ
	PJŪVIO VIETA		ŠIUKŠLIADĖŽĖ		MAUDYKLŲ ZONOS
	IĖJIMŲ VIETOS		DVIRAČIŲ STOVAS		APŽVALGOS AIKŠTELĖS
	PROJEKTUOJAMI PAKELTI METALINIŲ GROTELIŲ TAKAI		APSAUGINIS STULPĖLIS		POTENCIALIOS TULŽIŲ PERIMVIETĖS
	PROJEKTUOJAMI BETONINIŲ TRINKELIŲ TAKAI		IŠRAIŠKINGOS GAMTINĖS ZONOS		PAVIŠRINIO VANDENS TELKINIO PAKRANTĖS APSAUGOS JUOSTA IR ZONA



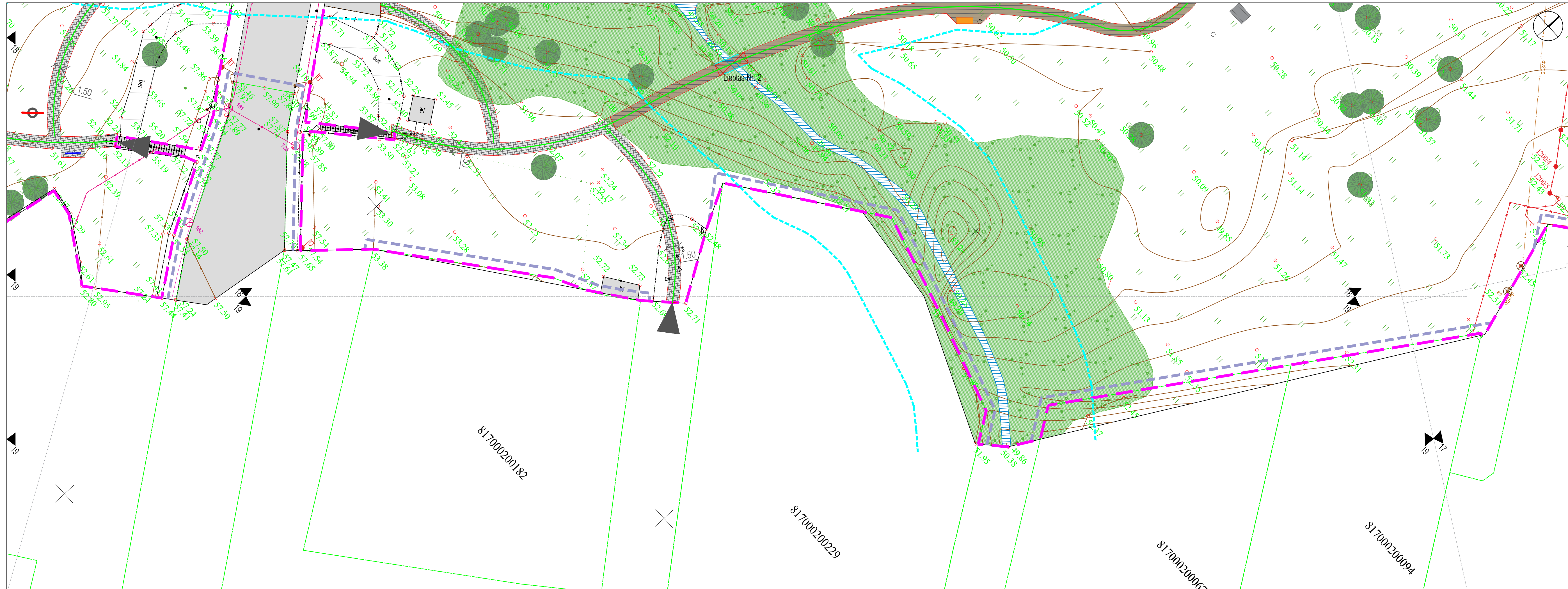
DOKUMENTO PAVADINIMAS	Bendra sklypo schema M 1:250		Laida
			0
DOKUMENTO ŽYMAI	Lapas	Lapų	
P2409-XX-PP_B-02	17	20	



SUTARTINIAI ŽYMĖJIMAI					
	DARBŲ RIBA		PROJEKTUOJAMI AŽŪRINIŲ TRINKELIŲ TAKAI		IŠRAIŠKINGŲ VAIZDŲ KRYPTIS
	SKLYPŲ RIBOS		PROJEKTUOJAMA ATSIŪJŲ TAKAI		GYVENTOJŲ NAUDOJAMAS PRAVAŽIAVIMAS/ BŪSIMAS SERVIDUTAS
	SKLYPŲ APSAUGOS ZONA (1 M.)		PROJEKTUOJAMA ASFALTO DANGA		PROJEKTUOJAMŲ METALINIŲ LAIPTŲ VIETA
	ESAMI LAPUOČIAI MEDŽIAI		PROJEKTUOJAMA MEDŽIO KOMPOZITO DANGA		LAIPTŲ LIPIMO KRYPTIS
	ESAMI SPYGLIUOČIAI MEDŽIAI		PROJEKTUOJAMI LIEPTŲ TURĖKLAI		PROJEKTUOJAMŲ LIEPTŲ VIETA SU TURĖKLAIS
	ESAMI KRŪMŲNŲ PLOTAI		SUOLAS BE ATLOŠO		ŽEMOS SŪPYNĖS
	NAUJAI PROJEKTUOJAMI MEDŽIAI		SUOLAS SU ATLOŠU		AUKŠTOS SŪPYNĖS
	PROJEKTUOJAMI KRŪMŲNŲ PLOTAI		GULTAS		PERSIRENGIMO KABINA
	KERTAMI MEDŽIAI		PIKNIKO STALAS		KRYPRODĖ
	PJŪVIO VIETA		ŠIUKŠLIADŽĖ		MAUDYKLŲ ZONOS
	IĖJIMŲ VIETOS		DVIRAČIŲ STOVAS		APŽVALGOS AIKŠTELĖS
	PROJEKTUOJAMI PAKELTI METALINIŲ GROTELIŲ TAKAI		APSAUGINIS STULPĖLIS		POTENCIALIOS TULŽIŲ PERIMVIETĖS
	PROJEKTUOJAMI BETONINIŲ TRINKELIŲ TAKAI		IŠRAIŠKINGOS GAMTINĖS ZONOS		PAVIŠRINIO VANDENS TELKINIO PAKRANTĖS APSAUGOS JUOSTA IR ZONA

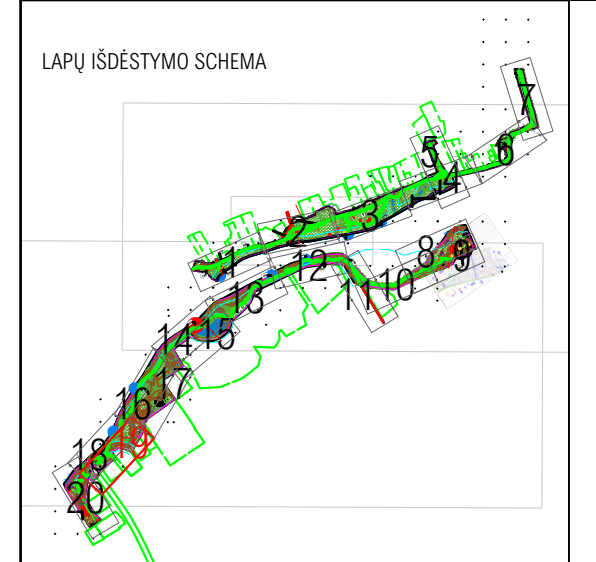


DOKUMENTO PAVADINIMAS	Bendra sklypo schema M 1:250	Laida	0
DOKUMENTO ŽYMAI	P2409-XX-PP_B-02	Lapas	18
		Lapų	20



SUTARTINIAI ŽYMĖJIMAI

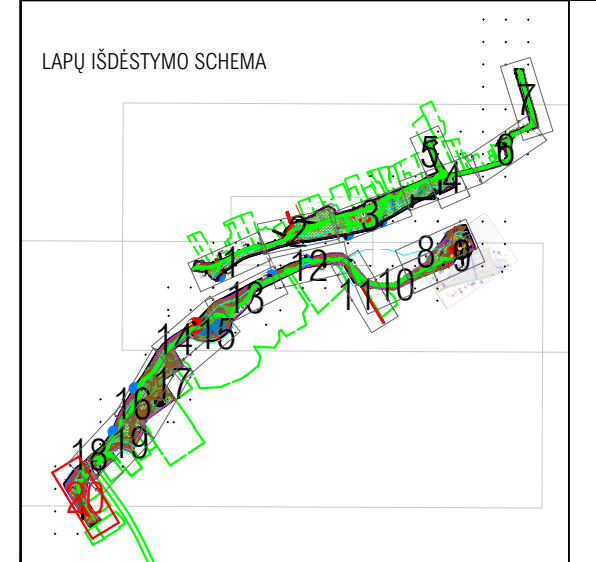
	DARBŲ RIBA		PROJEKTUOJAMI AŽŪRINIŲ TRINKELIŲ TAKAI		IŠRAIŠKINGŲ VAIZDŲ KRYPTIS
	SKLYPŲ RIBOS		PROJEKTUOJAMA ATSIŪJŲ TAKAI		GYVENTOJŲ NAUDOJAMAS PRAVAŽIAVIMAS/ BŪSIMAS SERVITUTAS
	SKLYPŲ APSAUGOS ZONA (1 M.)		PROJEKTUOJAMA ASFALTO DANGA		PROJEKTUOJAMŲ METALINIŲ LAIPTŲ VIETA
	ESAMI LAPUOČIAI MEDŽIAI		PROJEKTUOJAMA MEDŽIO KOMPOZITO DANGA		LAIPTŲ LIPIMO KRYPTIS
	ESAMI SPYGLIUOČIAI MEDŽIAI		PROJEKTUOJAMI LIEPTŲ TURĖKLAI		PROJEKTUOJAMŲ LIEPTŲ VIETA SU TURĖKLAIS
	ESAMI KRŪMŲNŲ PLOTAI		SUOLAS BE ATLOŠO		ŽEMOS SŪPYNĖS
	NAUJAI PROJEKTUOJAMI MEDŽIAI		SUOLAS SU ATLOŠU		AUKŠTOS SŪPYNĖS
	PROJEKTUOJAMI KRŪMŲNŲ PLOTAI		GULTAS		PERSIRENGIMO KABINA
	KERTAMI MEDŽIAI		PIKNIKO STALAS		KRYPRODĖ
	PJŪVIO VIETA		ŠIUKŠLIADĖŽĖ		MAUDYKLŲ ZONOS
	IĖJIMŲ VIETOS		DVIRAČIŲ STOVAS		APŽVALGOS AIKŠTELĖS
	PROJEKTUOJAMI PAKELTI METALINIŲ GROTELIŲ TAKAI		APSAUGINIS STULPELIS		POTENCIALIOS TULŽIŲ PERIMVIETĖS
	PROJEKTUOJAMI BETONINIŲ TRINKELIŲ TAKAI		IŠRAIŠKINGOS GAMTINĖS ZONOS		PAVIRŠINIO VANDENS TELKINIO PAKRANTĖS APSAUGOS JUOSTA IR ZONA



DOKUMENTO PAVADINIMAS		Laida
Bendra sklypo schema M 1:250		0
DOKUMENTO ŽYMAI		Lapas Lapų
P2409-XX-PP_B-02		19 20



SUTARTINIAI ŽYMĖJIMAI					
	DARBŲ RIBA		PROJEKTUOJAMI AŽŪRINIŲ TRINKELIŲ TAKAI		IŠRAIŠKINGŲ VAIZDŲ KRYPTIS
	SKLYPŲ RIBOS		PROJEKTUOJAMA ATSIŪJŲ TAKAI		GYVENTOJŲ NAUDOJAMAS PRAVAŽAJIMAS/ BŪSIMAS SERVITUTAS
	SKLYPŲ APSAUGOS ZONA (1 M.)		PROJEKTUOJAMA ASFALTO DANGA		PROJEKTUOJAMŲ METALINIŲ LAIPTŲ VIETA
	ESAMI LAPUOČIAI MEDŽIAI		PROJEKTUOJAMA MEDŽIO KOMPOZITO DANGA		LAIPTŲ LIPIMO KRYPTIS
	ESAMI SPYGLIUOČIAI MEDŽIAI		PROJEKTUOJAMI LIETPŲ TURĖKLAI		PROJEKTUOJAMŲ LIETPŲ VIETA SU TURĖKLAIS
	ESAMI KRŪMŲNŲ PLOTAI		SUOLAS BE ATLOŠO		ŽEMOS SŪPYNĖS
	NAUJAI PROJEKTUOJAMI MEDŽIAI		SUOLAS SU ATLOŠU		AUKŠTOS SŪPYNĖS
	PROJEKTUOJAMI KRŪMŲNŲ PLOTAI		GULTAS		PERSIRENGIMO KABINA
	KERTAMI MEDŽIAI		PIKNIKO STALAS		KRYPRODĖ
	PJŪVIO VIETA		ŠIUKŠLIADĖŽĖ		MAUDYKLŲ ZONOS
	IĖJIMŲ VIETOS		DVIRAČIŲ STOVAS		APŽVALGOS AIKŠTELĖS
	PROJEKTUOJAMI PAKELTI METALINIŲ GROTELIŲ TAKAI		APSAUGINIS STULPĖLIS		POTENCIALIOS TULŽIŲ PERIMVIETĖS
	PROJEKTUOJAMI BETONINIŲ TRINKELIŲ TAKAI		IŠRAIŠKINGOS GAMTINĖS ZONOS		PAVIRŠINIO VANDENS TELKINIO PAKRANTĖS APSAUGOS JUOSTA IR ZONA



DOKUMENTO PAVADINIMAS		Laida
Bendra sklypo schema M 1:250		0
DOKUMENTO ŽYMAI		Lapas Lapų
P2409-XX-PP_B-02		20 20



0	2024	Statybos leidimui ir konkursui	
Laida	Data	Laidos statusas keitimo priežastis (jei taikoma)	
Kval. patv. dok. Nr.		KOMPLEKSO PROJEKTO PRAŠINIMAS	
13931	SPV M. Gaigalas	Šventosios parke, abejeje upės pusėje, tarp Vilniaus g. tilto ir pėsčiųjų tilto Ukmergės savivaldybės pramonės ir mažųjų ir vidurinių įmonių (MIV) statyba	
23861	SPDV M. Gaigalas	Projektinių pasiūlymų dalis	
	ARCH S. Gaigalaitė		
	ARCH M. Meštara		
		DOCUMENTO PRAŠINIMAS	Laida
		Architektūriniai pjūviai M 1:100	0
LT	STATYTOJAS IR JARŲ UŠAUNIKAS	DOCUMENTO ŽYMIO	Lapas
	Ukmergės rajono savivaldybės administracija	P2409-XX-PP_B-03	Lapų
			1 1



V. Kudirkos g.
Maironio g.
V. Kudirkos skg.
V. Kudirkos skg.
V. Kudirkos skg.
V. Kudirkos skg.

Ukmergės rajono savivaldybės...
A. Baranauskos g.
Šviesos g.
Endora, V. Vidugirienės įmonė, parduotuvė
Rimi Ukmergė Užimtumo tarnyba
Odontologo pagalba
A. Baranauskos g.
V. Kreivės g.
Senkapių g.

Antėja
Sveikatos parkas
Treniruokliai parke
Sveikatos parko žalieji lauko treniruokliai
Sveikatos parko žaidimų aikštelė vaikams
PRIĖMIMO - SKUBIOSIOS...

Autoservisas "LANŽERONAS"
Uno pica Ukmergė Pizza 6\$
Gydytojų Pranevičių kabinetas
Ukmergės Viešpaties Prisikėlimo cerkvė
Lietuvos savanorio kapas menamas, nerastas
Anykščių skg.
Kareivinių g.
Kareivinių g.
Kareivinių g.
Kareivinių g.

J. Bilūno g.
Saulės gėlės
Skulptūra „Meškos“
Pajūnio g.
Pajūnio g.
Pajūnio g.
Pajūnio g.
Pajūnio g.
Pajūnio g.

