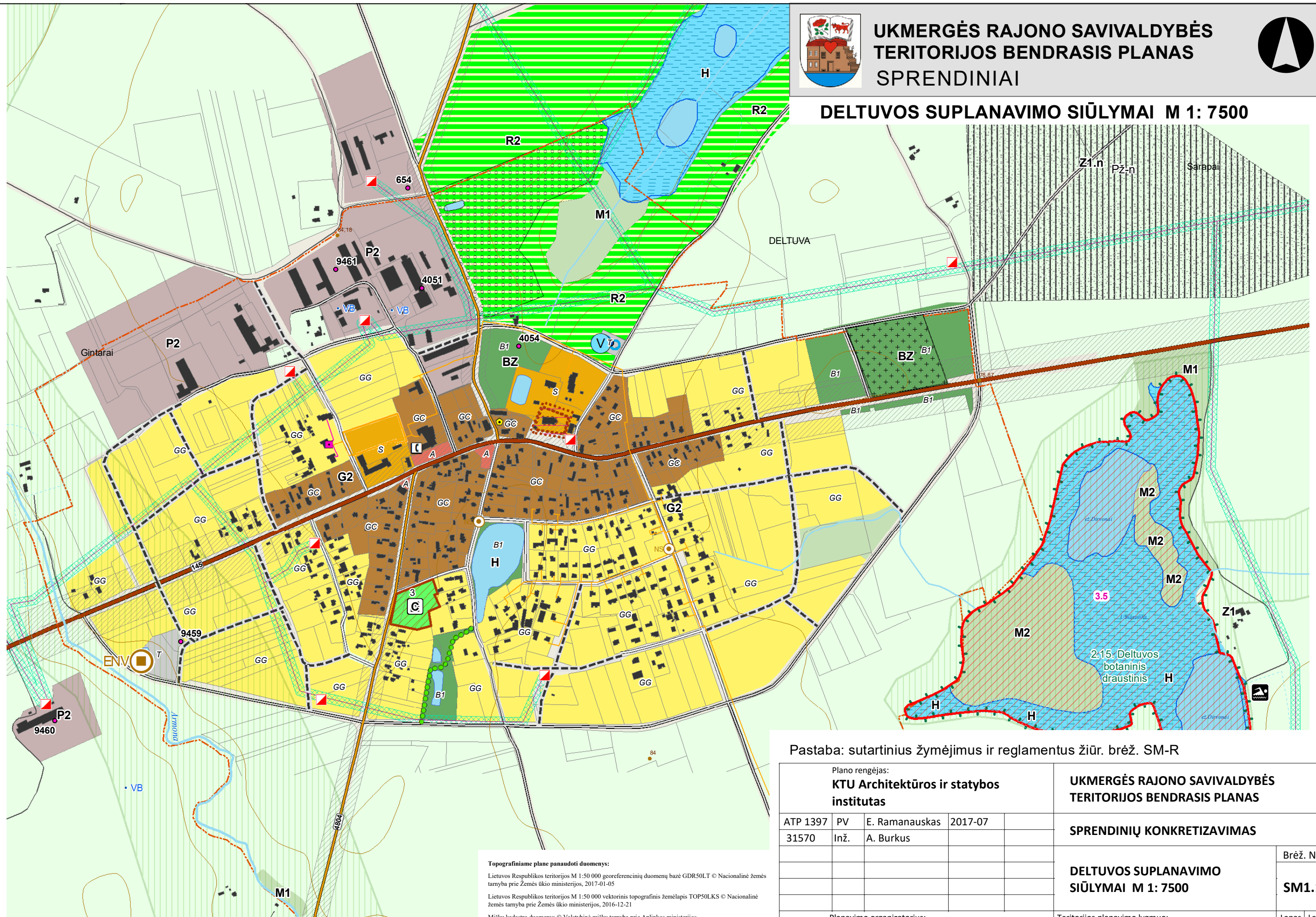




UKMERGĖS RAJONO SAVIVALDYBĖS TERITORIJOS BENDRASIS PLANAS SPRENDINIAI



DELTUVOS SUPLANAVIMO SIŪLYMAI M 1: 7500



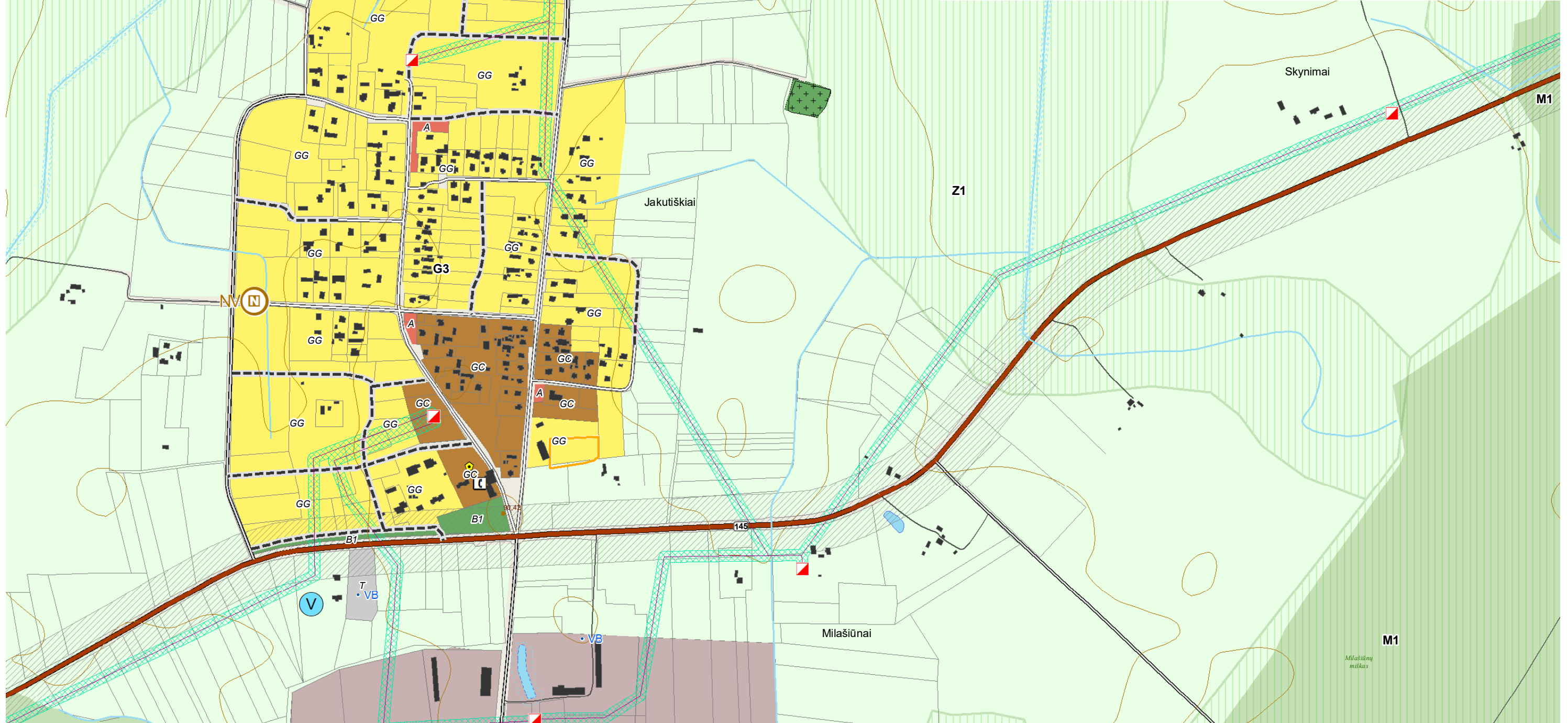
Topografiniame plane panaudoti duomenys:
 Lietuvos Respublikos teritorijos M 1:50 000 georeferencinių duomenų bazė GDR50LT © Nacionalinė žemės tarnyba prie Žemės ūkio ministerijos, 2017-01-05
 Lietuvos Respublikos teritorijos M 1:50 000 vektorinis topografinis žemėlapis TOP50LKS © Nacionalinė žemės tarnyba prie Žemės ūkio ministerijos, 2016-12-21
 Miškų kadastro duomenys © Valstybinė miškų tarnyba prie Aplinkos ministerijos
 Kultūros vertybių registras © Kultūros paveldo departamentas, 2017-01-04
 Lietuvos Respublikos saugomų teritorijų valstybės kadastras © Valstybinė saugomų teritorijų tarnyba prie Aplinkos ministerijos, 2017-01-04

Pastaba: sutartinius žymėjimus ir reglamentus žiūr. brėž. SM-R

Plano rengėjas: KTU Architektūros ir statybos institutas				UKMERGĖS RAJONO SAVIVALDYBĖS TERITORIJOS BENDRASIS PLANAS	
ATP 1397	PV	E. Ramanauskas	2017-07		
31570	Inž.	A. Burkus		SPRENDINIŲ KONKRETIZAVIMAS	
UKMERGĖS RAJONO SAVIVALDYBĖS ADMINISTRACIJOS DIREKTORIUS				DELTUVOS SUPLANAVIMO SIŪLYMAI M 1: 7500	
				Teritorijos planavimo lygmuo: SAVIVALDYBĖS LYGMUO Teritorijų planavimo dokumento rūšis: KOMPLEKSINIO TERITORIJŲ PLANAVIMO DOKUMENTAS	
				Brėž. Nr.	
				Lapas	Lapų
				1	1
				Kaunas 2017	



JAKUTIŠKIŲ SUPLANAVIMO SIŪLYMAI M 1: 7500



Pastaba: sutartinius žymėjimus ir reglamentus žiūr. brėž. SM-R

Plano rengėjas: KTU Architektūros ir statybos institutas				UKMERGĖS RAJONO SAVIVALDYBĖS TERITORIJOS BENDRASIS PLANAS	
ATP 1397	PV	E. Ramanauskas	2017-07	SPRENDINIŲ KONKRETIZAVIMAS	
31570	Inž.	A. Burkus		JAKUTIŠKIŲ SUPLANAVIMO SIŪLYMAI M 1: 7500	
				Brėž. Nr. SM1.2	
Planavimo organizatorius: UKMERGĖS RAJONO SAVIVALDYBĖS ADMINISTRACIJOS DIREKTORIUS				Teritorijos planavimo lygmuo: SAVIVALDYBĖS LYGMUO Teritorijų planavimo dokumento rūšis: KOMPLEKSINIO TERITORIJŲ PLANAVIMO DOKUMENTAS	
				Lapas	Lapų
				1	1
				Kaunas 2017	

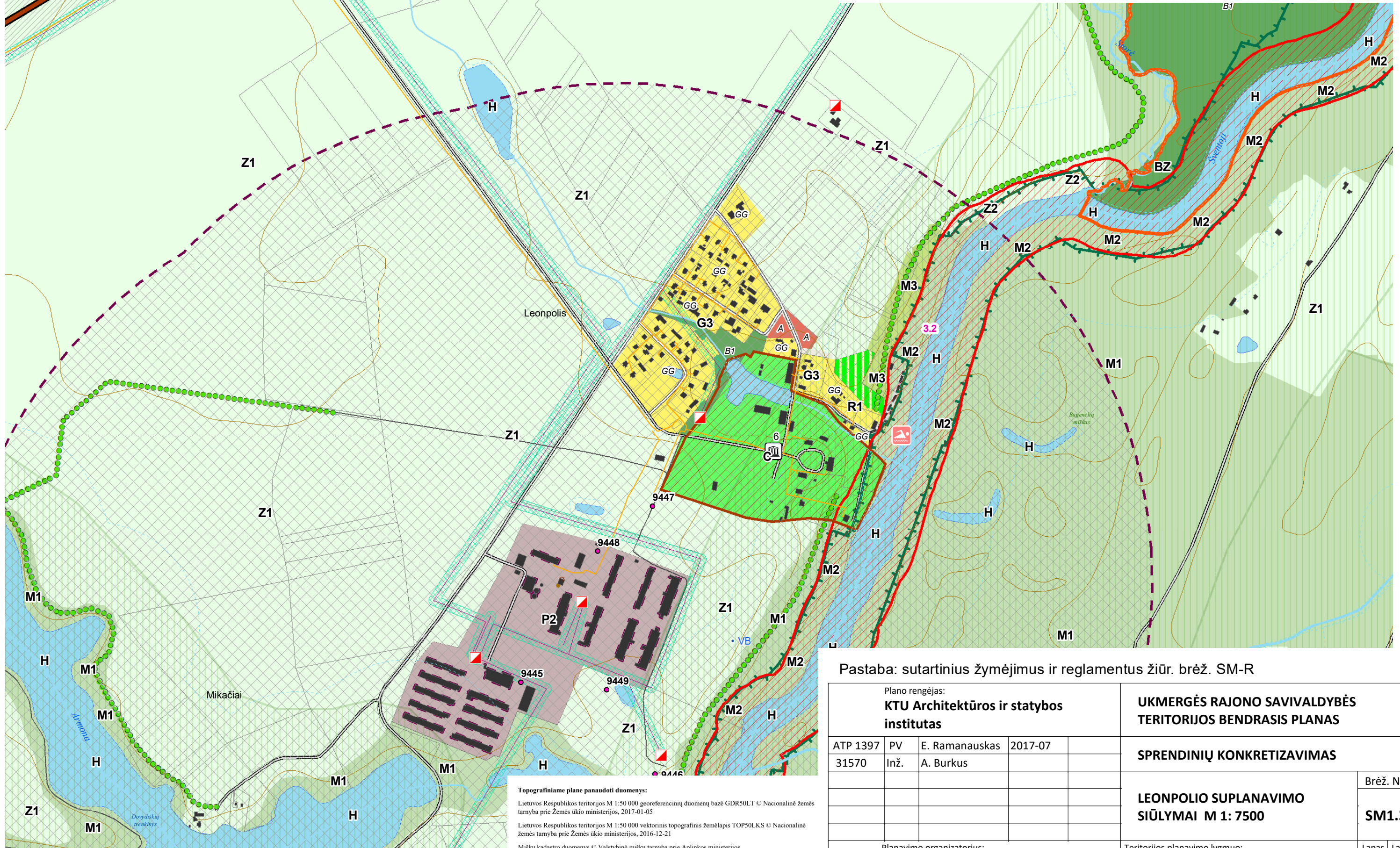
Topografiniame plane panaudoti duomenys:
Lietuvos Respublikos teritorijos M 1:50 000 georeferencinių duomenų bazė GDR50LT © Nacionalinė žemės tarnyba prie Žemės ūkio ministerijos, 2017-01-05
Lietuvos Respublikos teritorijos M 1:50 000 vektorinis topografinis žemėlapis TOP50LKS © Nacionalinė žemės tarnyba prie Žemės ūkio ministerijos, 2016-12-21
Miškų kadastro duomenys © Valstybinė miškų tarnyba prie Aplinkos ministerijos
Kultūros vertybių registras © Kultūros paveldo departamentas, 2017-01-04
Lietuvos Respublikos saugomų teritorijų valstybės kadastras © Valstybinė saugomų teritorijų tarnyba prie Aplinkos ministerijos, 2017-01-04



**UKMERGĖS RAJONO SAVIVALDYBĖS
TERITORIJOS BENDRASIS PLANAS
SPRENDINIAI**



LEONPOLIO SUPLANAVIMO SIŪLYMAI M 1: 7500



Topografiniame plane panaudoti duomenys:
 Lietuvos Respublikos teritorijos M 1:50 000 georeferencinių duomenų bazė GDR50LT © Nacionalinė žemės tarnyba prie Žemės ūkio ministerijos, 2017-01-05
 Lietuvos Respublikos teritorijos M 1:50 000 vektorinis topografinis žemėlapis TOP50LKS © Nacionalinė žemės tarnyba prie Žemės ūkio ministerijos, 2016-12-21
 Miškų kadastro duomenys © Valstybinė miškų tarnyba prie Aplinkos ministerijos
 Kultūros vertybių registras © Kultūros paveldo departamentas, 2017-01-04
 Lietuvos Respublikos saugomų teritorijų valstybės kadastras © Valstybinė saugomų teritorijų tarnyba prie Aplinkos ministerijos, 2017-01-04

Pastaba: sutartinius žymėjimus ir reglamentus žiūr. brėž. SM-R

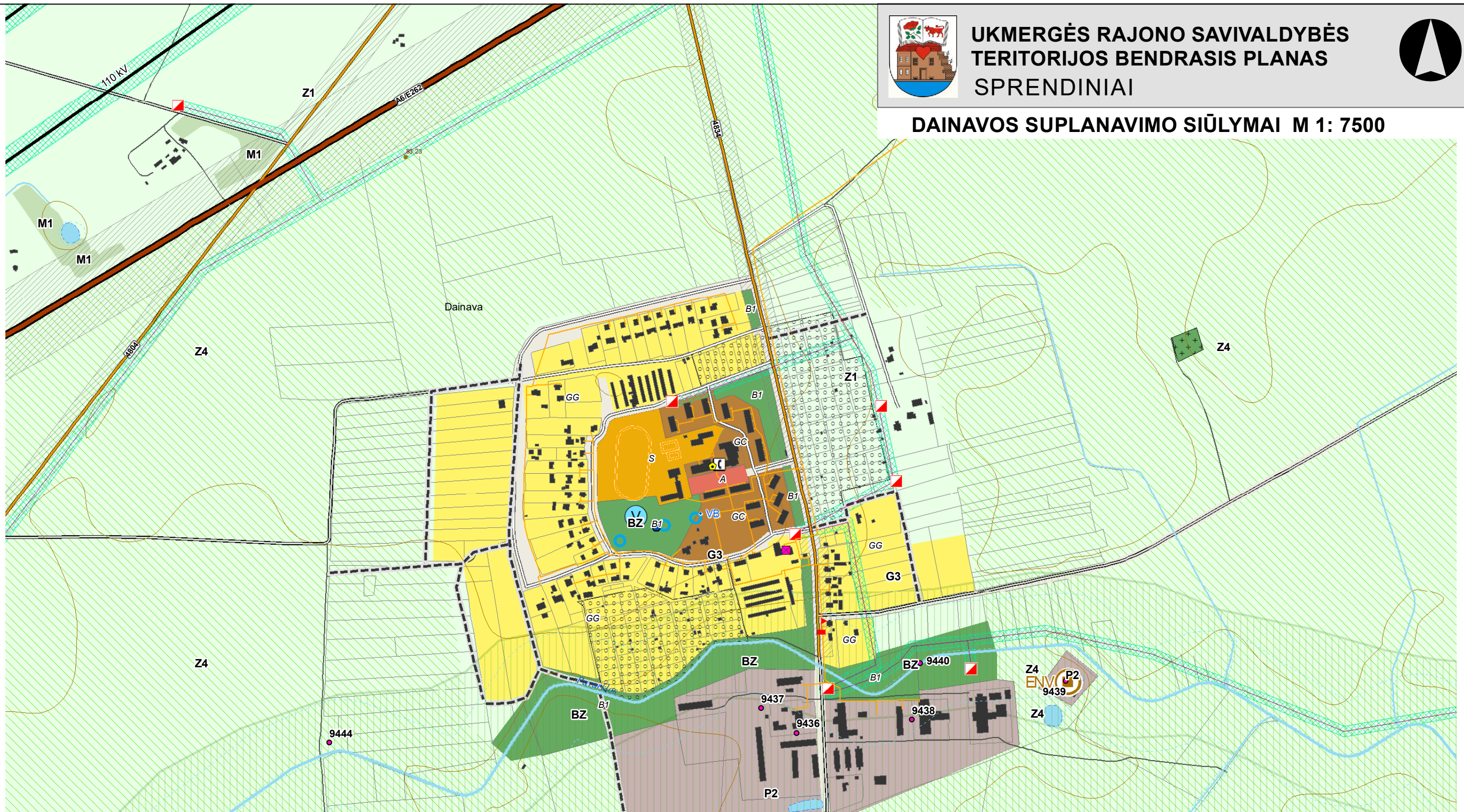
Plano rengėjas: KTU Architektūros ir statybos institutas				UKMERGĖS RAJONO SAVIVALDYBĖS TERITORIJOS BENDRASIS PLANAS	
ATP 1397	PV	E. Ramanauskas	2017-07	SPRENDINIŲ KONKRETIZAVIMAS	
31570	Inž.	A. Burkus		LEONPOLIO SUPLANAVIMO SIŪLYMAI M 1: 7500	
Planavimo organizatorius: UKMERGĖS RAJONO SAVIVALDYBĖS ADMINISTRACIJOS DIREKTORIUS				Teritorijos planavimo lygmuo: SAVIVALDYBĖS LYGMUO Teritorijų planavimo dokumento rūšis: KOMPLEKSINIO TERITORIJŲ PLANAVIMO DOKUMENTAS	
				Brėž. Nr.	SM1.3
				Lapas	Lapų
				1	1
				Kaunas 2017	



**UKMERGĖS RAJONO SAVIVALDYBĖS
TERITORIJOS BENDRASIS PLANAS
SPRENDINIAI**



DAINAVOS SUPLANAVIMO SIŪLYMAI M 1: 7500



Pastaba: sutartinius žymėjimus ir reglamentus žiūr. brėž. SM-R

Topografiniame plane panaudoti duomenys:

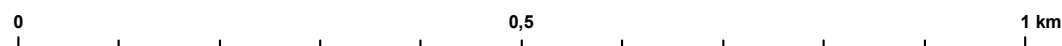
Lietuvos Respublikos teritorijos M 1:50 000 georeferencinių duomenų bazė GDR50LT © Nacionalinė žemės tarnyba prie Žemės ūkio ministerijos, 2017-01-05

Lietuvos Respublikos teritorijos M 1:50 000 vektorinis topografinis žemėlapis TOP50LKS © Nacionalinė žemės tarnyba prie Žemės ūkio ministerijos, 2016-12-21

Miškų kadastro duomenys © Valstybinė miškų tarnyba prie Aplinkos ministerijos

Kultūros vertybių registras © Kultūros paveldo departamentas, 2017-01-04

Lietuvos Respublikos saugomų teritorijų valstybės kadastras © Valstybinė saugomų teritorijų tarnyba prie Aplinkos ministerijos, 2017-01-04



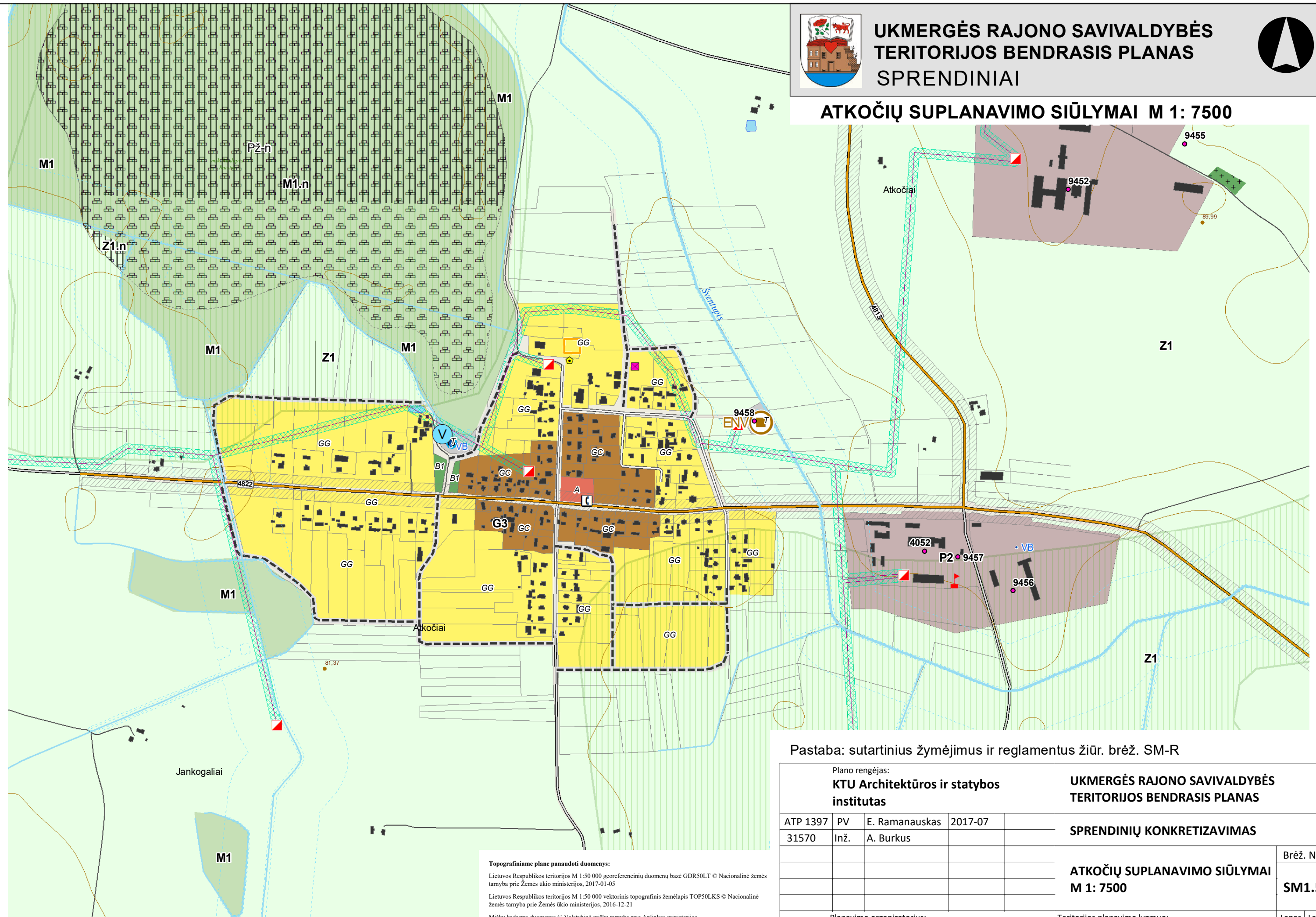
Plano rengėjas: KTU Architektūros ir statybos institutas				UKMERGĖS RAJONO SAVIVALDYBĖS TERITORIJOS BENDRASIS PLANAS	
ATP 1397	PV	E. Ramanauskas	2017-07	SPRENDINIŲ KONKRETIZAVIMAS	
31570	Inž.	A. Burkus		DAINAVOS SUPLANAVIMO SIŪLYMAI M 1: 7500	
Planavimo organizatorius: UKMERGĖS RAJONO SAVIVALDYBĖS ADMINISTRACIJOS DIREKTORIUS				Teritorijos planavimo lygmuo: SAVIVALDYBĖS LYGMUO Teritorijų planavimo dokumento rūšis: KOMPLEKSINIO TERITORIJŲ PLANAVIMO DOKUMENTAS	
				Brėž. Nr.	
				SM1.4	
				Lapas	Lapų
				1	1
				Kaunas 2017	



**UKMERGĖS RAJONO SAVIVALDYBĖS
TERITORIJOS BENDRASIS PLANAS
SPRENDINIAI**



ATKOČIŲ SUPLANAVIMO SIŪLYMAI M 1: 7500



Pastaba: sutartinius žymėjimus ir reglamentus žiūr. brėž. SM-R

Plano rengėjas: KTU Architektūros ir statybos institutas				UKMERGĖS RAJONO SAVIVALDYBĖS TERITORIJOS BENDRASIS PLANAS	
ATP 1397	PV	E. Ramanauskas	2017-07	SPRENDINIŲ KONKRETIZAVIMAS	
31570	Inž.	A. Burkus		ATKOČIŲ SUPLANAVIMO SIŪLYMAI M 1: 7500	
Planavimo organizatorius: UKMERGĖS RAJONO SAVIVALDYBĖS ADMINISTRACIJOS DIREKTORIUS				Teritorijos planavimo lygmuo: SAVIVALDYBĖS LYGMUO Teritorijų planavimo dokumento rūšis: KOMPLEKSINIO TERITORIJŲ PLANAVIMO DOKUMENTAS	
				Brėž. Nr.	
				SM1.5	
				Lapas	Lapų
				1	1
				Kaunas 2017	

Topografiniame plane panaudoti duomenys:

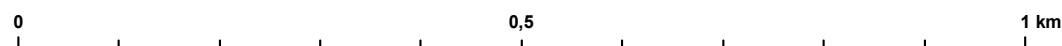
Lietuvos Respublikos teritorijos M 1:50 000 georeferencinių duomenų bazė GDR50LT © Nacionalinė žemės tarnyba prie Žemės ūkio ministerijos, 2017-01-05

Lietuvos Respublikos teritorijos M 1:50 000 vektorinis topografinis žemėlapis TOP50LKS © Nacionalinė žemės tarnyba prie Žemės ūkio ministerijos, 2016-12-21

Miškų kadastro duomenys © Valstybinė miškų tarnyba prie Aplinkos ministerijos

Kultūros vertybių registras © Kultūros paveldo departamentas, 2017-01-04

Lietuvos Respublikos saugomų teritorijų valstybės kadastras © Valstybinė saugomų teritorijų tarnyba prie Aplinkos ministerijos, 2017-01-04

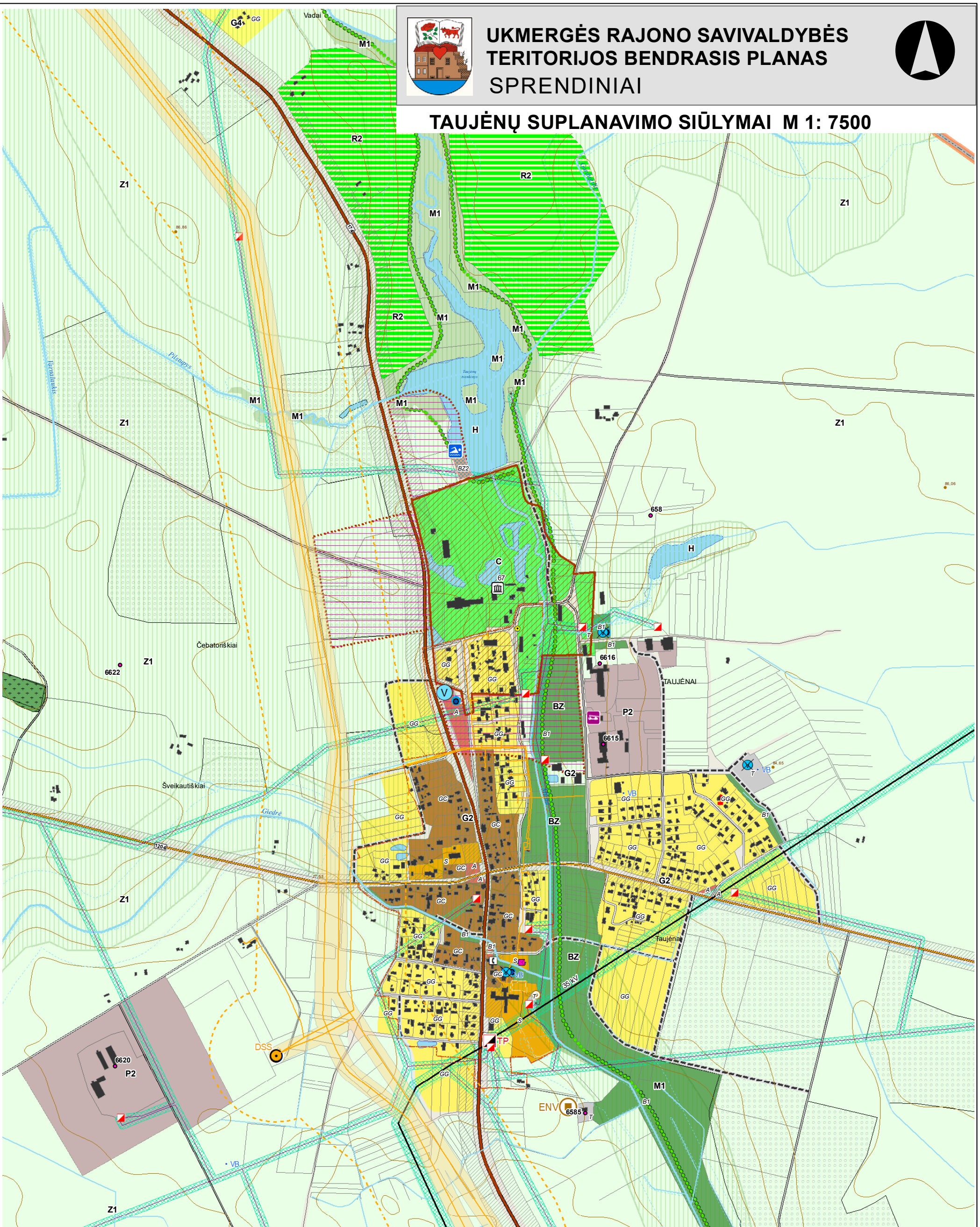




UKMERGĖS RAJONO SAVIVALDYBĖS TERITORIJOS BENDRASIS PLANAS SPRENDINIAI



TAUJĖNŲ SUPLANAVIMO SIŪLYMAI M 1: 7500



Pastabos:

1. Sutartinius žymėjimus ir reglamentus žiūr. brėž. SM-R

Topografiniame plane panaudoti duomenys:

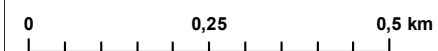
Lietuvos Respublikos teritorijos M 1:50 000 georeferencinių duomenų bazė GDR50LT © Nacionalinė žemės tarnyba prie Žemės ūkio ministerijos, 2017-01-05

Lietuvos Respublikos teritorijos M 1:50 000 vektorinis topografinis žemėlapis TOP50LKS © Nacionalinė žemės tarnyba prie Žemės ūkio ministerijos, 2016-12-21

Miškų kadastro duomenys © Valstybinė miškų tarnyba prie Aplinkos ministerijos

Kultūros vertybių registras © Kultūros paveldo departamentas, 2017-01-04

Lietuvos Respublikos saugomų teritorijų valstybės kadastras © Valstybinė saugomų teritorijų tarnyba prie Aplinkos ministerijos, 2017-01-04



Plano rengėjas:

**KTU Architektūros ir statybos
institutas**

ATP 1397	PV	E. Ramanauskas	2017-07
31570	Inž.	A. Burkus	

Planavimo organizatorius:

**UKMERGĖS RAJONO SAVIVALDYBĖS
ADMINISTRACIJOS DIREKTORIUS**

**UKMERGĖS RAJONO SAVIVALDYBĖS
TERITORIJOS BENDRASIS PLANAS**

SPRENDINIŲ KONKRETIZAVIMAS

**TAUJĖNŲ SUPLANAVIMO SIŪLYMAI
M 1: 7500**

Brėž. Nr.

SM2.1

Teritorijos planavimo lygmuo:
SAVIVALDYBĖS LYGMUO

Teritorijų planavimo dokumento rūšis:
KOMPLEKSINIO TERITORIJŲ PLANAVIMO DOKUMENTAS

Lapas Lapų

1 1

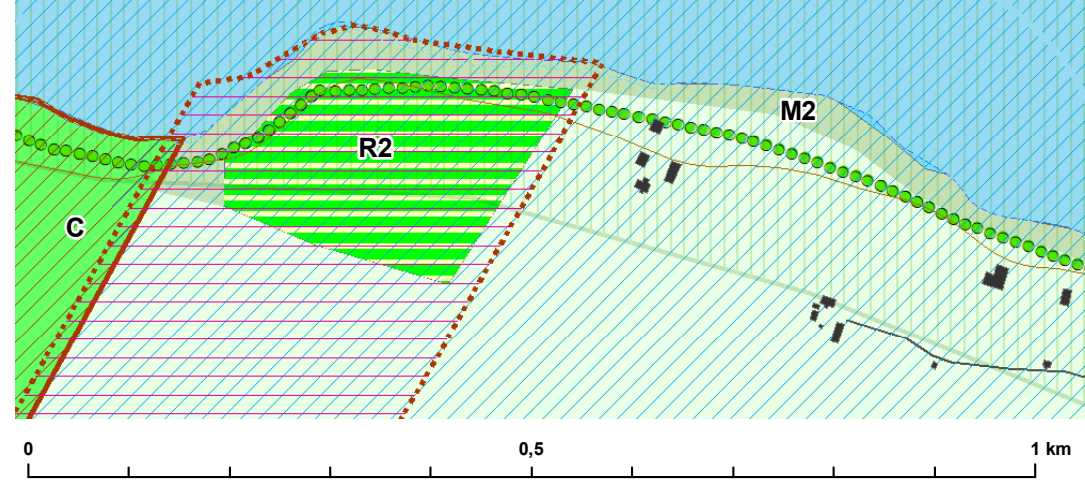
Kaunas 2017



**UKMERGĖS RAJONO SAVIVALDYBĖS
TERITORIJOS BENDRASIS PLANAS
SPRENDINIAI**



LĖNO SUPLANAVIMO SIŪLYMAI M 1: 7500



Topografiniame plane panaudoti duomenys:
 Lietuvos Respublikos teritorijos M 1:50 000 georeferencinių duomenų bazė GDR50LT © Nacionalinė žemės tarnyba prie Žemės ūkio ministerijos, 2017-01-05
 Lietuvos Respublikos teritorijos M 1:50 000 vektorinis topografinis žemėlapis TOP50LKS © Nacionalinė žemės tarnyba prie Žemės ūkio ministerijos, 2016-12-21
 Miškų kadastro duomenys © Valstybinė miškų tarnyba prie Aplinkos ministerijos
 Kultūros vertybių registras © Kultūros paveldo departamentas, 2017-01-04
 Lietuvos Respublikos saugomų teritorijų valstybės kadastras © Valstybinė saugomų teritorijų tarnyba prie Aplinkos ministerijos, 2017-01-04

Pastaba: sutartinius žymėjimus ir reglamentus žiūr. brėž. SM-R

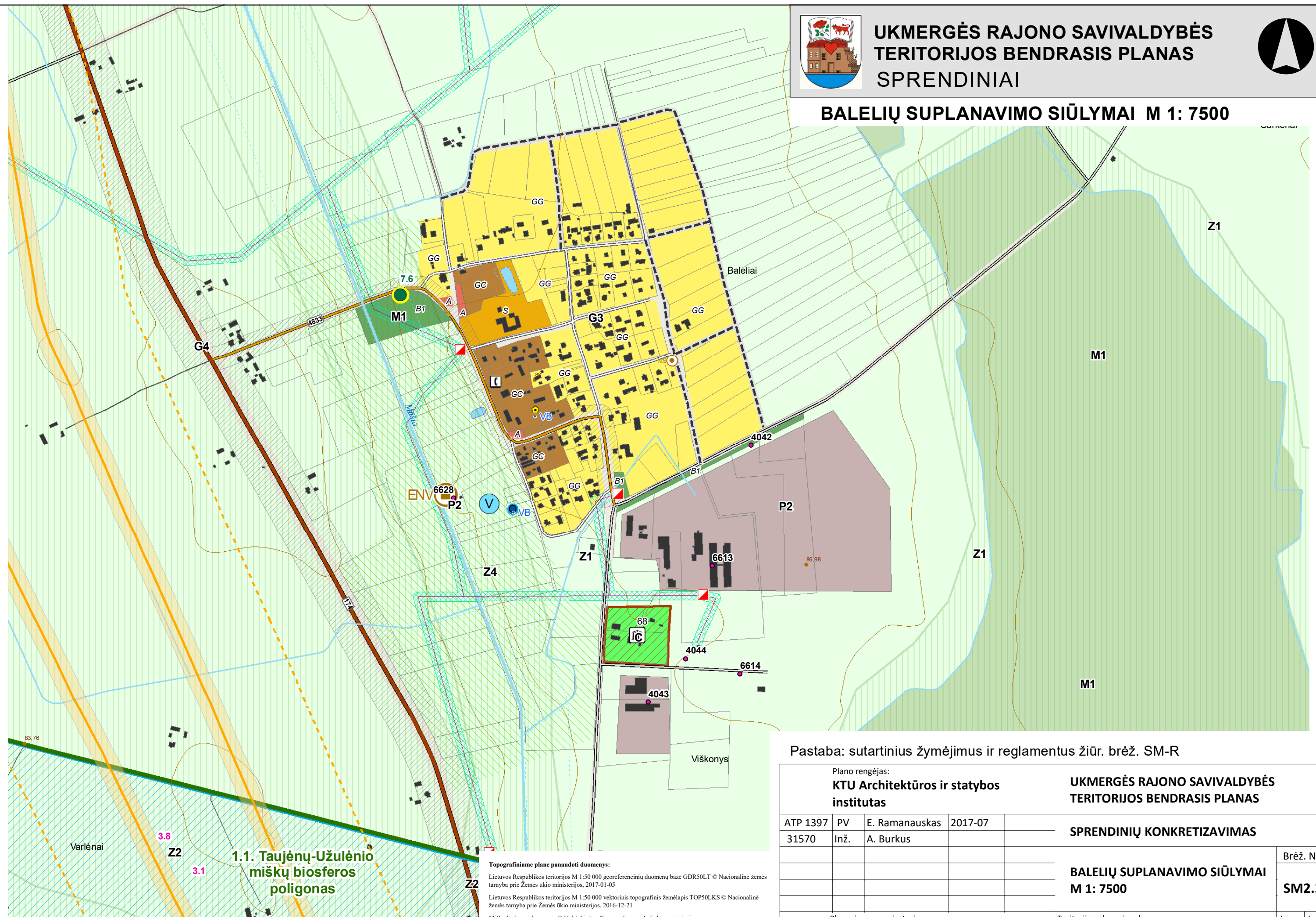
Plano rengėjas: KTU Architektūros ir statybos institutas				UKMERGĖS RAJONO SAVIVALDYBĖS TERITORIJOS BENDRASIS PLANAS	
ATP 1397	PV	E. Ramanauskas	2017-07	SPRENDINIŲ KONKRETIZAVIMAS	
31570	Inž.	A. Burkus		LĖNO SUPLANAVIMO SIŪLYMAI M 1: 7500	
Planavimo organizatorius: UKMERGĖS RAJONO SAVIVALDYBĖS ADMINISTRACIJOS DIREKTORIUS				Teritorijos planavimo lygmuo: SAVIVALDYBĖS LYGMUO Teritorijų planavimo dokumento rūšis: KOMPLEKSINIO TERITORIJŲ PLANAVIMO DOKUMENTAS	
				Brėž. Nr.	
				SM2.2	
				Lapas	Lapų
				1	1
				Kaunas 2017	



**UKMERGĖS RAJONO SAVIVALDYBĖS
TERITORIJOS BENDRASIS PLANAS
SPRENDINIAI**




BALELIŲ SUPLANAVIMO SIŪLYMAI M 1: 7500



Pastaba: sutartinius žymėjimus ir reglamentus žiūr. brėž. SM-R

Plano rengėjas: KTU Architektūros ir statybos institutas				UKMERGĖS RAJONO SAVIVALDYBĖS TERITORIJOS BENDRASIS PLANAS	
ATP 1397	PV	E. Ramanauskas	2017-07	SPRENDINIŲ KONKRETIZAVIMAS	
31570	Inž.	A. Burkus		BALELIŲ SUPLANAVIMO SIŪLYMAI M 1: 7500	
				Brėž. Nr. SM2.3	
Planavimo organizatorius: UKMERGĖS RAJONO SAVIVALDYBĖS ADMINISTRACIJOS DIREKTORIUS				Teritorijos planavimo lygmuo: SAVIVALDYBĖS LYGMUO Teritorijų planavimo dokumento rūšis: KOMPLEKSINIO TERITORIJŲ PLANAVIMO DOKUMENTAS	
				Lapas	Lapų
				1	1
				Kaunas 2017	

Topografiniame plane panaudoti duomenys:
Lietuvos Respublikos teritorijos M 1:50 000 georeferencinių duomenų bazė GDR50LT © Nacionalinė žemės tarnyba prie Žemės ūkio ministerijos, 2017-01-05
Lietuvos Respublikos teritorijos M 1:50 000 vektorinis topografinis žemėlapis TOP50LKS © Nacionalinė žemės tarnyba prie Žemės ūkio ministerijos, 2016-12-21
Miškų kadastro duomenys © Valstybinė miškų tarnyba prie Aplinkos ministerijos
Kultūros vertybių registras © Kultūros paveldo departamentas, 2017-01-04
Lietuvos Respublikos saugomų teritorijų valstybės kadastras © Valstybinė saugomų teritorijų tarnyba prie Aplinkos ministerijos, 2017-01-04

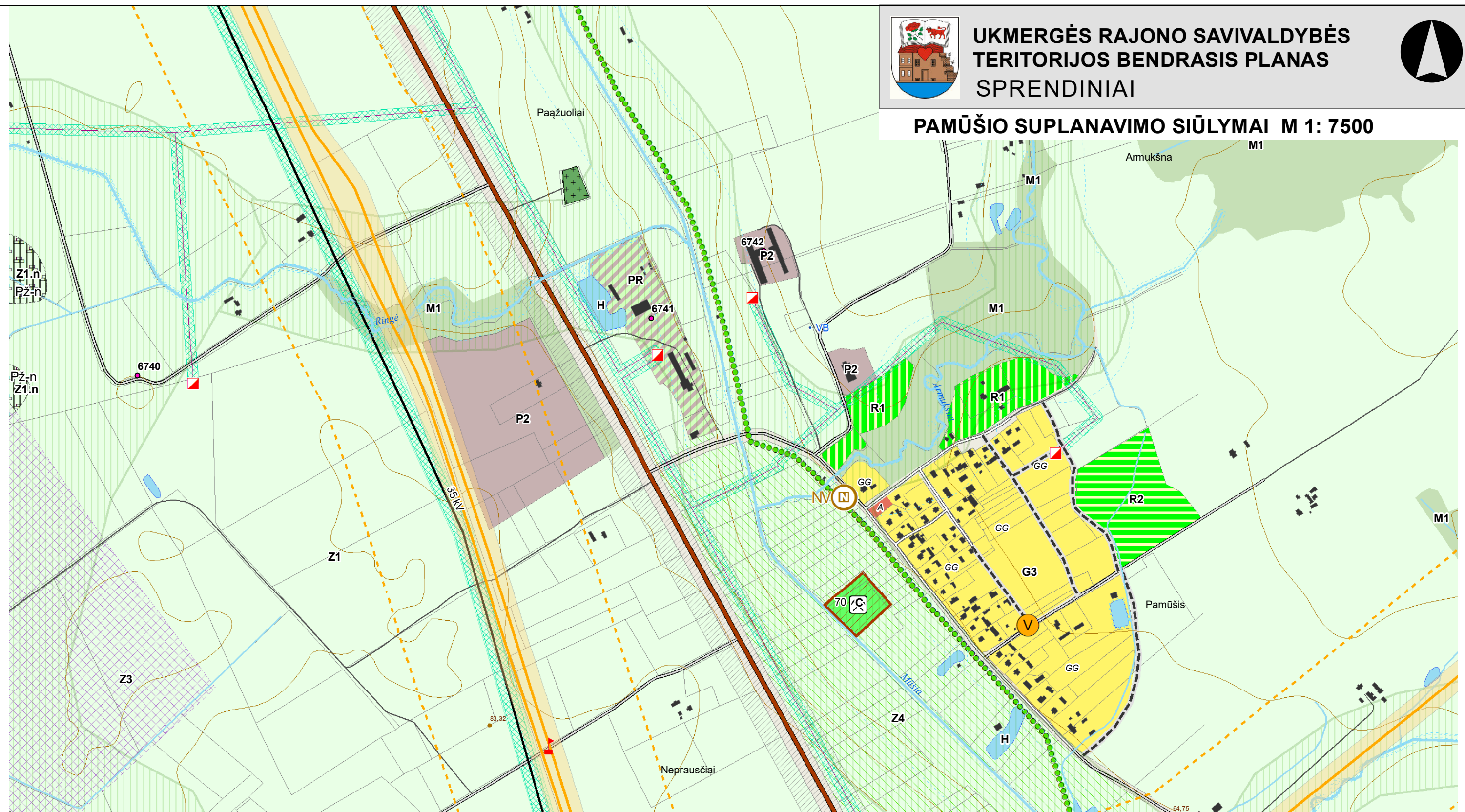




**UKMERGĖS RAJONO SAVIVALDYBĖS
TERITORIJOS BENDRASIS PLANAS
SPRENDINIAI**



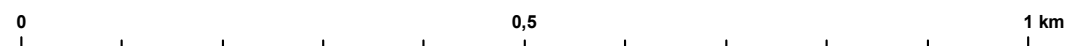
PAMŪŠIO SUPLANAVIMO SIŪLYMAI M 1: 7500



Pastaba: sutartinius žymėjimus ir reglamentus žiūr. brėž. SM-R

Plano rengėjas: KTU Architektūros ir statybos institutas				UKMERGĖS RAJONO SAVIVALDYBĖS TERITORIJOS BENDRASIS PLANAS	
ATP 1397	PV	E. Ramanauskas	2017-07	SPRENDINIŲ KONKRETIZAVIMAS	
31570	Inž.	A. Burkus		PAMŪŠIO SUPLANAVIMO SIŪLYMAI M 1: 7500	
Planavimo organizatorius: UKMERGĖS RAJONO SAVIVALDYBĖS ADMINISTRACIJOS DIREKTORIUS				Teritorijos planavimo lygmuo: SAVIVALDYBĖS LYGMUO Teritorijų planavimo dokumento rūšis: KOMPLEKSINIO TERITORIJŲ PLANAVIMO DOKUMENTAS	
				Brėž. Nr.	
				SM2.4	
				Lapas	Lapy
				1	1
				Kaunas 2017	

Topografiniame plane panaudoti duomenys:
Lietuvos Respublikos teritorijos M 1:50 000 georeferencinių duomenų bazė GDR50LT © Nacionalinė žemės tarnyba prie Žemės ūkio ministerijos, 2017-01-05
Lietuvos Respublikos teritorijos M 1:50 000 vektorinis topografinis žemėlapis TOP50LKS © Nacionalinė žemės tarnyba prie Žemės ūkio ministerijos, 2016-12-21
Miškų kadastro duomenys © Valstybinė miškų tarnyba prie Aplinkos ministerijos
Kultūros vertybių registras © Kultūros paveldo departamentas, 2017-01-04
Lietuvos Respublikos saugomų teritorijų valstybės kadastras © Valstybinė saugomų teritorijų tarnyba prie Aplinkos ministerijos, 2017-01-04

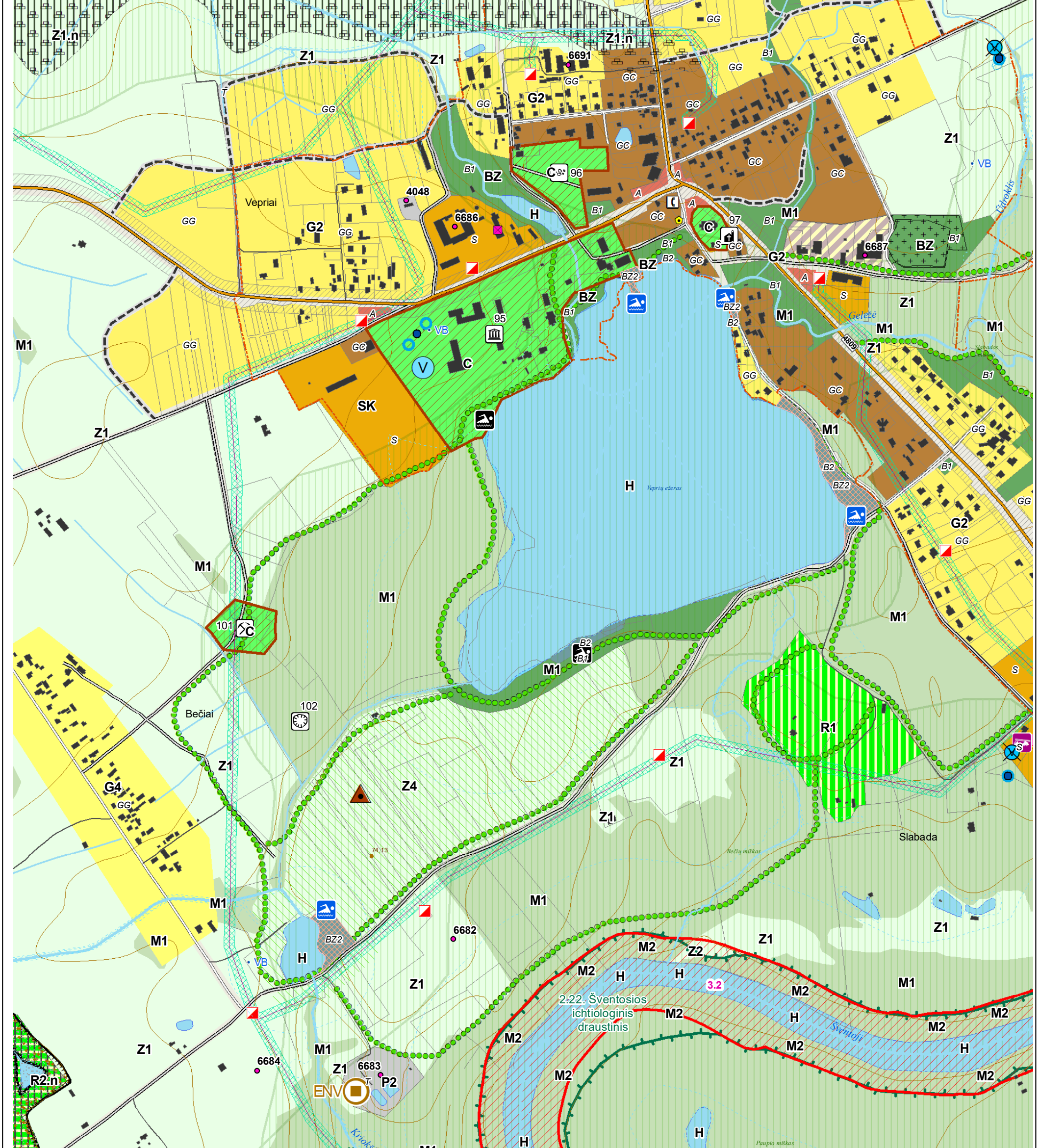




UKMERGĖS RAJONO SAVIVALDYBĖS TERITORIJOS BENDRASIS PLANAS SPRENDINIAI



VEPRIŲ SUPLANAVIMO SIŪLYMAI M 1: 7500



Pastabos:

1. Sutartinius žymėjimus ir reglamentus žiūr. brėž. SM-R

Topografiniame plane panaudoti duomenys:

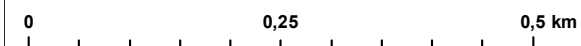
Lietuvos Respublikos teritorijos M 1:50 000 georeferencinių duomenų bazė GDR50LKS © Nacionalinė žemės tarnyba prie Žemės ūkio ministerijos, 2017-01-05

Lietuvos Respublikos teritorijos M 1:50 000 vektorinis topografinis žemėlapis TOP50LKS © Nacionalinė žemės tarnyba prie Žemės ūkio ministerijos, 2016-12-21

Miškų kadastro duomenys © Valstybinė miškų tarnyba prie Aplinkos ministerijos

Kultūros vertybių registras © Kultūros paveldo departamentas, 2017-01-04

Lietuvos Respublikos saugomų teritorijų valstybės kadastras © Valstybinė saugomų teritorijų tarnyba prie Aplinkos ministerijos, 2017-01-04



Plano rengėjas:

KTU Architektūros ir statybos institutas

ATP 1397	PV	E. Ramanauskas	2017-07
31570	Inž.	A. Burkus	

Planavimo organizatorius:

UKMERGĖS RAJONO SAVIVALDYBĖS ADMINISTRACIJOS DIREKTORIUS

UKMERGĖS RAJONO SAVIVALDYBĖS TERITORIJOS BENDRASIS PLANAS

SPRENDINIŲ KONKRETIZAVIMAS

VEPRIŲ SUPLANAVIMO SIŪLYMAI M 1: 7500

Brėž. Nr.

SM3.1

Teritorijos planavimo lygmuo:

SAVIVALDYBĖS LYGMUO

Teritorijų planavimo dokumento rūšis:

KOMPLEKSINIO TERITORIJŲ PLANAVIMO DOKUMENTAS

Lapas Lapų

1 2

Kaunas 2017



UKMERGĖS RAJONO SAVIVALDYBĖS TERITORIJOS BENDRASIS PLANAS SPRENDINIAI



VEPRIŲ SUPLANAVIMO SIŪLYMAI M 1: 7500



Pastabos:

1. Sutartinius žymėjimus ir reglamentus žiūr. brėž. SM-R

Topografiniam plane panaudoti duomenys:

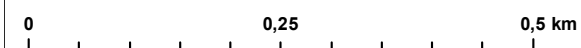
Lietuvos Respublikos teritorijos M 1:50 000 georeferencinių duomenų bazė GDR50LT © Nacionalinė žemės tarnyba prie Žemės ūkio ministerijos, 2017-01-05

Lietuvos Respublikos teritorijos M 1:50 000 vektorinis topografinis žemėlapis TOP50LKS © Nacionalinė žemės tarnyba prie Žemės ūkio ministerijos, 2016-12-21

Miškų kadastro duomenys © Valstybinė miškų tarnyba prie Aplinkos ministerijos

Kultūros vertybių registras © Kultūros paveldo departamentas, 2017-01-04

Lietuvos Respublikos saugomų teritorijų valstybės kadastras © Valstybinė saugomų teritorijų tarnyba prie Aplinkos ministerijos, 2017-01-04



Plano rengėjas:

KTU Architektūros ir statybos institutas

ATP 1397	PV	E. Ramanauskas	2017-07
31570	Inž.	A. Burkus	

Planavimo organizatorius:

**UKMERGĖS RAJONO SAVIVALDYBĖS
ADMINISTRACIJOS DIREKTORIUS**

**UKMERGĖS RAJONO SAVIVALDYBĖS
TERITORIJOS BENDRASIS PLANAS**

SPRENDINIŲ KONKRETIZAVIMAS

**VEPRIŲ SUPLANAVIMO SIŪLYMAI
M 1: 7500**

Brėž. Nr.

SM3.1

Teritorijos planavimo lygmuo:
SAVIVALDYBĖS LYGMUO

Teritorijų planavimo dokumento rūšis:
KOMPLEKSINIO TERITORIJŲ PLANAVIMO DOKUMENTAS

Lapas Lapų

2 2


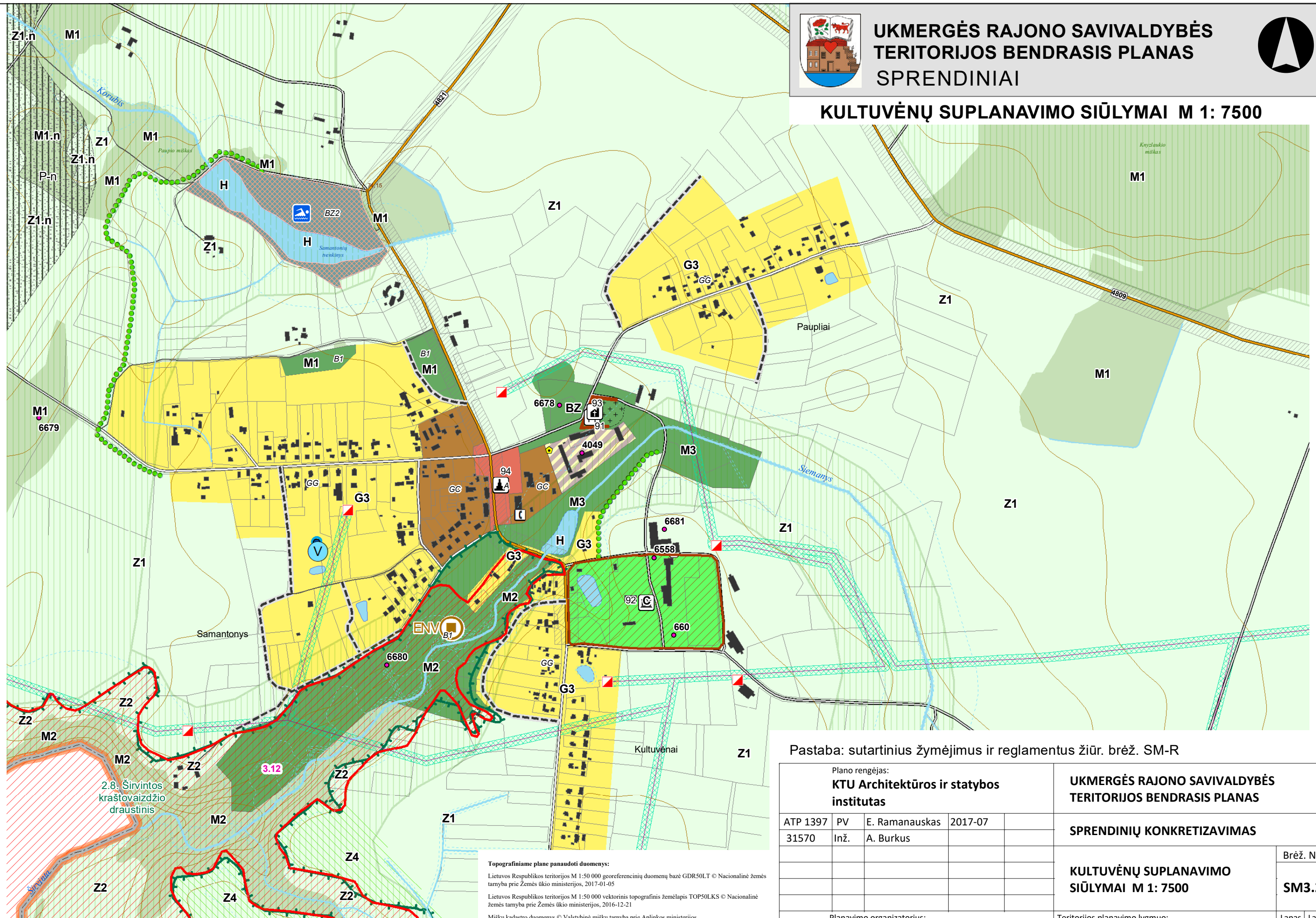
Kaunas 2017



**UKMERGĖS RAJONO SAVIVALDYBĖS
TERITORIJOS BENDRASIS PLANAS
SPRENDINIAI**



KULTUVĖNŲ SUPLANAVIMO SIŪLYMAI M 1: 7500



Topografiniame plane panaudoti duomenys:
 Lietuvos Respublikos teritorijos M 1:50 000 georeferencinių duomenų bazė GDR50LT © Nacionalinė žemės tarnyba prie Žemės ūkio ministerijos, 2017-01-05
 Lietuvos Respublikos teritorijos M 1:50 000 vektorinis topografinis žemėlapis TOP50LKS © Nacionalinė žemės tarnyba prie Žemės ūkio ministerijos, 2016-12-21
 Miškų kadastro duomenys © Valstybinė miškų tarnyba prie Aplinkos ministerijos
 Kultūros vertybių registras © Kultūros paveldo departamentas, 2017-01-04
 Lietuvos Respublikos saugomų teritorijų valstybės kadastras © Valstybinė saugomų teritorijų tarnyba prie Aplinkos ministerijos, 2017-01-04

Pastaba: sutartinius žymėjimus ir reglamentus žiūr. brėž. SM-R

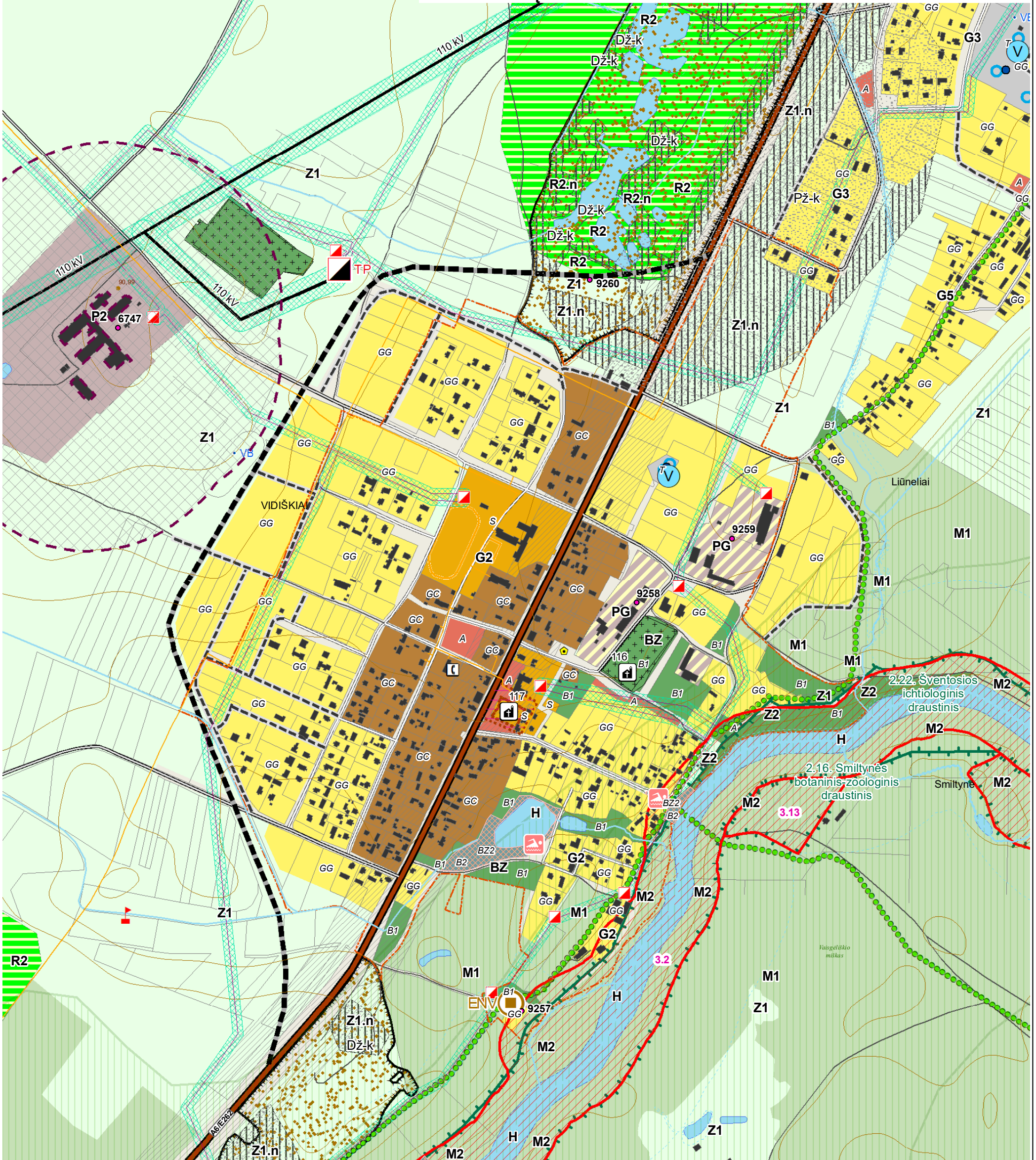
Plano rengėjas: KTU Architektūros ir statybos institutas				UKMERGĖS RAJONO SAVIVALDYBĖS TERITORIJOS BENDRASIS PLANAS	
ATP 1397	PV	E. Ramanauskas	2017-07		
31570	Inž.	A. Burkus		SPRENDINIŲ KONKRETIZAVIMAS	
UKMERGĖS RAJONO SAVIVALDYBĖS ADMINISTRACIJOS DIREKTORIUS				KULTUVĖNŲ SUPLANAVIMO SIŪLYMAI M 1: 7500	
				Teritorijos planavimo lygmuo: SAVIVALDYBĖS LYGMUO	
Teritorijų planavimo dokumento rūšis: KOMPLEKSINIO TERITORIJŲ PLANAVIMO DOKUMENTAS				Lapas	Lapų
				1	1
				Kaunas 2017	



UKMERGĖS RAJONO SAVIVALDYBĖS TERITORIJOS BENDRASIS PLANAS SPRENDINIAI



VIDIŠKIŲ SUPLANAVIMO SIŪLYMAI M 1: 7500



Pastabos:

1. Sutartinius žymėjimus ir reglamentus žiūr. brėž. SM-R

Topografiniame plane panaudoti duomenys:

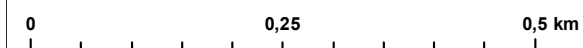
Lietuvos Respublikos teritorijos M 1:50 000 georeferencinių duomenų bazė GDR50LT © Nacionalinė žemės tarnyba prie Žemės ūkio ministerijos, 2017-01-05

Lietuvos Respublikos teritorijos M 1:50 000 vektorinis topografinis žemėlapis TOP50LKS © Nacionalinė žemės tarnyba prie Žemės ūkio ministerijos, 2016-12-21

Miškų kadastro duomenys © Valstybinė miškų tarnyba prie Aplinkos ministerijos

Kultūros vertybių registras © Kultūros paveldo departamentas, 2017-01-04

Lietuvos Respublikos saugomų teritorijų valstybės kadastras © Valstybinė saugomų teritorijų tarnyba prie Aplinkos ministerijos, 2017-01-04



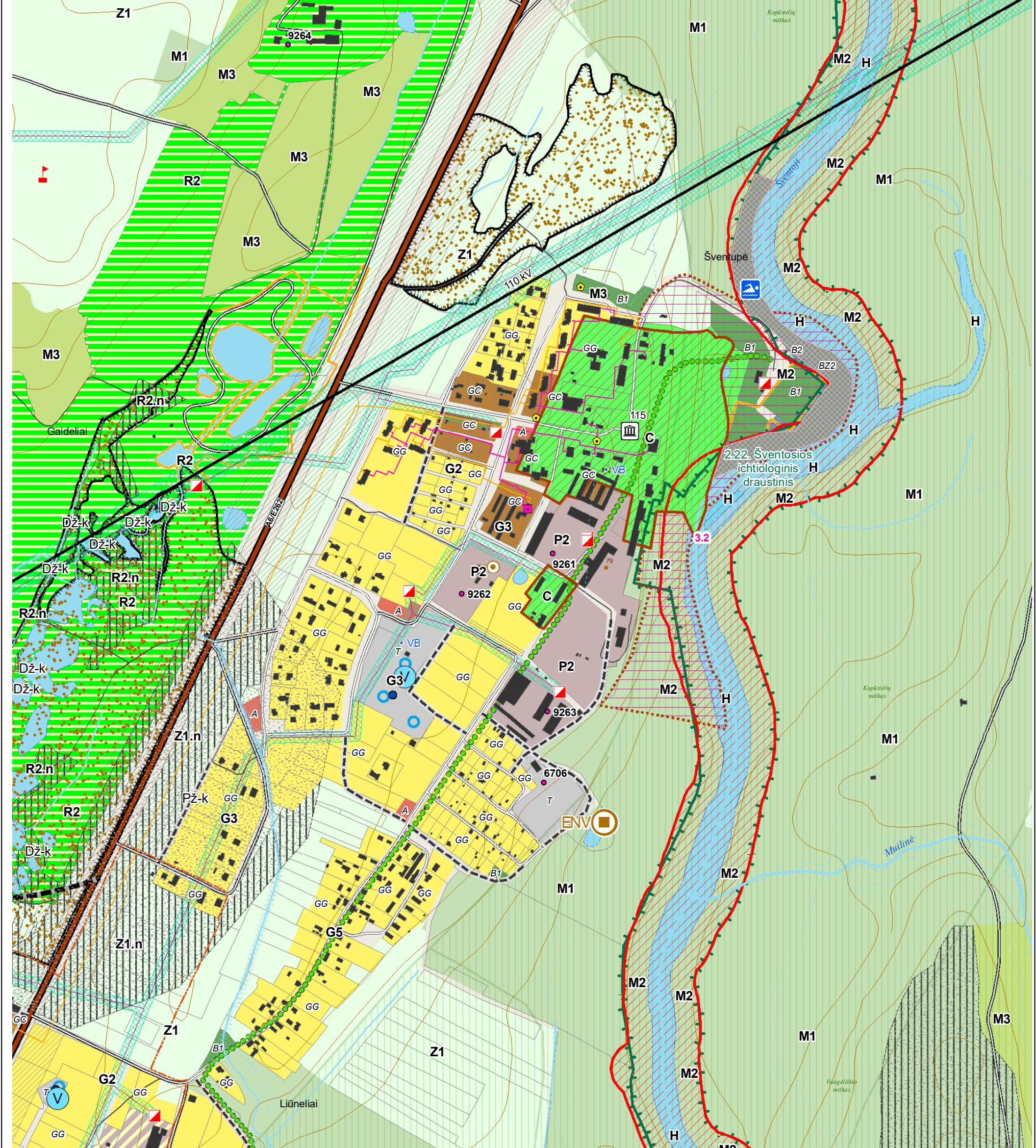
Plano rengėjas: KTU Architektūros ir statybos institutas				UKMERGĖS RAJONO SAVIVALDYBĖS TERITORIJOS BENDRASIS PLANAS	
ATP 1397	PV	E. Ramanauskas	2017-07	SPRENDINIŲ KONKRETIZAVIMAS	
31570	Inž.	A. Burkus		VIDIŠKIŲ SUPLANAVIMO SIŪLYMAI M 1: 7500	
Planavimo organizatorius: UKMERGĖS RAJONO SAVIVALDYBĖS ADMINISTRACIJOS DIREKTORIUS				Teritorijos planavimo lygmuo: SAVIVALDYBĖS LYGMUO Teritorijų planavimo dokumento rūšis: KOMPLEKSINIO TERITORIJŲ PLANAVIMO DOKUMENTAS	
				Brėž. Nr.	SM4.1
				Lapas	Lapų
				1	1
				Kaunas 2017	



**UKMERGĖS RAJONO SAVIVALDYBĖS
TERITORIJOS BENDRASIS PLANAS
SPRENDINIAI**



ŠVENTUPĖS SUPLANAVIMO SIŪLYMAI M 1: 7500



Pastabos:

1. Sutartinius žymėjimus ir reglamentus žiūr. brėž. SM-R

Topografiniame plane panaudoti duomenys:

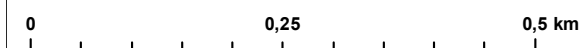
Lietuvos Respublikos teritorijos M 1:50 000 georeferencinių duomenų bazė GDR50LT © Nacionalinė žemės tarnyba prie Žemės ūkio ministerijos, 2017-01-05

Lietuvos Respublikos teritorijos M 1:50 000 vektorinis topografinis žemėlapis TOP50LKS © Nacionalinė žemės tarnyba prie Žemės ūkio ministerijos, 2016-12-21

Miškų kadastro duomenys © Valstybinė miškų tarnyba prie Aplinkos ministerijos

Kultūros vertybių registras © Kultūros paveldo departamentas, 2017-01-04

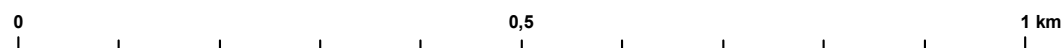
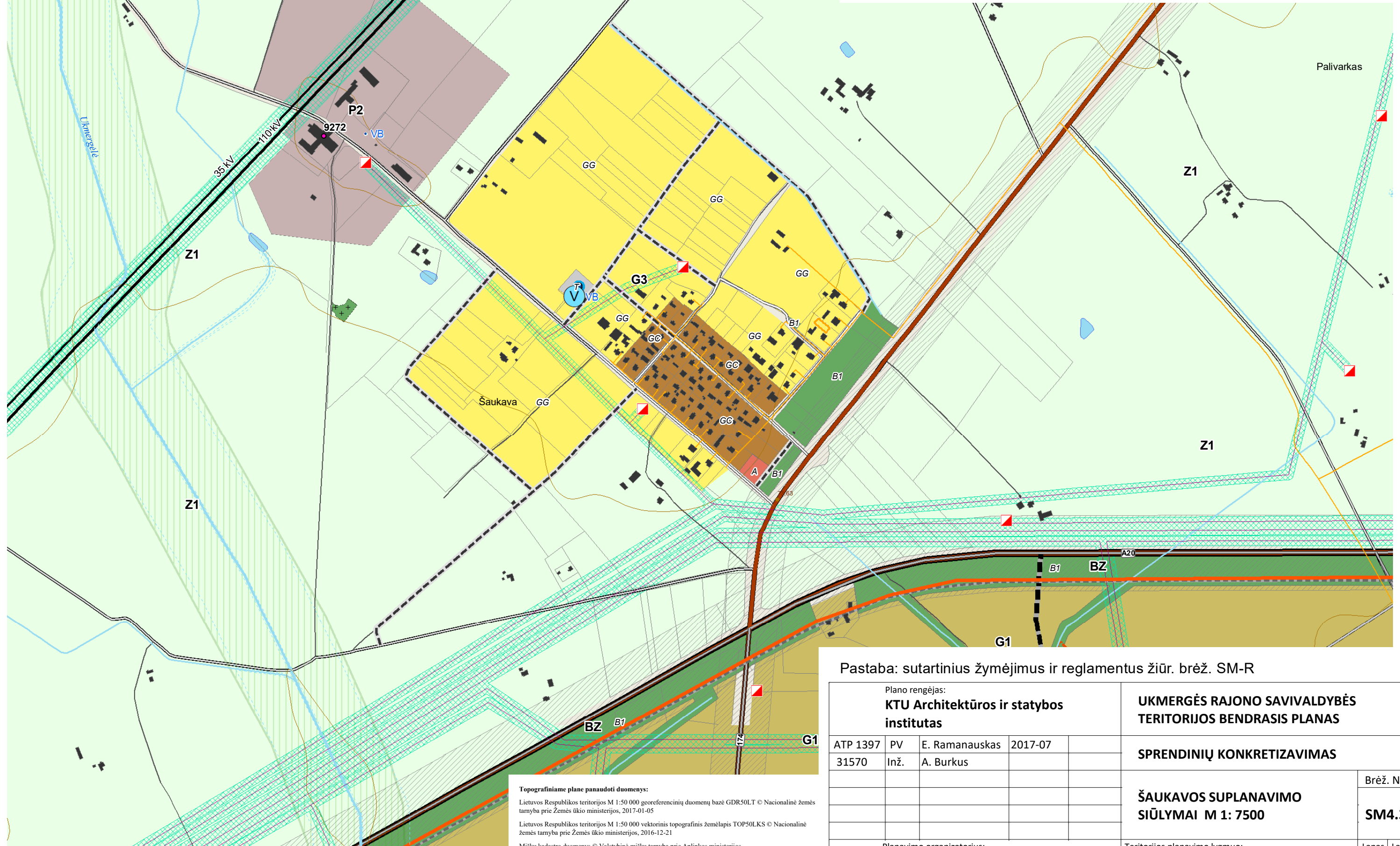
Lietuvos Respublikos saugomų teritorijų valstybės kadastras © Valstybinė saugomų teritorijų tarnyba prie Aplinkos ministerijos, 2017-01-04



Plano rengėjas: KTU Architektūros ir statybos institutas				UKMERGĖS RAJONO SAVIVALDYBĖS TERITORIJOS BENDRASIS PLANAS	
ATP 1397	PV	E. Ramanauskas	2017-07	SPRENDINIŲ KONKRETIZAVIMAS	
31570	Inž.	A. Burkus		ŠVENTUPĖS SUPLANAVIMO SIŪLYMAI M 1: 7500	
Planavimo organizatorius: UKMERGĖS RAJONO SAVIVALDYBĖS ADMINISTRACIJOS DIREKTORIUS				Teritorijos planavimo lygmuo: SAVIVALDYBĖS LYGMUO Teritorijų planavimo dokumento rūšis: KOMPLEKSINIO TERITORIJŲ PLANAVIMO DOKUMENTAS	
				Brėž. Nr.	SM4.2
				Lapas	Lapų
				1	1
				Kaunas 2017	



ŠAUKAVOS SUPLANAVIMO SIŪLYMAI M 1: 7500



Topografiniame plane panaudoti duomenys:

Lietuvos Respublikos teritorijos M 1:50 000 georeferencinių duomenų bazė GDR50LT © Nacionalinė žemės tarnyba prie Žemės ūkio ministerijos, 2017-01-05

Lietuvos Respublikos teritorijos M 1:50 000 vektorinis topografinis žemėlapis TOP50LKS © Nacionalinė žemės tarnyba prie Žemės ūkio ministerijos, 2016-12-21

Miškų kadastro duomenys © Valstybinė miškų tarnyba prie Aplinkos ministerijos

Kultūros vertybių registras © Kultūros paveldo departamentas, 2017-01-04

Lietuvos Respublikos saugomų teritorijų valstybės kadastras © Valstybinė saugomų teritorijų tarnyba prie Aplinkos ministerijos, 2017-01-04

Pastaba: sutartinius žymėjimus ir reglamentus žiūr. brėž. SM-R

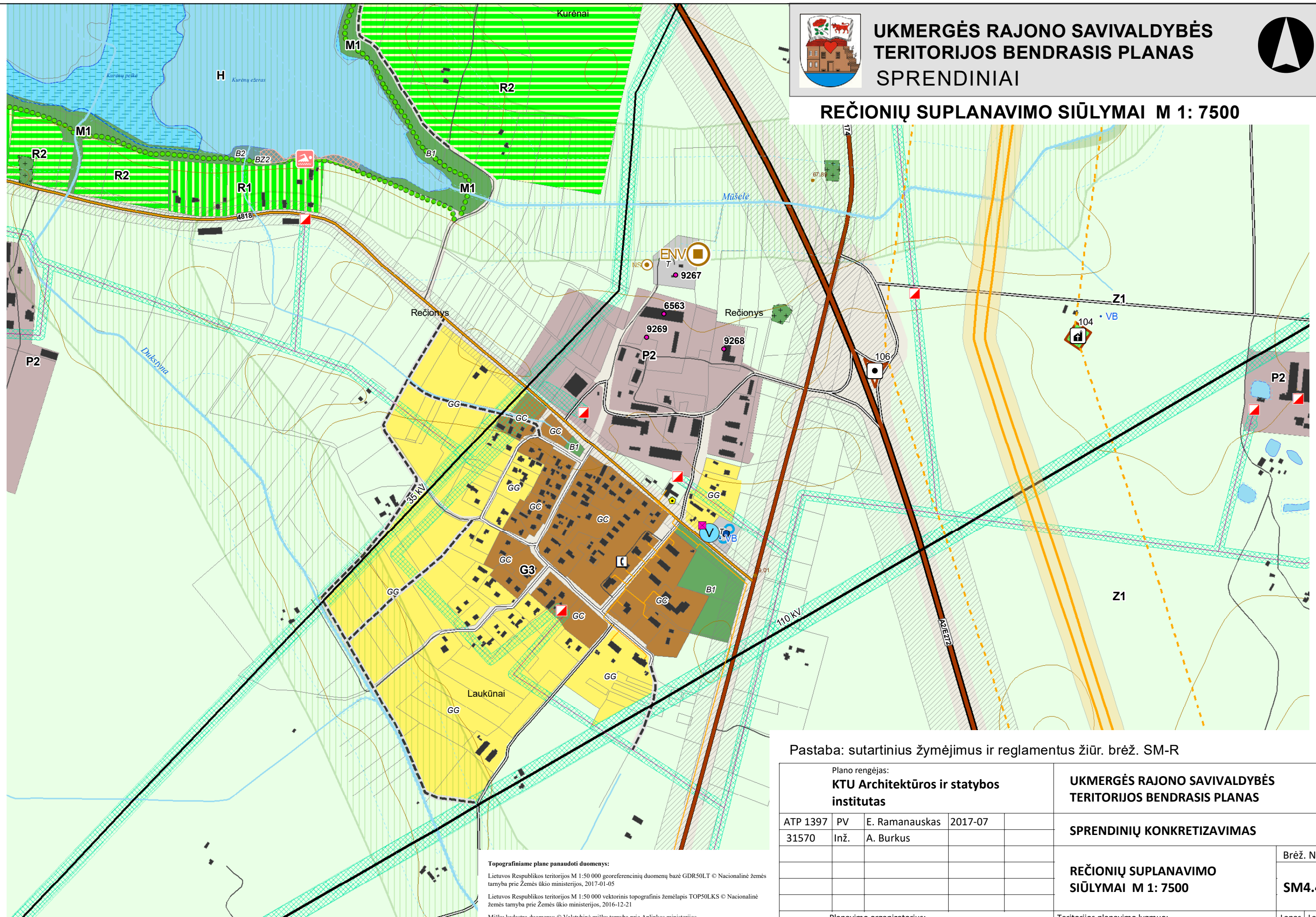
Plano rengėjas: KTU Architektūros ir statybos institutas				UKMERGĖS RAJONO SAVIVALDYBĖS TERITORIJOS BENDRASIS PLANAS	
ATP 1397	PV	E. Ramanauskas	2017-07	SPRENDINIŲ KONKRETIZAVIMAS	
31570	Inž.	A. Burkus		ŠAUKAVOS SUPLANAVIMO SIŪLYMAI M 1: 7500	
Planavimo organizatorius: UKMERGĖS RAJONO SAVIVALDYBĖS ADMINISTRACIJOS DIREKTORIUS				Teritorijos planavimo lygmuo: SAVIVALDYBĖS LYGMUO Teritorijų planavimo dokumento rūšis: KOMPLEKSINIO TERITORIJŲ PLANAVIMO DOKUMENTAS	
				Brėž. Nr.	
				SM4.3	
				Lapas	Lapų
				1	1
				Kaunas 2017	



**UKMERGĖS RAJONO SAVIVALDYBĖS
TERITORIJOS BENDRASIS PLANAS
SPRENDINIAI**



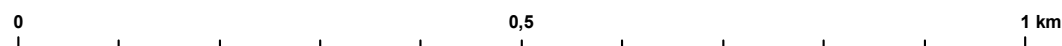
REČIONIŲ SUPLANAVIMO SIŪLYMAI M 1: 7500



Pastaba: sutartinius žymėjimus ir reglamentus žiūr. brėž. SM-R

Plano rengėjas: KTU Architektūros ir statybos institutas				UKMERGĖS RAJONO SAVIVALDYBĖS TERITORIJOS BENDRASIS PLANAS	
ATP 1397	PV	E. Ramanauskas	2017-07	SPRENDINIŲ KONKRETIZAVIMAS	
31570	Inž.	A. Burkus		REČIONIŲ SUPLANAVIMO SIŪLYMAI M 1: 7500	
Planavimo organizatorius: UKMERGĖS RAJONO SAVIVALDYBĖS ADMINISTRACIJOS DIREKTORIUS				Teritorijos planavimo lygmuo: SAVIVALDYBĖS LYGMUO Teritorijų planavimo dokumento rūšis: KOMPLEKSINIO TERITORIJŲ PLANAVIMO DOKUMENTAS	
				Brėž. Nr.	
				SM4.4	
				Lapas	Lapų
				1	1
				Kaunas 2017	

Topografiniame plane panaudoti duomenys:
Lietuvos Respublikos teritorijos M 1:50 000 georeferencinių duomenų bazė GDR50LT © Nacionalinė žemės tarnyba prie Žemės ūkio ministerijos, 2017-01-05
Lietuvos Respublikos teritorijos M 1:50 000 vektorinis topografinis žemėlapis TOP50LKS © Nacionalinė žemės tarnyba prie Žemės ūkio ministerijos, 2016-12-21
Miškų kadastro duomenys © Valstybinė miškų tarnyba prie Aplinkos ministerijos
Kultūros vertybių registras © Kultūros paveldo departamentas, 2017-01-04
Lietuvos Respublikos saugomų teritorijų valstybės kadastras © Valstybinė saugomų teritorijų tarnyba prie Aplinkos ministerijos, 2017-01-04

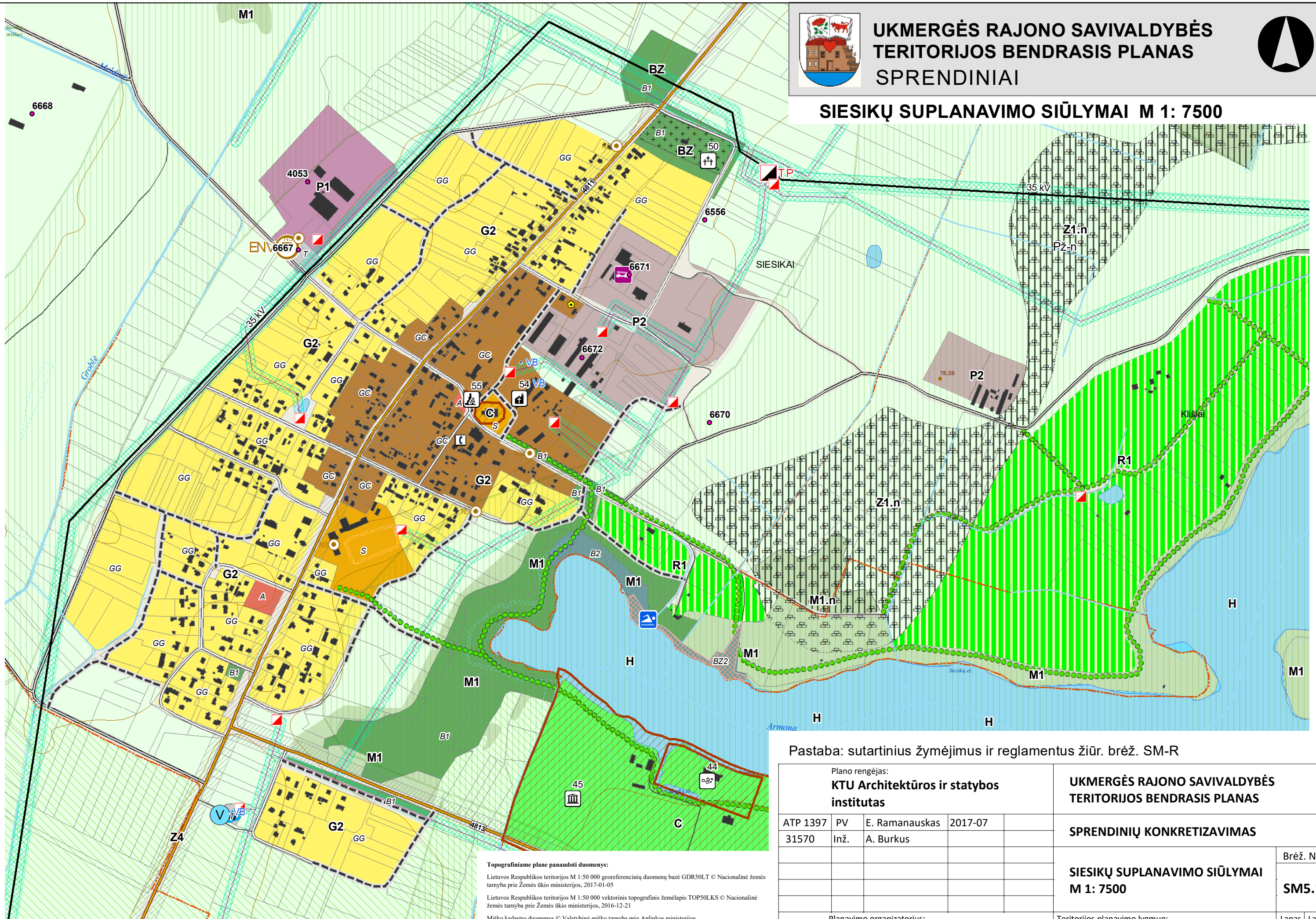




UKMERGĖS RAJONO SAVIVALDYBĖS TERITORIJOS BENDRASIS PLANAS SPRENDINIAI



SIESIKŲ SUPLANAVIMO SIŪLYMAI M 1: 7500



Topografiniame plane panaudoti duomenys:
 Lietuvos Respublikos teritorijos M 1:50 000 georeferencinių duomenų bazė GDR50LT © Nacionalinė žemės tarnyba prie Žemės ūkio ministerijos, 2017-01-05
 Lietuvos Respublikos teritorijos M 1:50 000 vektorinis topografinis žemėlapis TOP50LKS © Nacionalinė žemės tarnyba prie Žemės ūkio ministerijos, 2016-12-21
 Miškų kadastro duomenys © Valstybinė miškų tarnyba prie Aplinkos ministerijos
 Kultūros vertybių registras © Kultūros paveldo departamentas, 2017-01-04
 Lietuvos Respublikos saugomų teritorijų valstybės kadastras © Valstybinė saugomų teritorijų tarnyba prie Aplinkos ministerijos, 2017-01-04

Pastaba: sutartinius žymėjimus ir reglamentus žiūr. brėž. SM-R

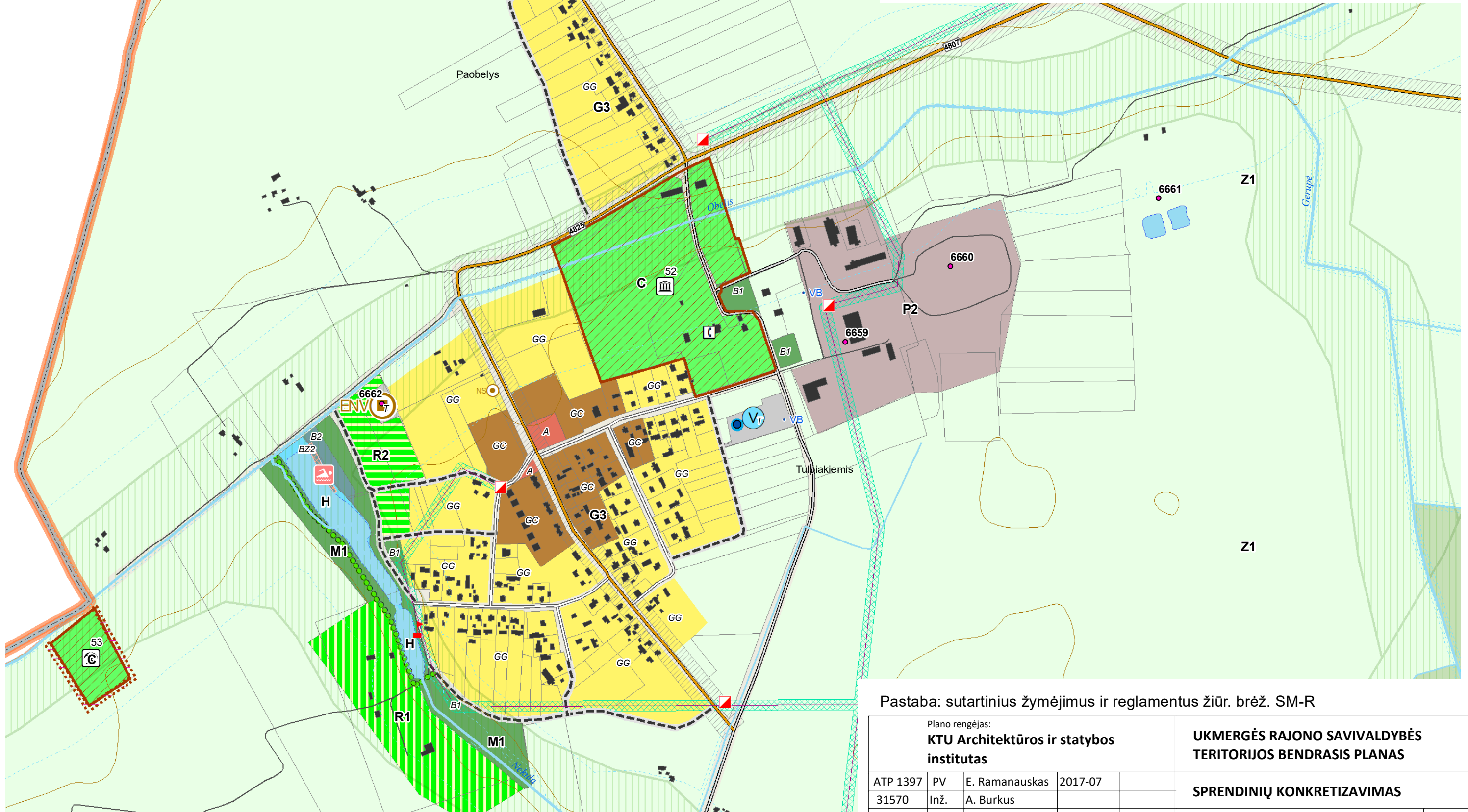
Plano rengėjas: KTU Architektūros ir statybos institutas				UKMERGĖS RAJONO SAVIVALDYBĖS TERITORIJOS BENDRASIS PLANAS	
ATP 1397	PV	E. Ramanauskas	2017-07		
31570	Inž.	A. Burkus		SPRENDINIŲ KONKRETIZAVIMAS	
				SIESIKŲ SUPLANAVIMO SIŪLYMAI M 1: 7500	
Planavimo organizatorius: UKMERGĖS RAJONO SAVIVALDYBĖS ADMINISTRACIJOS DIREKTORIUS				Teritorijos planavimo lygmuo: SAVIVALDYBĖS LYGMUO	
				Teritorijų planavimo dokumento rūšis: KOMPLEKSINIO TERITORIJŲ PLANAVIMO DOKUMENTAS	
				Brėž. Nr.	
				SM5.1	
				Lapas	Lapų
				1	1
				Kaunas 2017	



**UKMERGĖS RAJONO SAVIVALDYBĖS
TERITORIJOS BENDRASIS PLANAS
SPRENDINIAI**



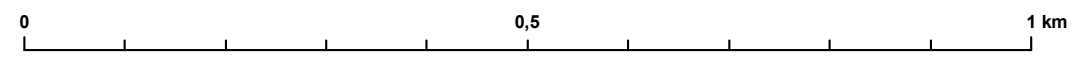
TULPIAKIEMIO SUPLANAVIMO SIŪLYMAI M 1: 7500



Pastaba: sutartinius žymėjimus ir reglamentus žiūr. brėž. SM-R

Plano rengėjas: KTU Architektūros ir statybos institutas				UKMERGĖS RAJONO SAVIVALDYBĖS TERITORIJOS BENDRASIS PLANAS	
ATP 1397	PV	E. Ramanauskas	2017-07	SPRENDINIŲ KONKRETIZAVIMAS	
31570	Inž.	A. Burkus		TULPIAKIEMIO SUPLANAVIMO SIŪLYMAI M 1: 7500	
Planavimo organizatorius: UKMERGĖS RAJONO SAVIVALDYBĖS ADMINISTRACIJOS DIREKTORIUS				Teritorijos planavimo lygmuo: SAVIVALDYBĖS LYGMUO Teritorijų planavimo dokumento rūšis: KOMPLEKSINIO TERITORIJŲ PLANAVIMO DOKUMENTAS	
				Brėž. Nr.	
				SM5.2	
				Lapas	Lapų
				1	1
				Kaunas 2017	

Topografiniame plane panaudoti duomenys:
Lietuvos Respublikos teritorijos M 1:50 000 georeferencinių duomenų bazė GDR50LT © Nacionalinė žemės tarnyba prie Žemės ūkio ministerijos, 2017-01-05
Lietuvos Respublikos teritorijos M 1:50 000 vektorinis topografinis žemėlapis TOP50LKS © Nacionalinė žemės tarnyba prie Žemės ūkio ministerijos, 2016-12-21
Miškų kadastro duomenys © Valstybinė miškų tarnyba prie Aplinkos ministerijos
Kultūros vertybių registras © Kultūros paveldo departamentas, 2017-01-04
Lietuvos Respublikos saugomų teritorijų valstybės kadastras © Valstybinė saugomų teritorijų tarnyba prie Aplinkos ministerijos, 2017-01-04

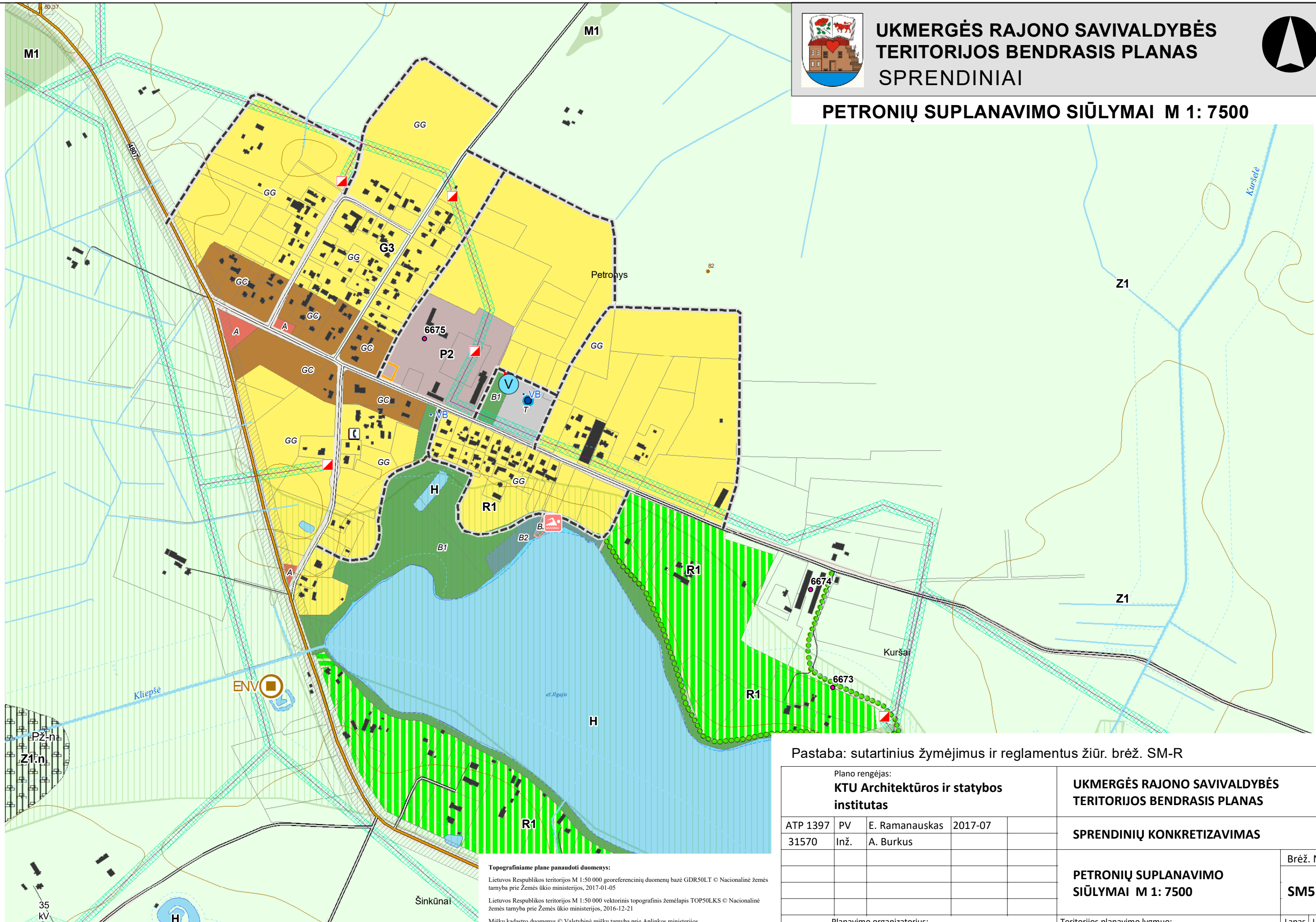




**UKMERGĖS RAJONO SAVIVALDYBĖS
TERITORIJOS BENDRASIS PLANAS
SPRENDINIAI**



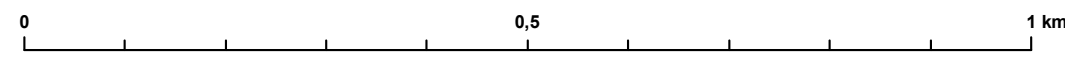
PETRONIŲ SUPLANAVIMO SIŪLYMAI M 1: 7500



Pastaba: sutartinius žymėjimus ir reglamentus žiūr. brėž. SM-R

Plano rengėjas: KTU Architektūros ir statybos institutas				UKMERGĖS RAJONO SAVIVALDYBĖS TERITORIJOS BENDRASIS PLANAS	
ATP 1397	PV	E. Ramanauskas	2017-07	SPRENDINIŲ KONKRETIZAVIMAS	
31570	Inž.	A. Burkus		PETRONIŲ SUPLANAVIMO SIŪLYMAI M 1: 7500	
Planavimo organizatorius: UKMERGĖS RAJONO SAVIVALDYBĖS ADMINISTRACIJOS DIREKTORIUS				Teritorijos planavimo lygmuo: SAVIVALDYBĖS LYGMUO Teritorijų planavimo dokumento rūšis: KOMPLEKSINIO TERITORIJŲ PLANAVIMO DOKUMENTAS	
				Brėž. Nr.	
				SM5.3	
				Lapas	Lapų
				1	1
				Kaunas 2017	

Topografiniame plane panaudoti duomenys:
Lietuvos Respublikos teritorijos M 1:50 000 georeferencinių duomenų bazė GDR50LT © Nacionalinė žemės tarnyba prie Žemės ūkio ministerijos, 2017-01-05
Lietuvos Respublikos teritorijos M 1:50 000 vektorinis topografinis žemėlapis TOP50LKS © Nacionalinė žemės tarnyba prie Žemės ūkio ministerijos, 2016-12-21
Miškų kadastro duomenys © Valstybinė miškų tarnyba prie Aplinkos ministerijos
Kultūros vertybių registras © Kultūros paveldo departamentas, 2017-01-04
Lietuvos Respublikos saugomų teritorijų valstybės kadastras © Valstybinė saugomų teritorijų tarnyba prie Aplinkos ministerijos, 2017-01-04

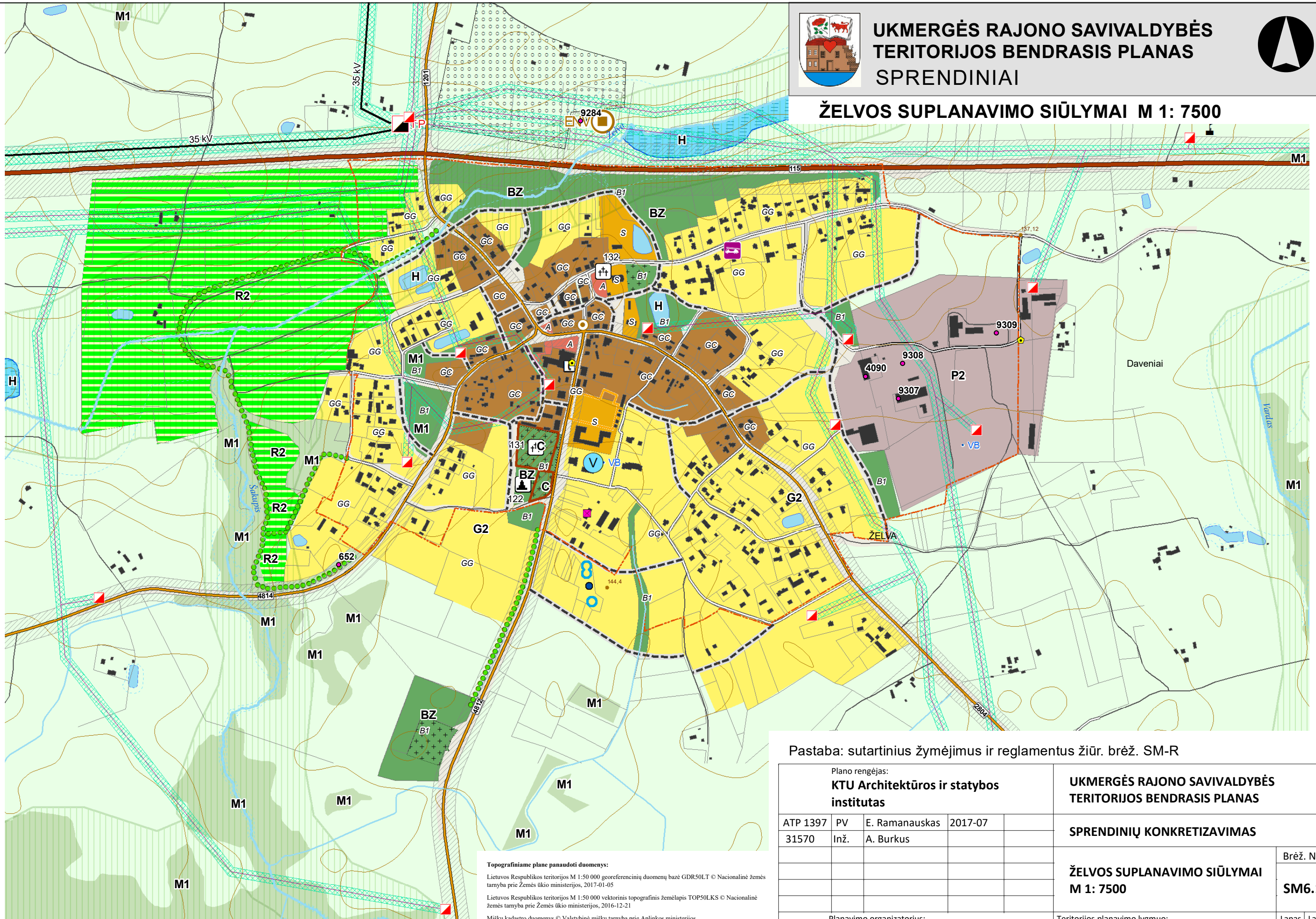




**UKMERGĖS RAJONO SAVIVALDYBĖS
TERITORIJOS BENDRASIS PLANAS
SPRENDINIAI**



ŽELVOS SUPLANAVIMO SIŪLYMAI M 1: 7500



Topografiniame plane panaudoti duomenys:
 Lietuvos Respublikos teritorijos M 1:50 000 georeferencinių duomenų bazė GDR50LT © Nacionalinė žemės tarnyba prie Žemės ūkio ministerijos, 2017-01-05
 Lietuvos Respublikos teritorijos M 1:50 000 vektorinis topografinis žemėlapis TOP50LKS © Nacionalinė žemės tarnyba prie Žemės ūkio ministerijos, 2016-12-21
 Miškų kadastro duomenys © Valstybinė miškų tarnyba prie Aplinkos ministerijos
 Kultūros vertybių registras © Kultūros paveldo departamentas, 2017-01-04
 Lietuvos Respublikos saugomų teritorijų valstybės kadastras © Valstybinė saugomų teritorijų tarnyba prie Aplinkos ministerijos, 2017-01-04

Pastaba: sutartinius žymėjimus ir reglamentus žiūr. brėž. SM-R

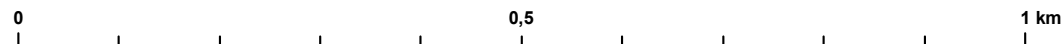
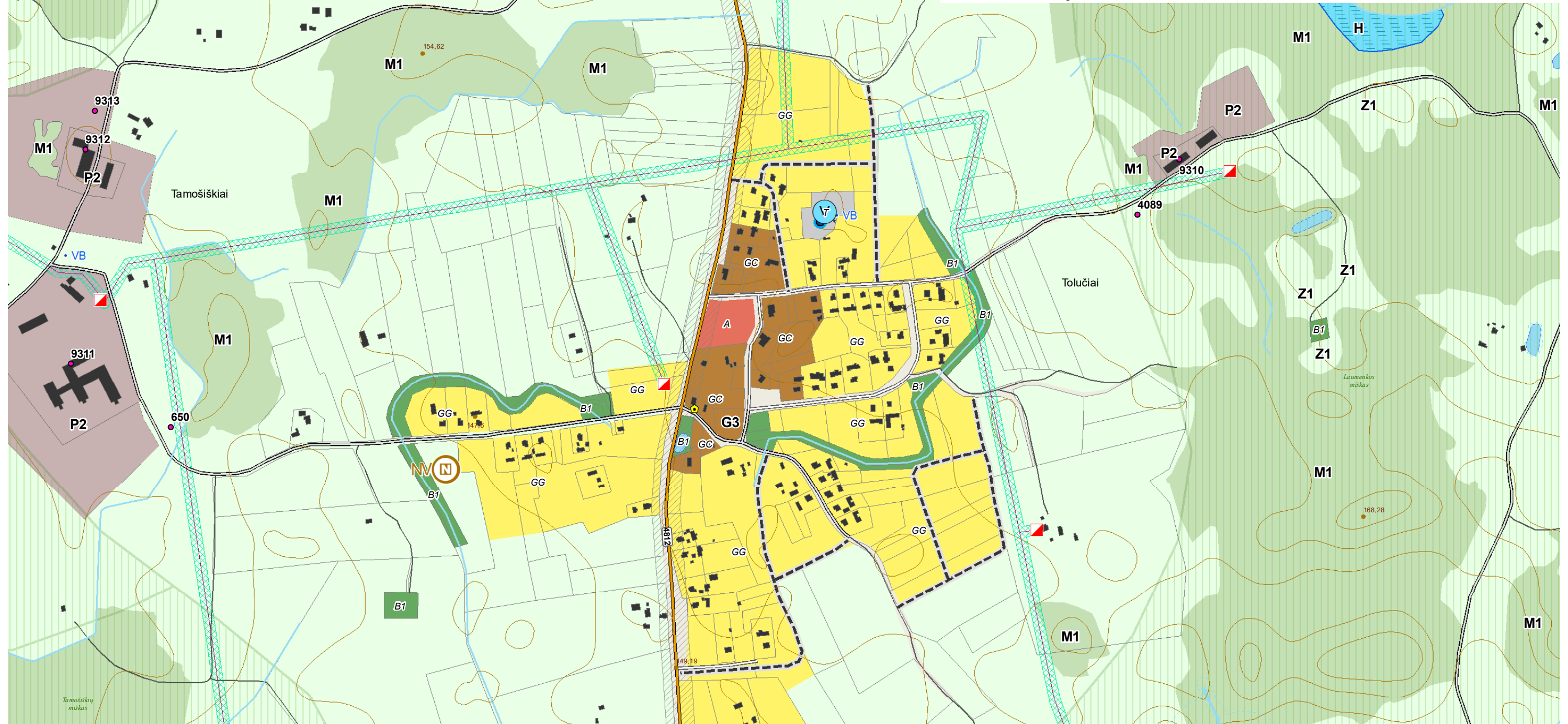
Plano rengėjas: KTU Architektūros ir statybos institutas				UKMERGĖS RAJONO SAVIVALDYBĖS TERITORIJOS BENDRASIS PLANAS	
ATP 1397	PV	E. Ramanauskas	2017-07	SPRENDINIŲ KONKRETIZAVIMAS	
31570	Inž.	A. Burkus		ŽELVOS SUPLANAVIMO SIŪLYMAI M 1: 7500	
Planavimo organizatorius: UKMERGĖS RAJONO SAVIVALDYBĖS ADMINISTRACIJOS DIREKTORIUS				Teritorijos planavimo lygmuo: SAVIVALDYBĖS LYGMUO Teritorijų planavimo dokumento rūšis: KOMPLEKSINIO TERITORIJŲ PLANAVIMO DOKUMENTAS	
				Brėž. Nr.	
				SM6.1	
				Lapas	Lapy
				1	1
				Kaunas 2017	



UKMERGĖS RAJONO SAVIVALDYBĖS TERITORIJOS BENDRASIS PLANAS SPRENDINIAI



TOLUČIŲ SUPLANAVIMO SIŪLYMAI M 1: 7500



Topografiniame plane panaudoti duomenys:

Lietuvos Respublikos teritorijos M 1:50 000 georeferencinių duomenų bazė GDR50LT © Nacionalinė žemės tarnyba prie Žemės ūkio ministerijos, 2017-01-05

Lietuvos Respublikos teritorijos M 1:50 000 vektorinis topografinis žemėlapis TOP50LKS © Nacionalinė žemės tarnyba prie Žemės ūkio ministerijos, 2016-12-21

Miškų kadastro duomenys © Valstybinė miškų tarnyba prie Aplinkos ministerijos

Kultūros vertybių registras © Kultūros paveldo departamentas, 2017-01-04

Lietuvos Respublikos saugomų teritorijų valstybės kadastras © Valstybinė saugomų teritorijų tarnyba prie Aplinkos ministerijos, 2017-01-04

Pastaba: sutartinius žymėjimus ir reglamentus žiūr. brėž. SM-R

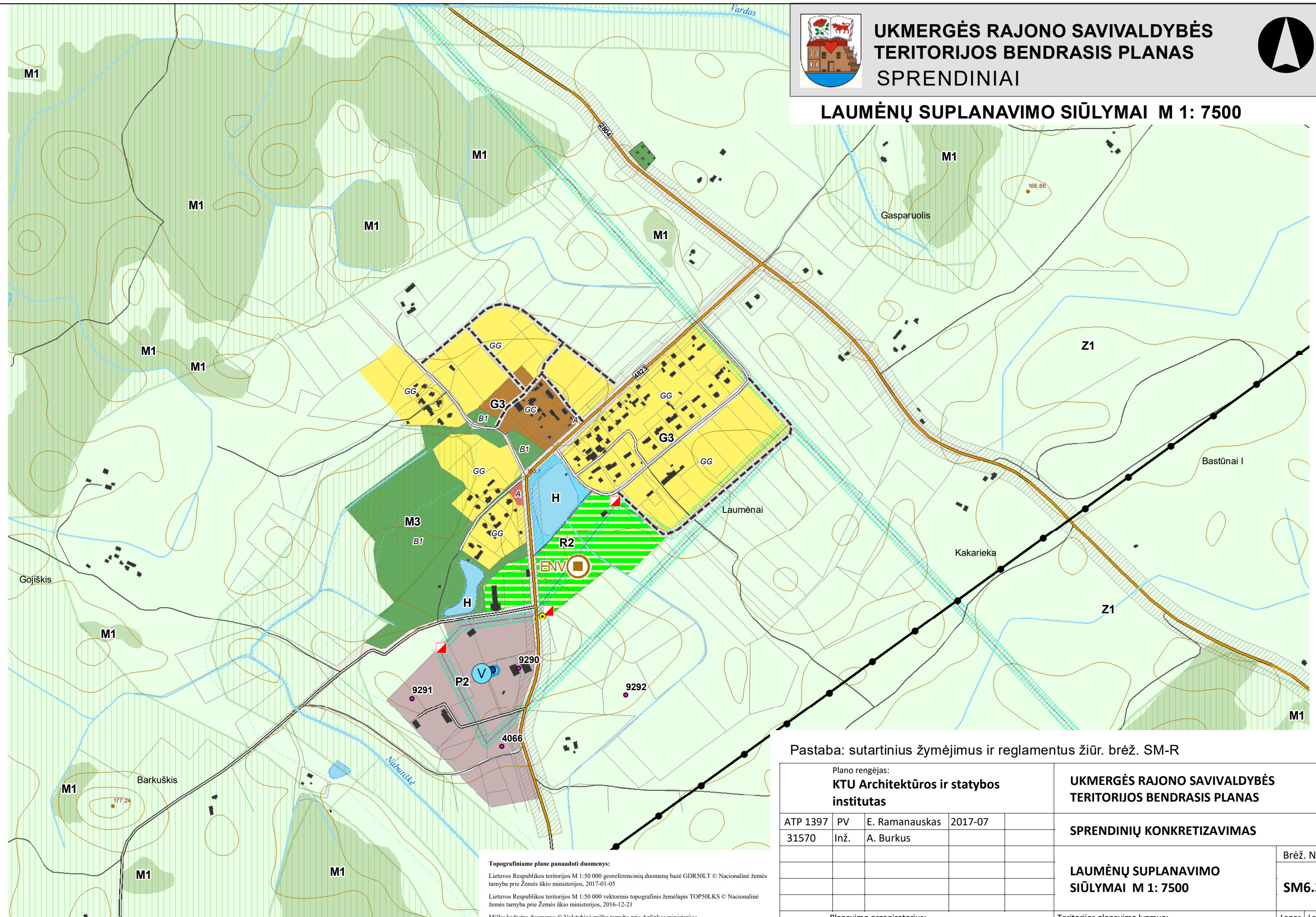
Plano rengėjas: KTU Architektūros ir statybos institutas				UKMERGĖS RAJONO SAVIVALDYBĖS TERITORIJOS BENDRASIS PLANAS	
ATP 1397	PV	E. Ramanauskas	2017-07	SPRENDINIŲ KONKRETIZAVIMAS	
31570	Inž.	A. Burkus		TOLUČIŲ SUPLANAVIMO SIŪLYMAI M 1: 7500	
				Teritorijos planavimo lygmuo: SAVIVALDYBĖS LYGMUO	
				Teritorijų planavimo dokumento rūšis: KOMPLEKSINIO TERITORIJŲ PLANAVIMO DOKUMENTAS	
Planavimo organizatorius: UKMERGĖS RAJONO SAVIVALDYBĖS ADMINISTRACIJOS DIREKTORIUS				Lapas Lapų 1 1	
				Brėž. Nr. SM6.2	
				Kaunas 2017	



**UKMERGĖS RAJONO SAVIVALDYBĖS
TERITORIJOS BENDRASIS PLANAS
SPRENDINIAI**



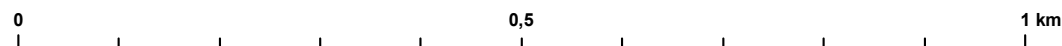
LAUMĖNŲ SUPLANAVIMO SIŪLYMAI M 1: 7500



Topografiniame plane panaudoti duomenys:
 Lietuvos Respublikos teritorijos M 1:50 000 georeferencinių duomenų bazė GDR50LT © Nacionalinė žemės tarnyba prie Žemės ūkio ministerijos, 2017-01-05
 Lietuvos Respublikos teritorijos M 1:50 000 vektorinis topografinis žemėlapis TOP50LKS © Nacionalinė žemės tarnyba prie Žemės ūkio ministerijos, 2016-12-21
 Miškų kadastro duomenys © Valstybinė miškų tarnyba prie Aplinkos ministerijos
 Kultūros vertybių registras © Kultūros paveldo departamentas, 2017-01-04
 Lietuvos Respublikos saugomų teritorijų valstybės kadastras © Valstybinė saugomų teritorijų tarnyba prie Aplinkos ministerijos, 2017-01-04

Pastaba: sutartinius žymėjimus ir reglamentus žiūr. brėž. SM-R

Plano rengėjas: KTU Architektūros ir statybos institutas				UKMERGĖS RAJONO SAVIVALDYBĖS TERITORIJOS BENDRASIS PLANAS	
ATP 1397	PV	E. Ramanauskas	2017-07	SPRENDINIŲ KONKRETIZAVIMAS	
31570	Inž.	A. Burkus		LAUMĖNŲ SUPLANAVIMO SIŪLYMAI M 1: 7500	
				Brėž. Nr. SM6.3	
Planavimo organizatorius: UKMERGĖS RAJONO SAVIVALDYBĖS ADMINISTRACIJOS DIREKTORIUS				Teritorijos planavimo lygmuo: SAVIVALDYBĖS LYGMUO Teritorijų planavimo dokumento rūšis: KOMPLEKSINIO TERITORIJŲ PLANAVIMO DOKUMENTAS	
				Lapas	Lapų
				1	1
				Kaunas 2017	

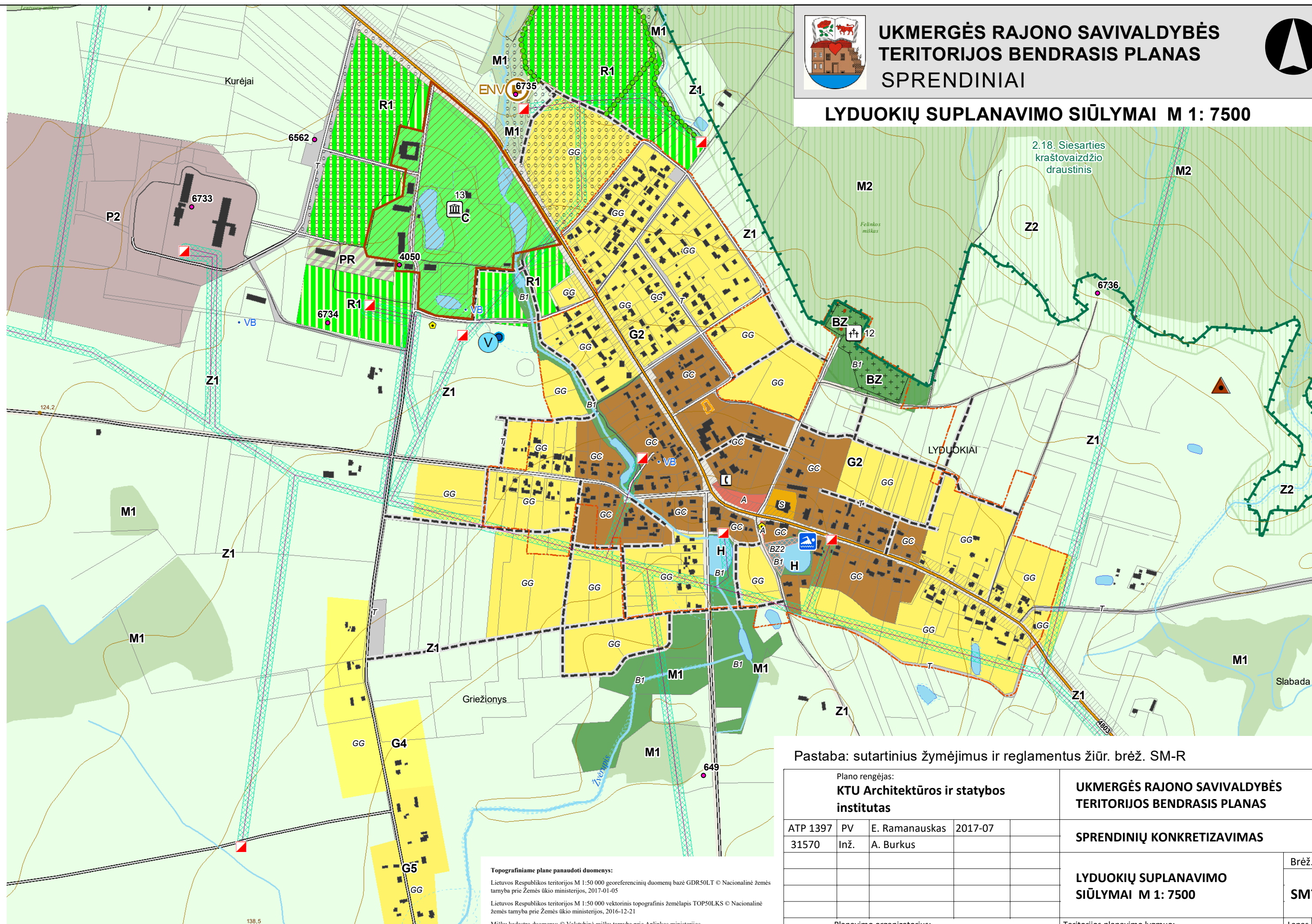




UKMERGĖS RAJONO SAVIVALDYBĖS TERITORIJOS BENDRASIS PLANAS SPRENDINIAI



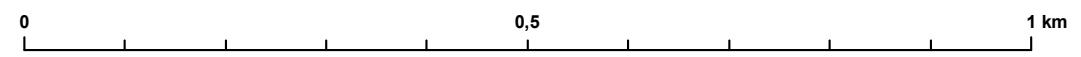
LYDUOKIŲ SUPLANAVIMO SIŪLYMAI M 1: 7500



Topografiniame plane panaudoti duomenys:
 Lietuvos Respublikos teritorijos M 1:50 000 georeferencinių duomenų bazė GDR50LT © Nacionalinė žemės tarnyba prie Žemės ūkio ministerijos, 2017-01-05
 Lietuvos Respublikos teritorijos M 1:50 000 vektorinis topografinis žemėlapis TOP50LKS © Nacionalinė žemės tarnyba prie Žemės ūkio ministerijos, 2016-12-21
 Miškų kadastro duomenys © Valstybinė miškų tarnyba prie Aplinkos ministerijos
 Kultūros vertybių registras © Kultūros paveldo departamentas, 2017-01-04
 Lietuvos Respublikos saugomų teritorijų valstybės kadastras © Valstybinė saugomų teritorijų tarnyba prie Aplinkos ministerijos, 2017-01-04

Pastaba: sutartinius žymėjimus ir reglamentus žiūr. brėž. SM-R

Plano rengėjas: KTU Architektūros ir statybos institutas				UKMERGĖS RAJONO SAVIVALDYBĖS TERITORIJOS BENDRASIS PLANAS	
ATP 1397	PV	E. Ramanauskas	2017-07	SPRENDINIŲ KONKRETIZAVIMAS	
31570	Inž.	A. Burkus		LYDUOKIŲ SUPLANAVIMO SIŪLYMAI M 1: 7500	
Planavimo organizatorius: UKMERGĖS RAJONO SAVIVALDYBĖS ADMINISTRACIJOS DIREKTORIUS				Teritorijos planavimo lygmuo: SAVIVALDYBĖS LYGMUO Teritorijų planavimo dokumento rūšis: KOMPLEKSINIO TERITORIJŲ PLANAVIMO DOKUMENTAS	
				Brėž. Nr.	
				SM7.1	
				Lapas	Lapy
				1	1
				Kaunas 2017	

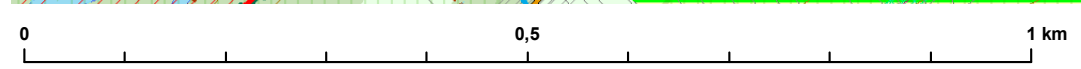
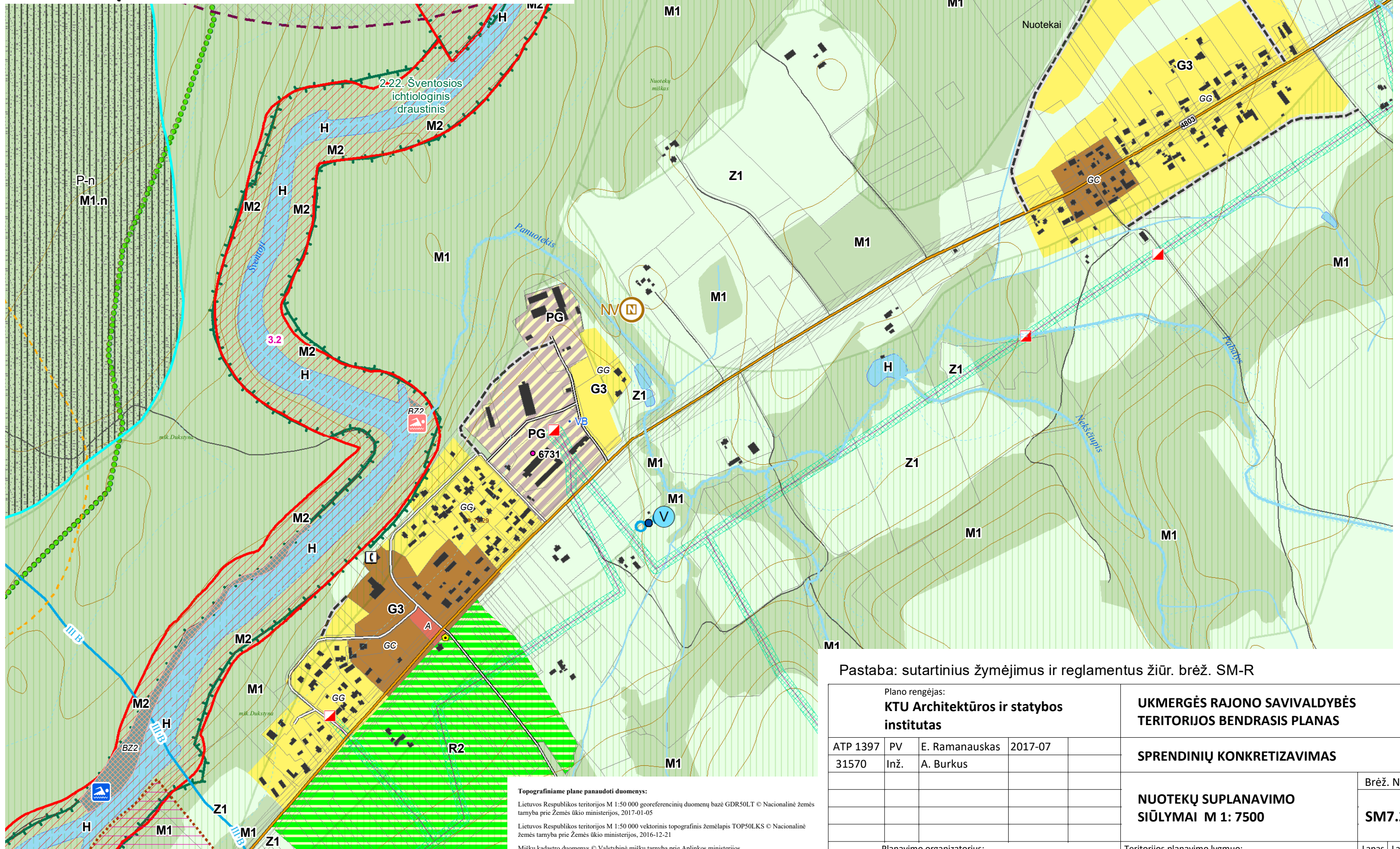




**UKMERGĖS RAJONO SAVIVALDYBĖS
TERITORIJOS BENDRASIS PLANAS
SPRENDINIAI**



NUOTEKŲ SUPLANAVIMO SIŪLYMAI M 1: 7500



Topografiniame plane panaudoti duomenys:
 Lietuvos Respublikos teritorijos M 1:50 000 georeferencinių duomenų bazė GDR50LT © Nacionalinė žemės tarnyba prie Žemės ūkio ministerijos, 2017-01-05
 Lietuvos Respublikos teritorijos M 1:50 000 vektorinis topografinis žemėlapis TOP50LKS © Nacionalinė žemės tarnyba prie Žemės ūkio ministerijos, 2016-12-21
 Miškų kadastro duomenys © Valstybinė miškų tarnyba prie Aplinkos ministerijos
 Kultūros vertybių registras © Kultūros paveldo departamentas, 2017-01-04
 Lietuvos Respublikos saugomų teritorijų valstybės kadastras © Valstybinė saugomų teritorijų tarnyba prie Aplinkos ministerijos, 2017-01-04

Pastaba: sutartinius žymėjimus ir reglamentus žiūr. brėž. SM-R

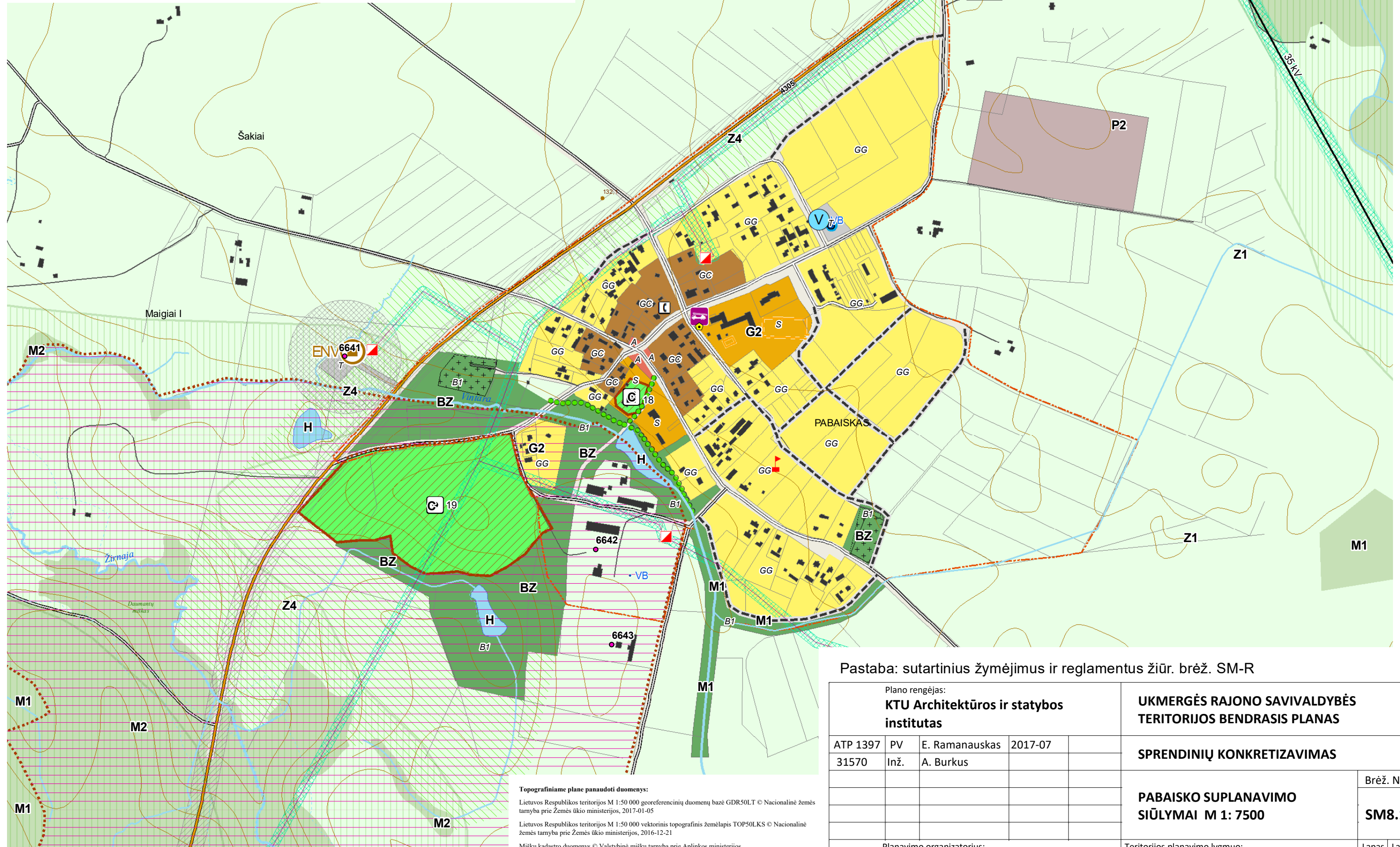
Plano rengėjas: KTU Architektūros ir statybos institutas				UKMERGĖS RAJONO SAVIVALDYBĖS TERITORIJOS BENDRASIS PLANAS	
ATP 1397	PV	E. Ramanauskas	2017-07	SPRENDINIŲ KONKRETIZAVIMAS	
31570	Inž.	A. Burkus		NUOTEKŲ SUPLANAVIMO SIŪLYMAI M 1: 7500	
Planavimo organizatorius: UKMERGĖS RAJONO SAVIVALDYBĖS ADMINISTRACIJOS DIREKTORIUS				Teritorijos planavimo lygmuo: SAVIVALDYBĖS LYGMUO Teritorijų planavimo dokumento rūšis: KOMPLEKSINIO TERITORIJŲ PLANAVIMO DOKUMENTAS	
				Brėž. Nr.	
				SM7.2	
				Lapas	Lapų
				1	1
				Kaunas 2017	



**UKMERGĖS RAJONO SAVIVALDYBĖS
TERITORIJOS BENDRASIS PLANAS
SPRENDINIAI**



PABAISKO SUPLANAVIMO SIŪLYMAI M 1: 7500



Topografiniame plane panaudoti duomenys:
 Lietuvos Respublikos teritorijos M 1:50 000 georeferencinių duomenų bazė GDR50LT © Nacionalinė žemės tarnyba prie Žemės ūkio ministerijos, 2017-01-05
 Lietuvos Respublikos teritorijos M 1:50 000 vektorinis topografinis žemėlapis TOP50LKS © Nacionalinė žemės tarnyba prie Žemės ūkio ministerijos, 2016-12-21
 Miškų kadastro duomenys © Valstybinė miškų tarnyba prie Aplinkos ministerijos
 Kultūros vertybių registras © Kultūros paveldo departamentas, 2017-01-04
 Lietuvos Respublikos saugomų teritorijų valstybės kadastras © Valstybinė saugomų teritorijų tarnyba prie Aplinkos ministerijos, 2017-01-04

Pastaba: sutartinius žymėjimus ir reglamentus žiūr. brėž. SM-R

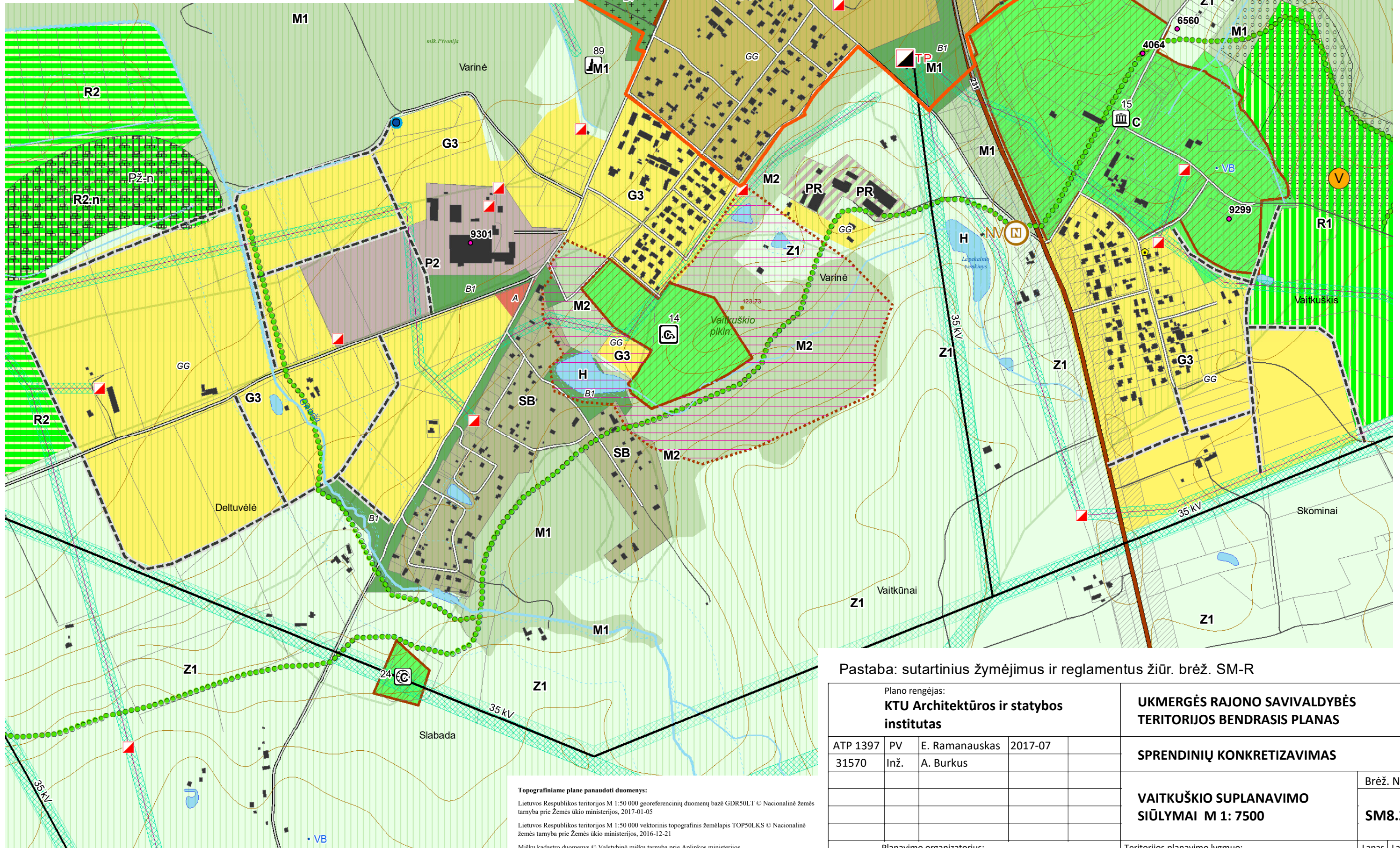
Plano rengėjas: KTU Architektūros ir statybos institutas				UKMERGĖS RAJONO SAVIVALDYBĖS TERITORIJOS BENDRASIS PLANAS	
ATP 1397	PV	E. Ramanauskas	2017-07	SPRENDINIŲ KONKRETIZAVIMAS	
31570	Inž.	A. Burkus		PABAISKO SUPLANAVIMO SIŪLYMAI M 1: 7500	
Planavimo organizatorius: UKMERGĖS RAJONO SAVIVALDYBĖS ADMINISTRACIJOS DIREKTORIUS				Teritorijos planavimo lygmuo: SAVIVALDYBĖS LYGMUO Teritorijų planavimo dokumento rūšis: KOMPLEKSINIO TERITORIJŲ PLANAVIMO DOKUMENTAS	
				Brėž. Nr.	
				SM8.1	
				Lapas	Lapų
				1	1
				Kaunas 2017	



**UKMERGĖS RAJONO SAVIVALDYBĖS
TERITORIJOS BENDRASIS PLANAS
SPRENDINIAI**



VAITKUŠKIO SUPLANAVIMO SIŪLYMAI M 1: 7500



Topografiniame plane panaudoti duomenys:
 Lietuvos Respublikos teritorijos M 1:50 000 georeferencinių duomenų bazė GDR50LT © Nacionalinė žemės tarnyba prie Žemės ūkio ministerijos, 2017-01-05
 Lietuvos Respublikos teritorijos M 1:50 000 vektorinis topografinis žemėlapis TOP50LKS © Nacionalinė žemės tarnyba prie Žemės ūkio ministerijos, 2016-12-21
 Miškų kadastro duomenys © Valstybinė miškų tarnyba prie Aplinkos ministerijos
 Kultūros vertybių registras © Kultūros paveldo departamentas, 2017-01-04
 Lietuvos Respublikos saugomų teritorijų valstybės kadastras © Valstybinė saugomų teritorijų tarnyba prie Aplinkos ministerijos, 2017-01-04

Pastaba: sutartinius žymėjimus ir reglamentus žiūr. brėž. SM-R

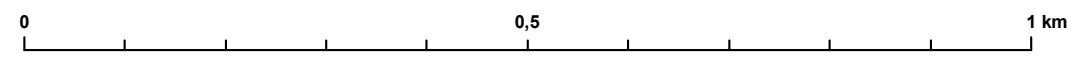
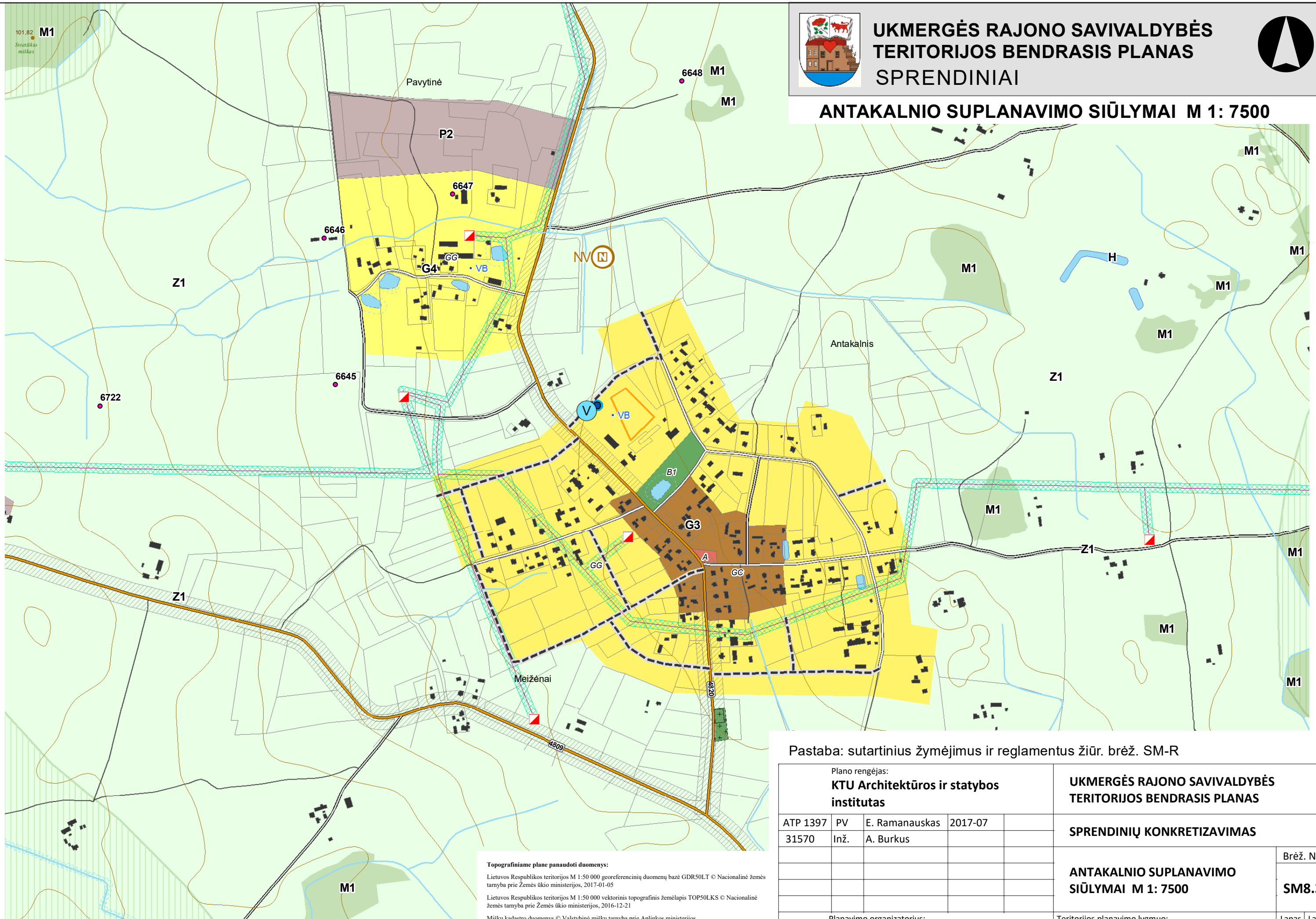
Plano rengėjas: KTU Architektūros ir statybos institutas				UKMERGĖS RAJONO SAVIVALDYBĖS TERITORIJOS BENDRASIS PLANAS	
ATP 1397	PV	E. Ramanauskas	2017-07	SPRENDINIŲ KONKRETIZAVIMAS	
31570	Inž.	A. Burkus		VAITKUŠKIO SUPLANAVIMO SIŪLYMAI M 1: 7500	
				Teritorijos planavimo lygmuo: SAVIVALDYBĖS LYGMUO	
				Teritorijų planavimo dokumento rūšis: KOMPLEKSINIO TERITORIJŲ PLANAVIMO DOKUMENTAS	
Planavimo organizatorius: UKMERGĖS RAJONO SAVIVALDYBĖS ADMINISTRACIJOS DIREKTORIUS				Lapas Lapų 1 1	
				Brėž. Nr. SM8.2	
				Kaunas 2017	



**UKMERGĖS RAJONO SAVIVALDYBĖS
TERITORIJOS BENDRASIS PLANAS
SPRENDINIAI**



ANTAKALNIO SUPLANAVIMO SIŪLYMAI M 1: 7500



Topografiniame plane panaudoti duomenys:
 Lietuvos Respublikos teritorijos M 1:50 000 georeferencinių duomenų bazė GDR50LT © Nacionalinė žemės tarnyba prie Žemės ūkio ministerijos, 2017-01-05
 Lietuvos Respublikos teritorijos M 1:50 000 vektorinis topografinis žemėlapis TOP50LKS © Nacionalinė žemės tarnyba prie Žemės ūkio ministerijos, 2016-12-21
 Miškų kadastro duomenys © Valstybinė miškų tarnyba prie Aplinkos ministerijos
 Kultūros vertybių registras © Kultūros paveldo departamentas, 2017-01-04
 Lietuvos Respublikos saugomų teritorijų valstybės kadastras © Valstybinė saugomų teritorijų tarnyba prie Aplinkos ministerijos, 2017-01-04

Pastaba: sutartinius žymėjimus ir reglamentus žiūr. brėž. SM-R

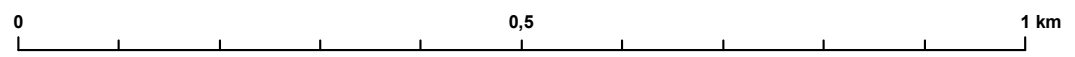
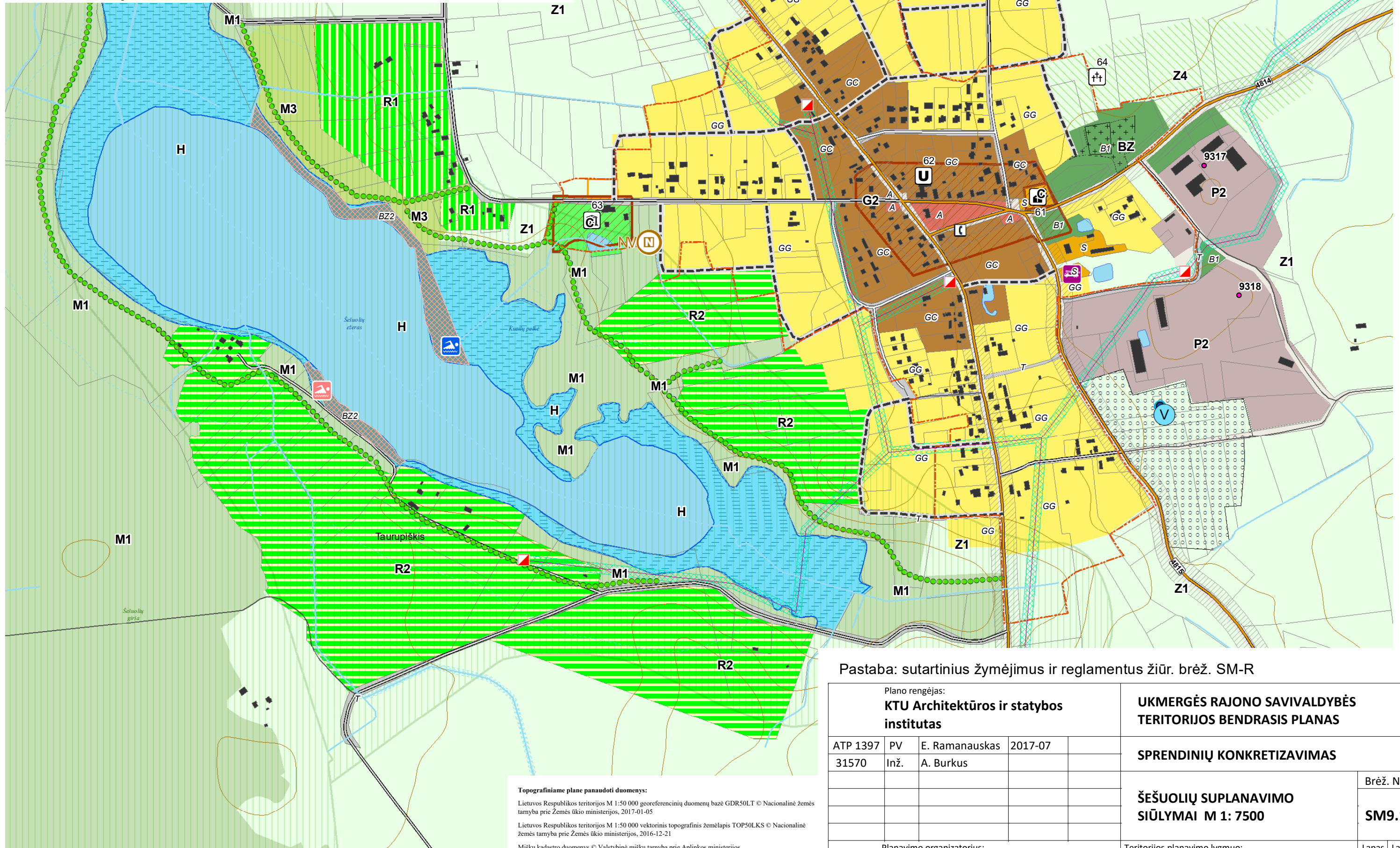
Plano rengėjas: KTU Architektūros ir statybos institutas				UKMERGĖS RAJONO SAVIVALDYBĖS TERITORIJOS BENDRASIS PLANAS	
ATP 1397	PV	E. Ramanauskas	2017-07	SPRENDINIŲ KONKRETIZAVIMAS	
31570	Inž.	A. Burkus		ANTAKALNIO SUPLANAVIMO SIŪLYMAI M 1: 7500	
Planavimo organizatorius: UKMERGĖS RAJONO SAVIVALDYBĖS ADMINISTRACIJOS DIREKTORIUS				Teritorijos planavimo lygmuo: SAVIVALDYBĖS LYGMUO Teritorijų planavimo dokumento rūšis: KOMPLEKSINIO TERITORIJŲ PLANAVIMO DOKUMENTAS	
				Brėž. Nr.	
				SM8.3	
				Lapas	Lapų
				1	1
				Kaunas 2017	



UKMERGĖS RAJONO SAVIVALDYBĖS TERITORIJOS BENDRASIS PLANAS SPRENDINIAI



ŠEŠUOLIŲ SUPLANAVIMO SIŪLYMAI M 1: 7500



Topografiniame plane panaudoti duomenys:
 Lietuvos Respublikos teritorijos M 1:50 000 georeferencinių duomenų bazė GDR50LT © Nacionalinė žemės tarnyba prie Žemės ūkio ministerijos, 2017-01-05
 Lietuvos Respublikos teritorijos M 1:50 000 vektorinis topografinis žemėlapis TOP50LKS © Nacionalinė žemės tarnyba prie Žemės ūkio ministerijos, 2016-12-21
 Miškų kadastro duomenys © Valstybinė miškų tarnyba prie Aplinkos ministerijos
 Kultūros vertybių registras © Kultūros paveldo departamentas, 2017-01-04
 Lietuvos Respublikos saugomų teritorijų valstybės kadastras © Valstybinė saugomų teritorijų tarnyba prie Aplinkos ministerijos, 2017-01-04

Pastaba: sutartinius žymėjimus ir reglamentus žiūr. brėž. SM-R

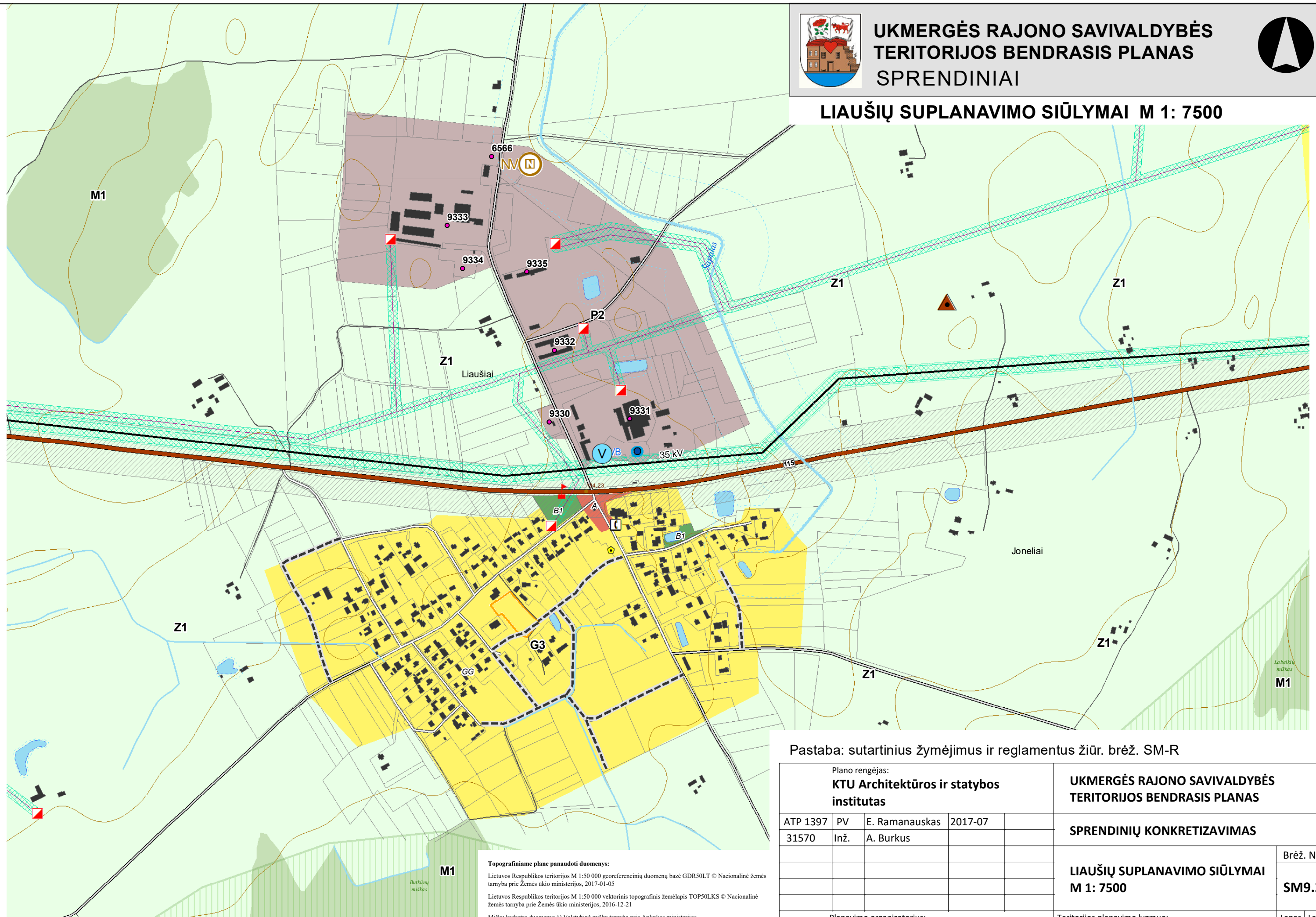
Plano rengėjas: KTU Architektūros ir statybos institutas				UKMERGĖS RAJONO SAVIVALDYBĖS TERITORIJOS BENDRASIS PLANAS	
ATP 1397	PV	E. Ramanauskas	2017-07		
31570	Inž.	A. Burkus		SPRENDINIŲ KONKRETIZAVIMAS	
ŠEŠUOLIŲ SUPLANAVIMO SIŪLYMAI M 1: 7500					Brėž. Nr.
					SM9.1
Planavimo organizatorius: UKMERGĖS RAJONO SAVIVALDYBĖS ADMINISTRACIJOS DIREKTORIUS				Teritorijos planavimo lygmuo: SAVIVALDYBĖS LYGMUO	
				Teritorijų planavimo dokumento rūšis: KOMPLEKSINIO TERITORIJŲ PLANAVIMO DOKUMENTAS	
				Lapas	Lapų
				1	1
				Kaunas 2017	



**UKMERGĖS RAJONO SAVIVALDYBĖS
TERITORIJOS BENDRASIS PLANAS
SPRENDINIAI**



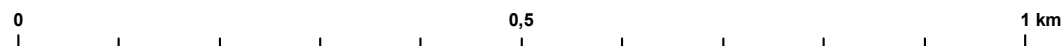
LIAUŠIŲ SUPLANAVIMO SIŪLYMAI M 1: 7500



Topografiniame plane panaudoti duomenys:
 Lietuvos Respublikos teritorijos M 1:50 000 georeferencinių duomenų bazė GDR50LT © Nacionalinė žemės tarnyba prie Žemės ūkio ministerijos, 2017-01-05
 Lietuvos Respublikos teritorijos M 1:50 000 vektorinis topografinis žemėlapis TOP50LKS © Nacionalinė žemės tarnyba prie Žemės ūkio ministerijos, 2016-12-21
 Miškų kadastro duomenys © Valstybinė miškų tarnyba prie Aplinkos ministerijos
 Kultūros vertybių registras © Kultūros paveldo departamentas, 2017-01-04
 Lietuvos Respublikos saugomų teritorijų valstybės kadastras © Valstybinė saugomų teritorijų tarnyba prie Aplinkos ministerijos, 2017-01-04

Pastaba: sutartinius žymėjimus ir reglamentus žiūr. brėž. SM-R

Plano rengėjas: KTU Architektūros ir statybos institutas				UKMERGĖS RAJONO SAVIVALDYBĖS TERITORIJOS BENDRASIS PLANAS	
ATP 1397	PV	E. Ramanauskas	2017-07	SPRENDINIŲ KONKRETIZAVIMAS	
31570	Inž.	A. Burkus		LIAUŠIŲ SUPLANAVIMO SIŪLYMAI M 1: 7500	
Planavimo organizatorius: UKMERGĖS RAJONO SAVIVALDYBĖS ADMINISTRACIJOS DIREKTORIUS				Teritorijos planavimo lygmuo: SAVIVALDYBĖS LYGMUO Teritorijų planavimo dokumento rūšis: KOMPLEKSINIO TERITORIJŲ PLANAVIMO DOKUMENTAS	
				Brėž. Nr.	
				SM9.2	
				Lapas	Lapų
				1	1
				Kaunas 2017	

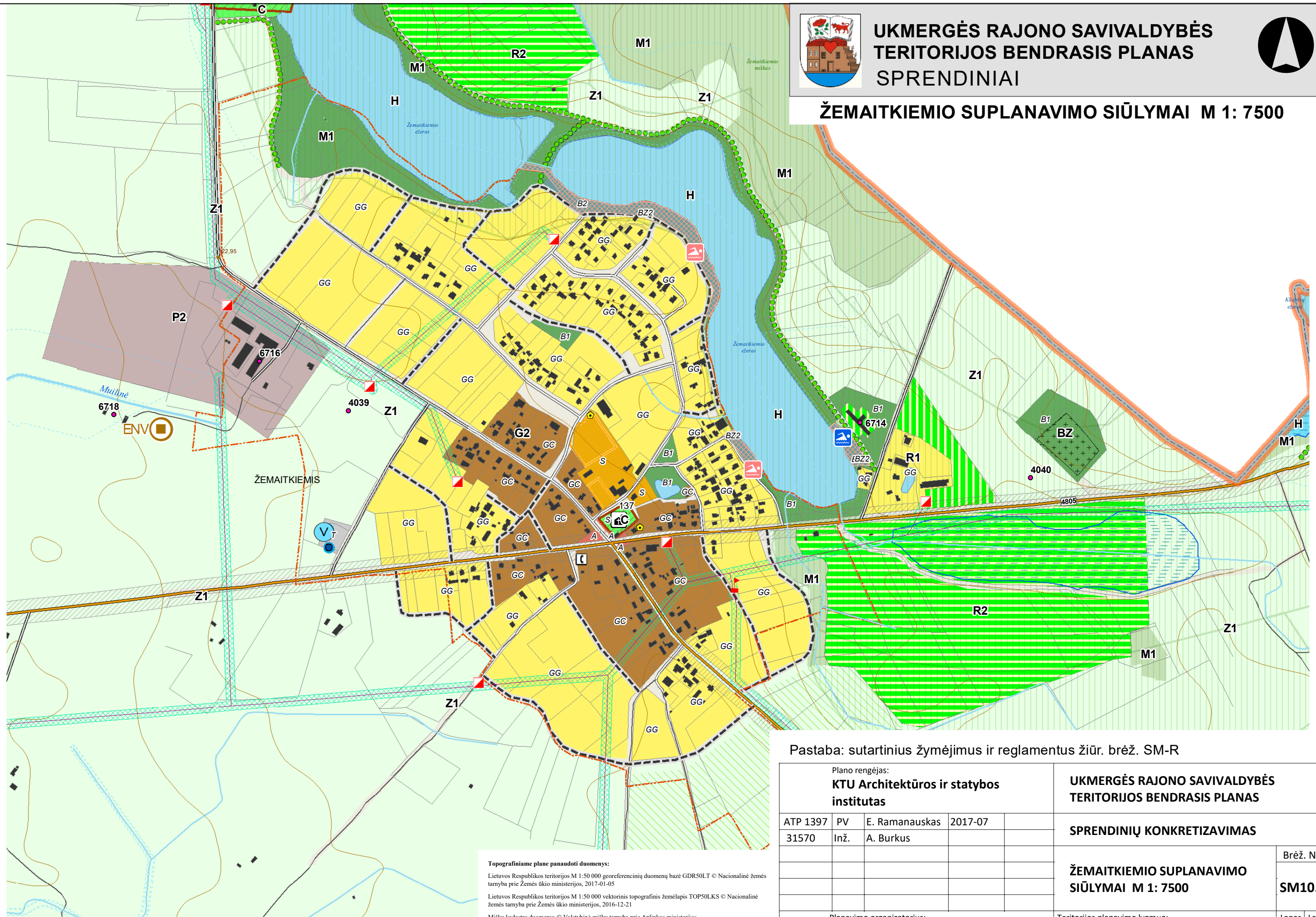




**UKMERGĖS RAJONO SAVIVALDYBĖS
TERITORIJOS BENDRASIS PLANAS
SPRENDINIAI**



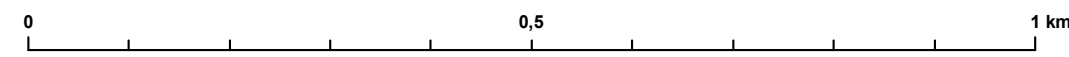
ŽEMAITKIEMIO SUPLANAVIMO SIŪLYMAI M 1: 7500



Topografiniame plane panaudoti duomenys:
 Lietuvos Respublikos teritorijos M 1:50 000 georeferencinių duomenų bazė GDR50LT © Nacionalinė žemės tarnyba prie Žemės ūkio ministerijos, 2017-01-05
 Lietuvos Respublikos teritorijos M 1:50 000 vektorinis topografinis žemėlapis TOP50LKS © Nacionalinė žemės tarnyba prie Žemės ūkio ministerijos, 2016-12-21
 Miškų kadastro duomenys © Valstybinė miškų tarnyba prie Aplinkos ministerijos
 Kultūros vertybių registras © Kultūros paveldo departamentas, 2017-01-04
 Lietuvos Respublikos saugomų teritorijų valstybės kadastras © Valstybinė saugomų teritorijų tarnyba prie Aplinkos ministerijos, 2017-01-04

Pastaba: sutartinius žymėjimus ir reglamentus žiūr. brėž. SM-R

Plano rengėjas: KTU Architektūros ir statybos institutas				UKMERGĖS RAJONO SAVIVALDYBĖS TERITORIJOS BENDRASIS PLANAS	
ATP 1397	PV	E. Ramanauskas	2017-07	SPRENDINIŲ KONKRETIZAVIMAS	
31570	Inž.	A. Burkus		ŽEMAITKIEMIO SUPLANAVIMO SIŪLYMAI M 1: 7500	
Planavimo organizatorius: UKMERGĖS RAJONO SAVIVALDYBĖS ADMINISTRACIJOS DIREKTORIUS				Teritorijos planavimo lygmuo: SAVIVALDYBĖS LYGMUO Teritorijų planavimo dokumento rūšis: KOMPLEKSINIO TERITORIJŲ PLANAVIMO DOKUMENTAS	
				Brėž. Nr.	SM10.1
				Lapas	Lapų
				1	1
				Kaunas 2017	

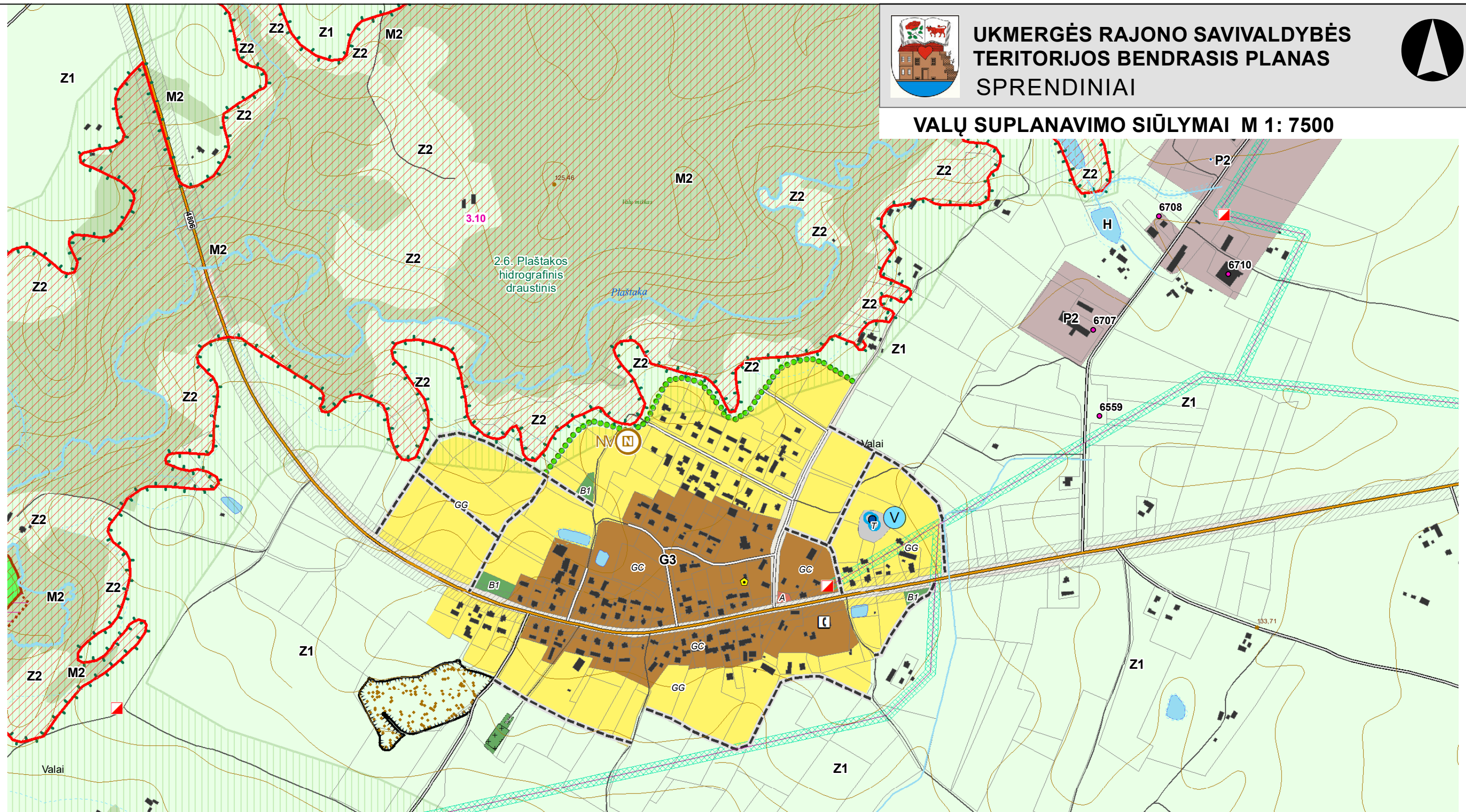




**UKMERGĖS RAJONO SAVIVALDYBĖS
TERITORIJOS BENDRASIS PLANAS
SPRENDINIAI**



VALŲ SUPLANAVIMO SIŪLYMAI M 1: 7500



2.6. Plaštakos hidrografinis draustinis

Pastaba: sutartinius žymėjimus ir reglamentus žiūr. brėž. SM-R

Plano rengėjas: KTU Architektūros ir statybos institutas				UKMERGĖS RAJONO SAVIVALDYBĖS TERITORIJOS BENDRASIS PLANAS	
ATP 1397	PV	E. Ramanauskas	2017-07	SPRENDINIŲ KONKRETIZAVIMAS	
31570	Inž.	A. Burkus		VALŲ SUPLANAVIMO SIŪLYMAI M 1: 7500	
Planavimo organizatorius: UKMERGĖS RAJONO SAVIVALDYBĖS ADMINISTRACIJOS DIREKTORIUS				Teritorijos planavimo lygmuo: SAVIVALDYBĖS LYGMUO Teritorijų planavimo dokumento rūšis: KOMPLEKSINIO TERITORIJŲ PLANAVIMO DOKUMENTAS	
				Brėž. Nr.	
				SM10.2	
				Lapas	Lapų
				1	1
				Kaunas 2017	

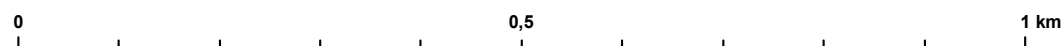
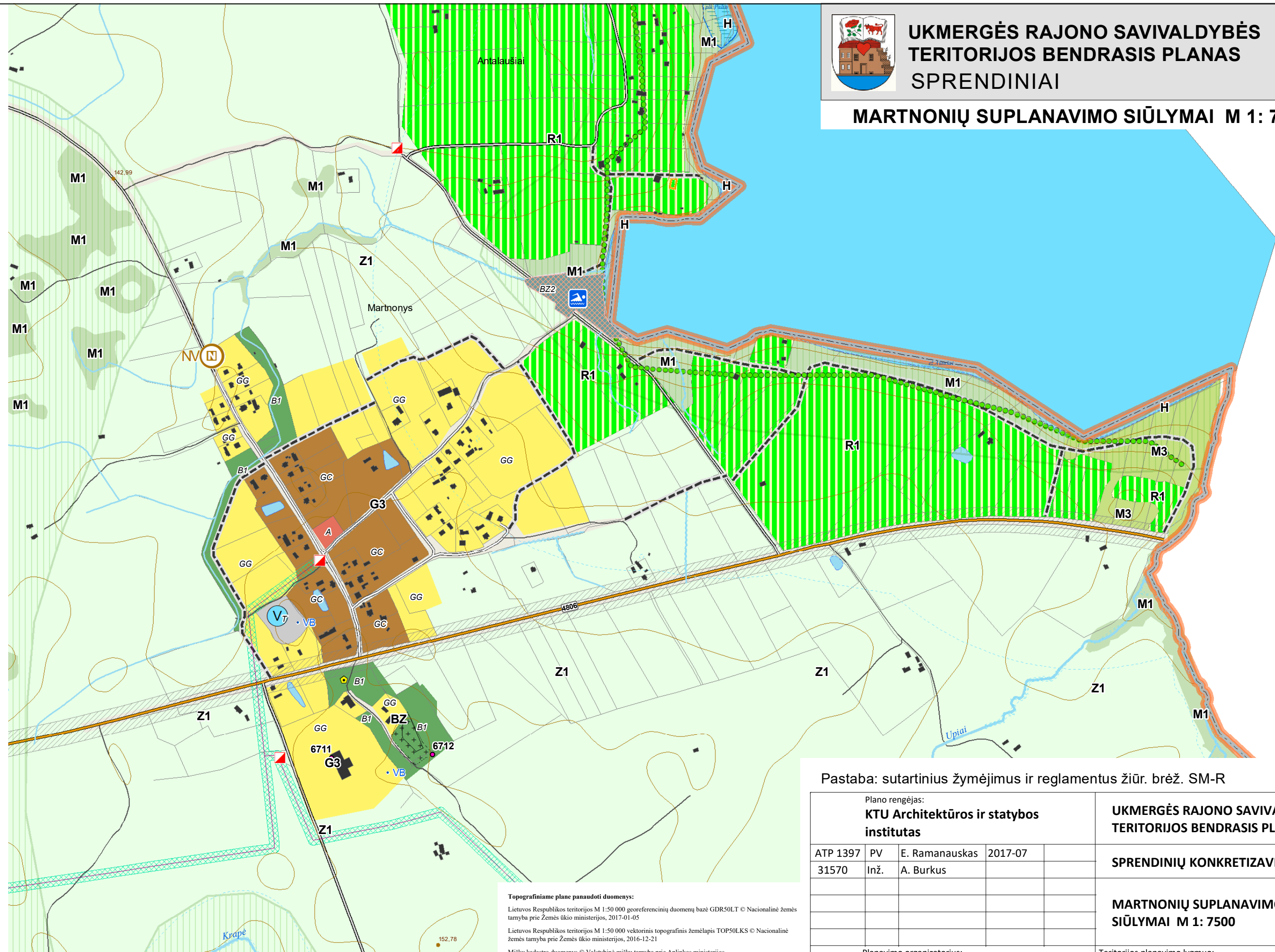
Topografiniame plane panaudoti duomenys:
Lietuvos Respublikos teritorijos M 1:50 000 georeferencinių duomenų bazė GDR50LT © Nacionalinė žemės tarnyba prie Žemės ūkio ministerijos, 2017-01-05
Lietuvos Respublikos teritorijos M 1:50 000 vektorinis topografinis žemėlapis TOP50LKS © Nacionalinė žemės tarnyba prie Žemės ūkio ministerijos, 2016-12-21
Miškų kadastro duomenys © Valstybinė miškų tarnyba prie Aplinkos ministerijos
Kultūros vertybių registras © Kultūros paveldo departamentas, 2017-01-04
Lietuvos Respublikos saugomų teritorijų valstybės kadastras © Valstybinė saugomų teritorijų tarnyba prie Aplinkos ministerijos, 2017-01-04



**UKMERGĖS RAJONO SAVIVALDYBĖS
TERITORIJOS BENDRASIS PLANAS
SPRENDINIAI**



MARTNONIŲ SUPLANAVIMO SIŪLYMAI M 1: 7500



Topografiniame plane panaudoti duomenys:

Lietuvos Respublikos teritorijos M 1:50 000 georeferencinių duomenų bazė GDR50LT © Nacionalinė žemės tarnyba prie Žemės ūkio ministerijos, 2017-01-05

Lietuvos Respublikos teritorijos M 1:50 000 vektorinis topografinis žemėlapis TOP50LKS © Nacionalinė žemės tarnyba prie Žemės ūkio ministerijos, 2016-12-21

Miškų kadastro duomenys © Valstybinė miškų tarnyba prie Aplinkos ministerijos

Kultūros vertybių registras © Kultūros paveldo departamentas, 2017-01-04

Lietuvos Respublikos saugomų teritorijų valstybės kadastras © Valstybinė saugomų teritorijų tarnyba prie Aplinkos ministerijos, 2017-01-04

Pastaba: sutartinius žymėjimus ir reglamentus žiūr. brėž. SM-R

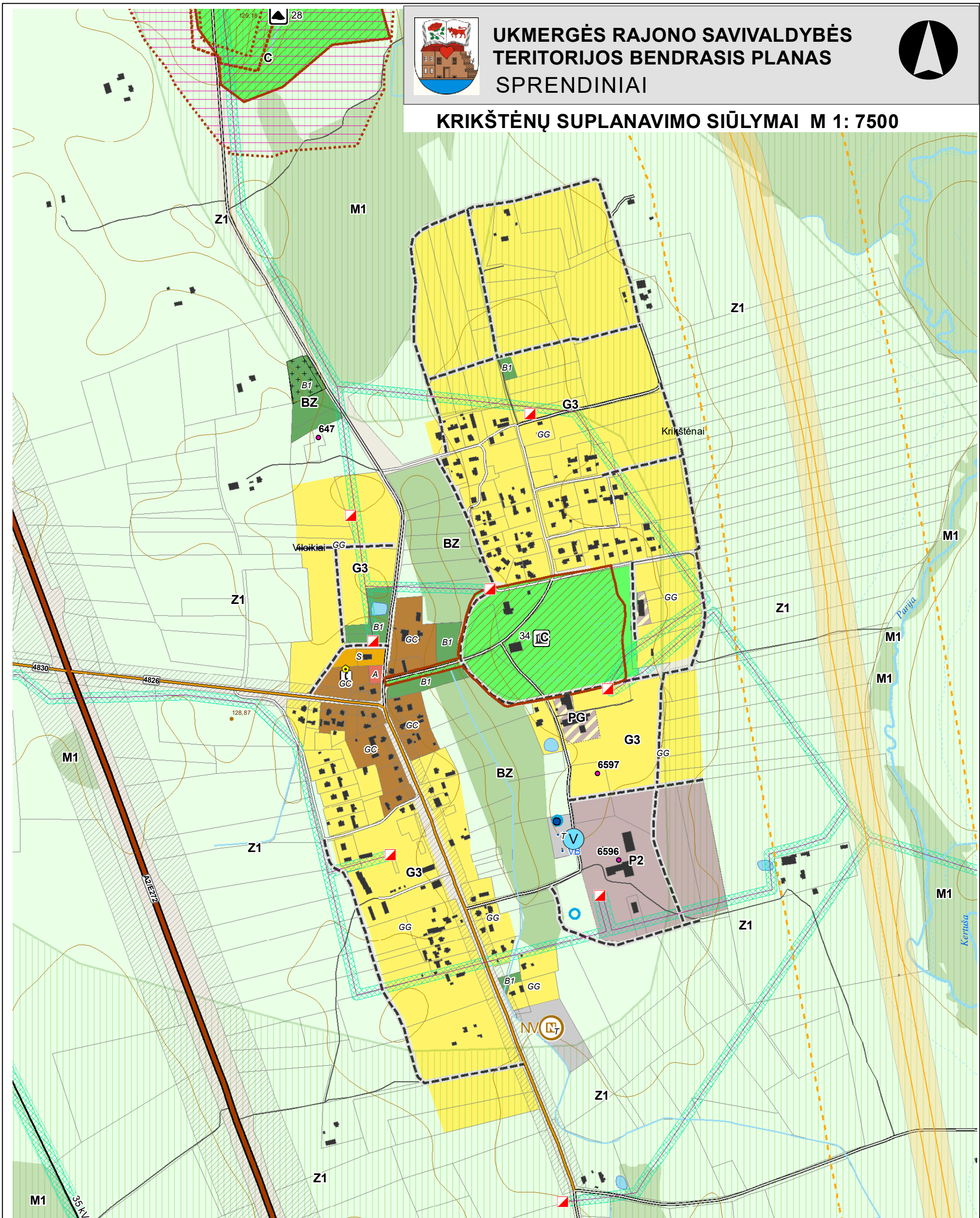
Plano rengėjas: KTU Architektūros ir statybos institutas				UKMERGĖS RAJONO SAVIVALDYBĖS TERITORIJOS BENDRASIS PLANAS	
ATP 1397	PV	E. Ramanauskas	2017-07	SPRENDINIŲ KONKRETIZAVIMAS	
31570	Inž.	A. Burkus		MARTNONIŲ SUPLANAVIMO SIŪLYMAI M 1: 7500	
Planavimo organizatorius: UKMERGĖS RAJONO SAVIVALDYBĖS ADMINISTRACIJOS DIREKTORIUS				Teritorijos planavimo lygmuo: SAVIVALDYBĖS LYGMUO Teritorijų planavimo dokumento rūšis: KOMPLEKSINIO TERITORIJŲ PLANAVIMO DOKUMENTAS	
				Brėž. Nr.	
				SM10.3	
				Lapas	Lapų
				1	1
				Kaunas 2017	



UKMERGĖS RAJONO SAVIVALDYBĖS TERITORIJOS BENDRASIS PLANAS SPRENDINIAI



KRIKŠTĖNŲ SUPLANAVIMO SIŪLYMAI M 1: 7500



Pastabos:

1. Sutartinius žymėjimus ir reglamentus žiūr. brėž. SM-R

Topografiniame plane panaudoti duomenys:

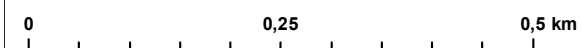
Lietuvos Respublikos teritorijos M 1:50 000 georeferencinių duomenų bazė GDR50LKS © Nacionalinė žemės tarnyba prie Žemės ūkio ministerijos, 2017-01-05

Lietuvos Respublikos teritorijos M 1:50 000 vektorinis topografinis žemėlapis TOP50LKS © Nacionalinė žemės tarnyba prie Žemės ūkio ministerijos, 2016-12-21

Miškų kadastro duomenys © Valstybinė miškų tarnyba prie Aplinkos ministerijos

Kultūros vertybių registras © Kultūros paveldo departamentas, 2017-01-04

Lietuvos Respublikos saugomų teritorijų valstybės kadastras © Valstybinė saugomų teritorijų tarnyba prie Aplinkos ministerijos, 2017-01-04



Plano rengėjas:

KTU Architektūros ir statybos institutas

ATP 1397	PV	E. Ramanauskas	2017-07
31570	Inž.	A. Burkus	

Planavimo organizatorius:

UKMERGĖS RAJONO SAVIVALDYBĖS ADMINISTRACIJOS DIREKTORIUS

**UKMERGĖS RAJONO SAVIVALDYBĖS
TERITORIJOS BENDRASIS PLANAS**

SPRENDINIŲ KONKRETIZAVIMAS

**KRIKŠTĖNŲ SUPLANAVIMO
SIŪLYMAI M 1: 7500**

Brėž. Nr.

SM11.1

Teritorijos planavimo lygmuo:
SAVIVALDYBĖS LYGMUO

Teritorijų planavimo dokumento rūšis:
KOMPLEKSINIO TERITORIJŲ PLANAVIMO DOKUMENTAS

Lapas Lapų

1 1

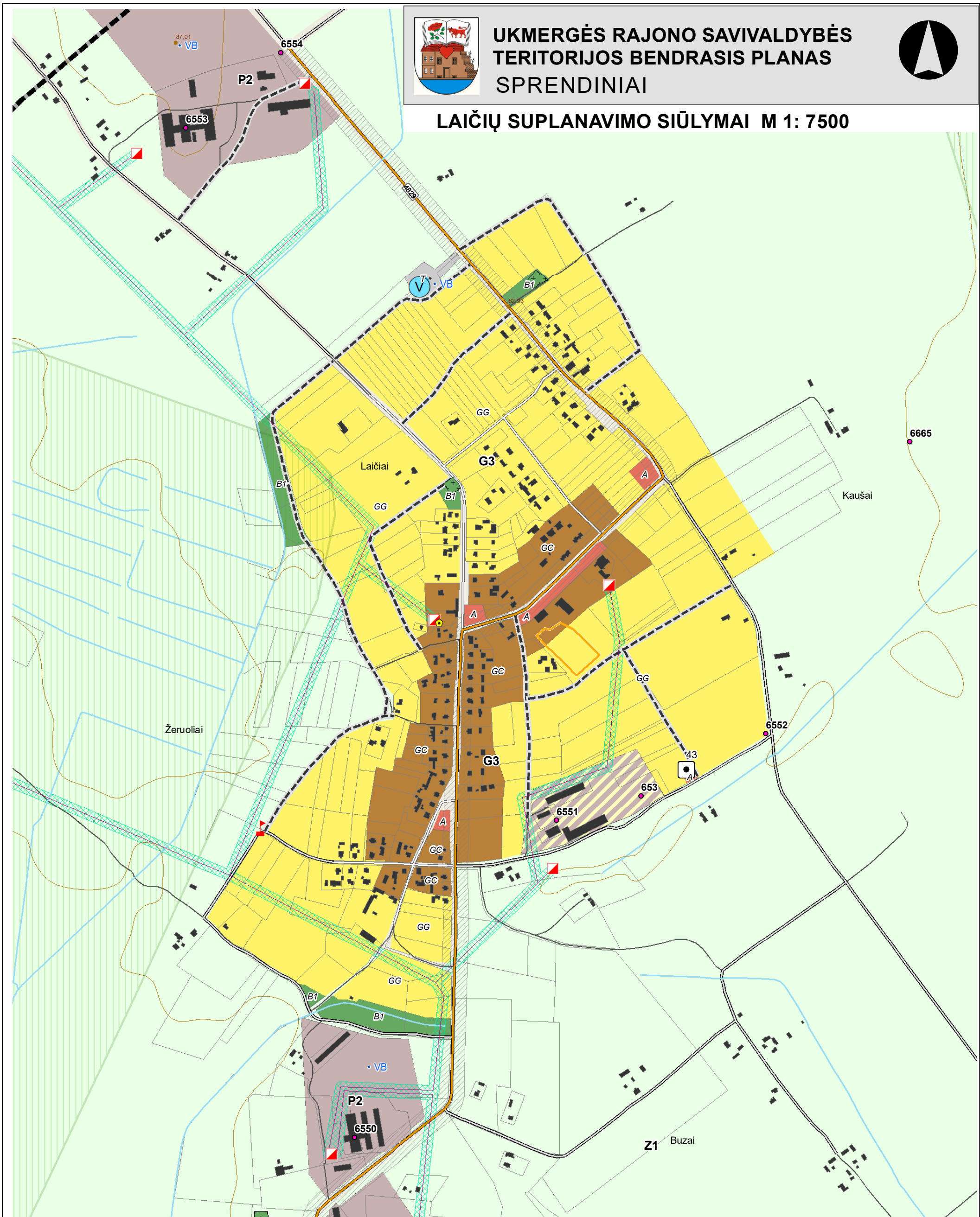
Kaunas 2017



UKMERGĖS RAJONO SAVIVALDYBĖS TERITORIJOS BENDRASIS PLANAS SPRENDINIAI



LAIČIŲ SUPLANAVIMO SIŪLYMAI M 1: 7500



Pastabos:

1. Sutartinius žymėjimus ir reglamentus žiūr. brėž. SM-R

Topografiniame plane panaudoti duomenys:

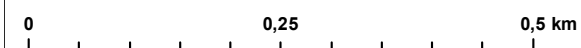
Lietuvos Respublikos teritorijos M 1:50 000 georeferencinių duomenų bazė GDR50LT © Nacionalinė žemės tarnyba prie Žemės ūkio ministerijos, 2017-01-05

Lietuvos Respublikos teritorijos M 1:50 000 vektorinis topografinis žemėlapis TOP50LKS © Nacionalinė žemės tarnyba prie Žemės ūkio ministerijos, 2016-12-21

Miškų kadastro duomenys © Valstybinė miškų tarnyba prie Aplinkos ministerijos

Kultūros vertybių registras © Kultūros paveldo departamentas, 2017-01-04

Lietuvos Respublikos saugomų teritorijų valstybės kadastras © Valstybinė saugomų teritorijų tarnyba prie Aplinkos ministerijos, 2017-01-04



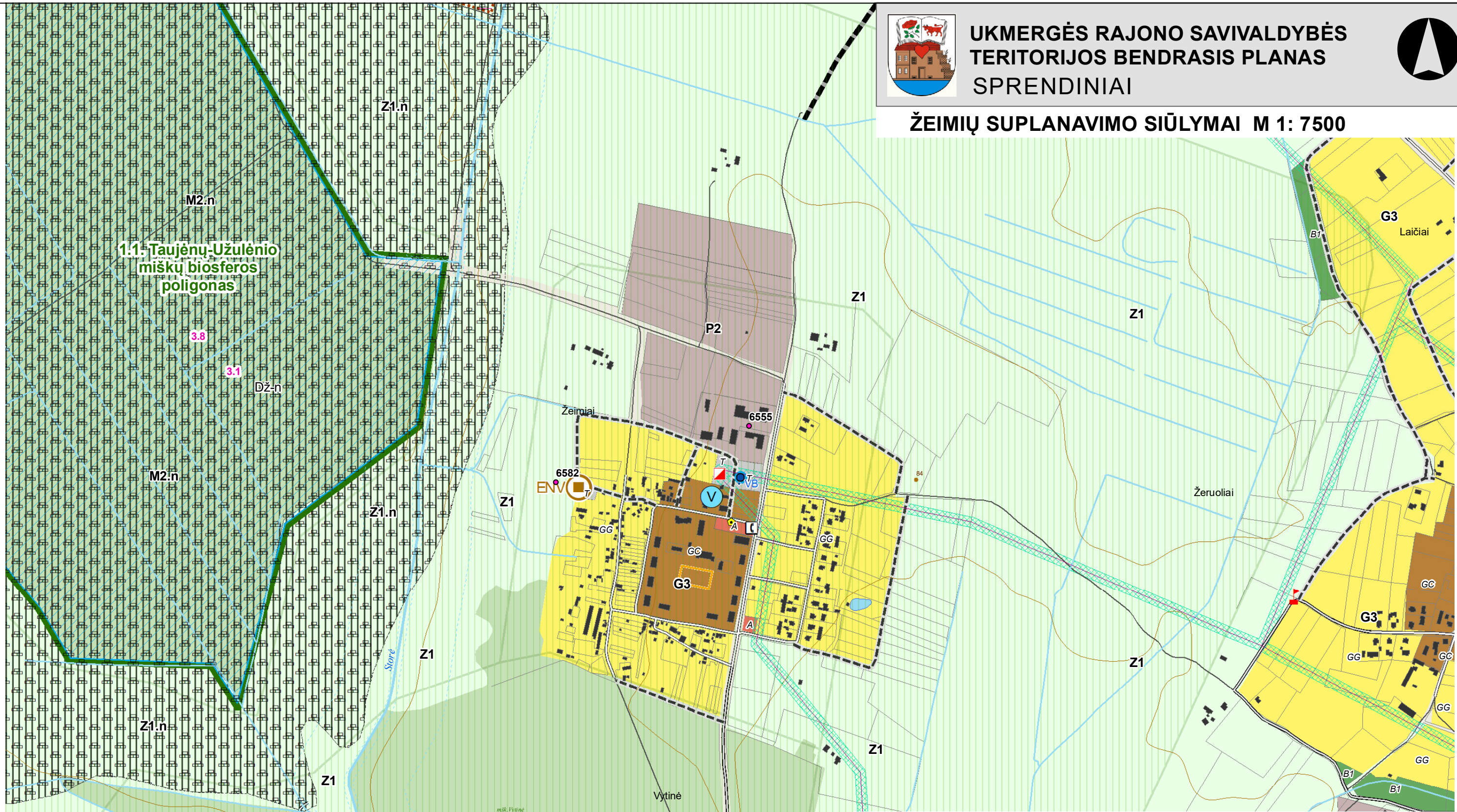
Plano rengėjas: KTU Architektūros ir statybos institutas				UKMERGĖS RAJONO SAVIVALDYBĖS TERITORIJOS BENDRASIS PLANAS	
ATP 1397	PV	E. Ramanauskas	2017-07	SPRENDINIŲ KONKRETIZAVIMAS	
31570	Inž.	A. Burkus		LAIČIŲ SUPLANAVIMO SIŪLYMAI M 1: 7500	
Planavimo organizatorius: UKMERGĖS RAJONO SAVIVALDYBĖS ADMINISTRACIJOS DIREKTORIUS				Teritorijos planavimo lygmuo: SAVIVALDYBĖS LYGMUO Teritorijų planavimo dokumento rūšis: KOMPLEKSINIO TERITORIJŲ PLANAVIMO DOKUMENTAS	
				Brėž. Nr.	
				SM11.2	
				Lapas	Lapų
				1	1
				Kaunas 2017	



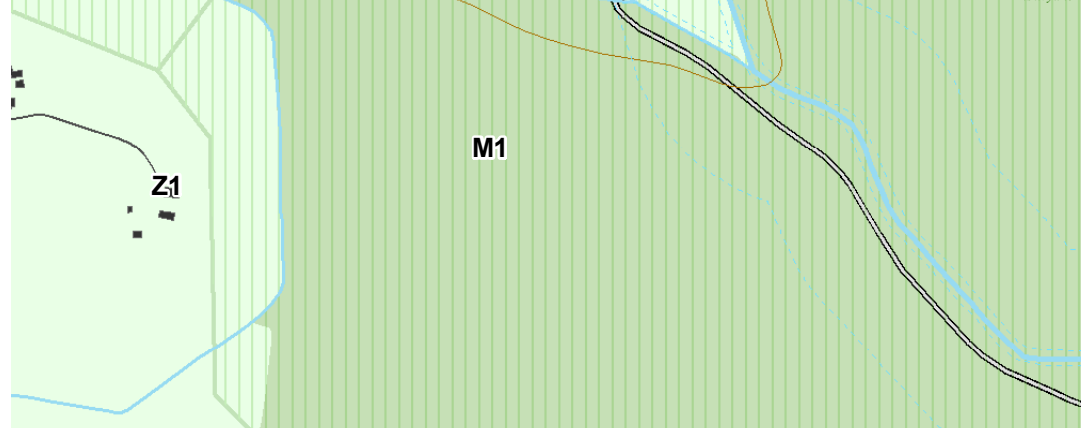
**UKMERGĖS RAJONO SAVIVALDYBĖS
TERITORIJOS BENDRASIS PLANAS
SPRENDINIAI**



ŽEIMIŲ SUPLANAVIMO SIŪLYMAI M 1: 7500



**1.1. Taujėnų-Užulėnio
miškų biosferos
poligonas**



Topografiniame plane panaudoti duomenys:
Lietuvos Respublikos teritorijos M 1:50 000 georeferencinių duomenų bazė GDR50LT © Nacionalinė žemės tarnyba prie Žemės ūkio ministerijos, 2017-01-05
Lietuvos Respublikos teritorijos M 1:50 000 vektorinis topografinis žemėlapis TOP50LKS © Nacionalinė žemės tarnyba prie Žemės ūkio ministerijos, 2016-12-21
Miškų kadastro duomenys © Valstybinė miškų tarnyba prie Aplinkos ministerijos
Kultūros vertybių registras © Kultūros paveldo departamentas, 2017-01-04
Lietuvos Respublikos saugomų teritorijų valstybės kadastras © Valstybinė saugomų teritorijų tarnyba prie Aplinkos ministerijos, 2017-01-04

Pastaba: sutartinius žymėjimus ir reglamentus žiūr. brėž. SM-R

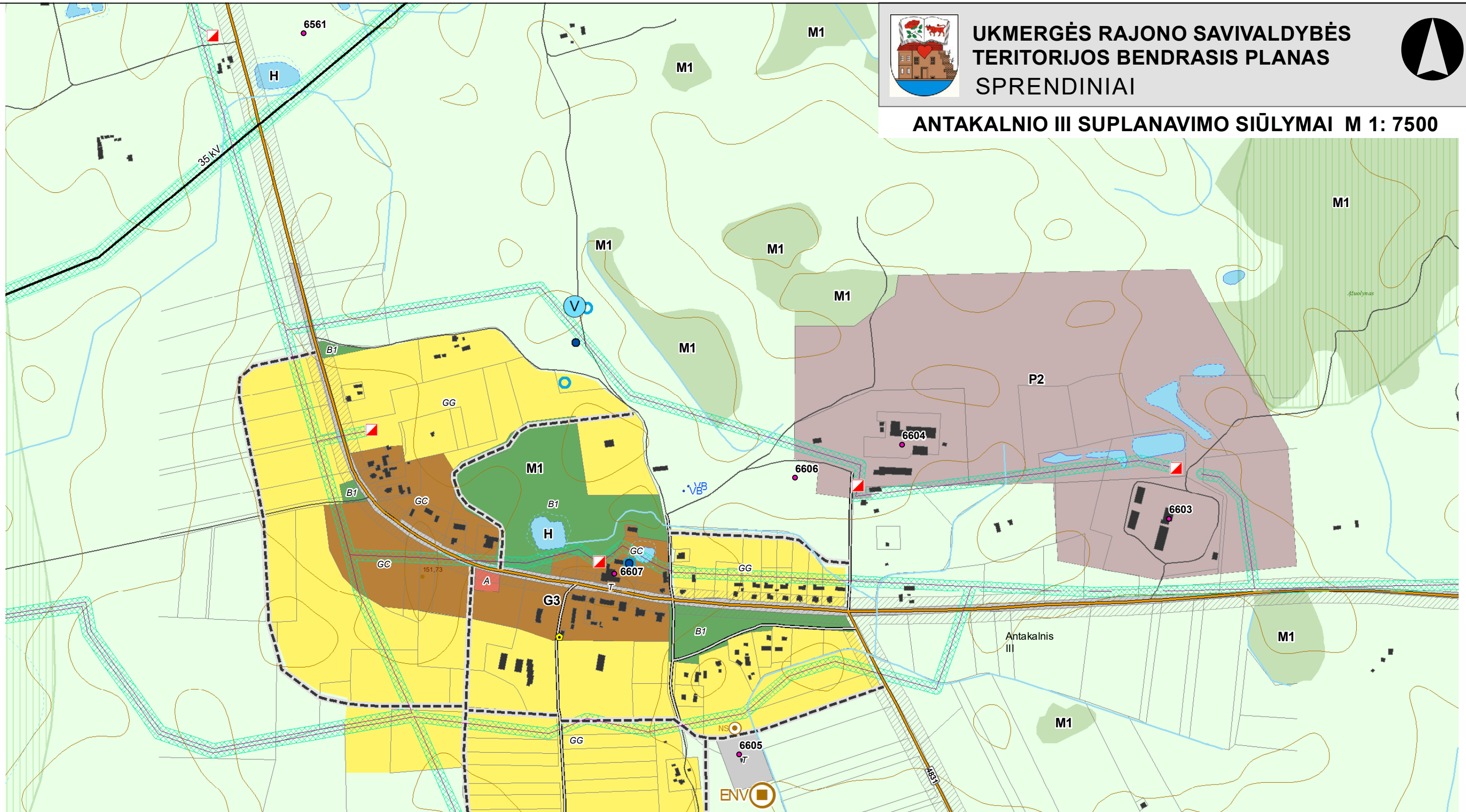
Plano rengėjas: KTU Architektūros ir statybos institutas				UKMERGĖS RAJONO SAVIVALDYBĖS TERITORIJOS BENDRASIS PLANAS	
ATP 1397	PV	E. Ramanauskas	2017-07	SPRENDINIŲ KONKRETIZAVIMAS	
31570	Inž.	A. Burkus		ŽEIMIŲ SUPLANAVIMO SIŪLYMAI M 1: 7500	
Planavimo organizatorius: UKMERGĖS RAJONO SAVIVALDYBĖS ADMINISTRACIJOS DIREKTORIUS				Teritorijos planavimo lygmuo: SAVIVALDYBĖS LYGMUO Teritorijų planavimo dokumento rūšis: KOMPLEKSINIO TERITORIJŲ PLANAVIMO DOKUMENTAS	
				Brėž. Nr.	
				SM11.3	
				Lapas	Lapų
				1	1
				Kaunas 2017	



**UKMERGĖS RAJONO SAVIVALDYBĖS
TERITORIJOS BENDRASIS PLANAS
SPRENDINIAI**



ANTAKALNIO III SUPLANAVIMO SIŪLYMAI M 1: 7500



Pastaba: sutartinius žymėjimus ir reglamentus žiūr. brėž. SM-R

Plano rengėjas: KTU Architektūros ir statybos institutas				UKMERGĖS RAJONO SAVIVALDYBĖS TERITORIJOS BENDRASIS PLANAS	
ATP 1397	PV	E. Ramanauskas	2017-07	SPRENDINIŲ KONKRETIZAVIMAS	
31570	Inž.	A. Burkus		ANTAKALNIO SUPLANAVIMO SIŪLYMAI M 1: 7500	
				Brėž. Nr. SM11.4	
Planavimo organizatorius: UKMERGĖS RAJONO SAVIVALDYBĖS ADMINISTRACIJOS DIREKTORIUS				Teritorijos planavimo lygmuo: SAVIVALDYBĖS LYGMUO Teritorijų planavimo dokumento rūšis: KOMPLEKSINIO TERITORIJŲ PLANAVIMO DOKUMENTAS	
				Lapas	Lapų
				1	1
				Kaunas 2017	

Topografiniame plane panaudoti duomenys:

Lietuvos Respublikos teritorijos M 1:50 000 georeferencinių duomenų bazė GDR50LT © Nacionalinė žemės tarnyba prie Žemės ūkio ministerijos, 2017-01-05

Lietuvos Respublikos teritorijos M 1:50 000 vektorinis topografinis žemėlapis TOP50LKS © Nacionalinė žemės tarnyba prie Žemės ūkio ministerijos, 2016-12-21

Miškų kadastro duomenys © Valstybinė miškų tarnyba prie Aplinkos ministerijos

Kultūros vertybių registras © Kultūros paveldo departamentas, 2017-01-04

Lietuvos Respublikos saugomų teritorijų valstybės kadastras © Valstybinė saugomų teritorijų tarnyba prie Aplinkos ministerijos, 2017-01-04

FUNKCINĖS ZONOS

Žymėjimas	NR-1 (indeksas)	NR-2 (indeksas)	Detalizuotos funkcinės zonos	Papildomai detalizuotos funkcinės zonos
	M1		Miškų ūkio teritorijos	
M1+ žr. sutart. žymėjimus	M1.n		Miškų ūkio ir naudingųjų iškasenų teritorijos	
	M2		Miškų ūkio teritorijos saugomose teritorijose	
M2+žr. sutart. žymėjimus	M2.n		Miškų ūkio ir naudingųjų iškasenų teritorijos saugomose teritorijose	
	M3		Rekreacinio prioriteto miškai	
	Z1		Žemės ūkio teritorijos	
Z1+žr. sutart. žymėjimus	Z1.n		Žemės ūkio ir naudingųjų iškasenų teritorijos	
	Z2		Žemės ūkio teritorijos saugomose teritorijose	
Z2+žr. sutart. žymėjimus	Z2.n		Žemės ūkio ir naudingųjų iškasenų teritorijos saugomose teritorijose	
	Z3		Specialaus panaudojimo žemės ūkio teritorijos	
	Z4		Kraštovaizdinės žemės ūkio teritorijos	
	R1		Intensyvios rekreacijos teritorijos	
	R2		Ekstensyvios rekreacijos teritorijos	
R2+žr. sutart. žymėjimus	R2.n		Ekstensyvios rekreacijos ir naudingųjų iškasenų teritorijos	
	H		Rekreaciniai vandens telkiniai	
H+žr. sutart. žymėjimus	H.n		Vandens telkinių ir naudingųjų iškasenų teritorijos	
	G1 G2 G3 G4 G5	GG	G1- Intensyvaus užstatymo mišri gyvenamoji teritorija <i>Ukmergė</i> G2- Intensyvaus užstatymo gyvenamoji zona <i>Želva; Vepriai; Siesikai; Taujėnai; Vidiškiai; Deltuva; Šventupė.</i> G3-Vidutinio užstatymo intensyvumo gyvenamoji zona <i>Pabaiskas; Šešuoliai; Lyduokiai; Žemaitkiemis; kiti didesni kaimai</i> G4-Mažo užstatymo intensyvumo gyvenamoji zona G5-Mažo užstatymo intensyvumo senųjų kaimų gyvenamoji zona	<i>Gyvenamoji zona</i>
		GC		<i>Centro mišri gyvenamoji zona</i>
		S		<i>Specialios paskirties objektų zona</i>
		A		<i>Aikštės ir skverai</i>
		B1		<i>Bendro naudojimo erdvių, atskirųjų želdynų, miškų ir žemės ūkio terit. zona</i>
		BZ2/B2		<i>Pliažų zona / Bendro naudojimo erdvių atskirųjų želdynų ir pliažų zona</i>
	T	<i>Inžinerinės infrastruktūros zona</i>		
	SB		Sodininkų bendrijų zona	
	SK		Specializuotų kompleksų zona	
	P1		Intensyvaus užstatymo pramonės zona	
	P2		Vidutinio užstatymo intensyvumo pramonės zona	
	PR		Pramonės objektų zona konvertuojama į rekreacinę zoną	
	PG		Pramonės objektų zona konvertuojama į gyvenamąją zoną	
žr. sutart. žymėjimus	II		Inžinerinės infrastruktūros zona	
žr. sutart. žymėjimus	IK		Inžinerinės infrastruktūros koridorių zona	
	BZ		Bendro naudojimo erdvių, atskirųjų želdynų zona	
	C		Konservacinės teritorijos zona	

Pastabos:

- Sutartiniai žymėjimai pateikti bendrai brėžiniams: SM
- Kultūros paveldo objektų eksplikaciją žr. brėž. Nr. S-4.
- Potencialių taršos židinių sąrašą žr. aiškinamajame rašte pagal PTŽ Nr.
- Funkcinių zonų naudojimo ir tvarkymo reikalavimus žr. aiškinamajame rašte.
- Funkcinių zonų indeksai NR-1 atitinka pagrindiniame brėžinyje S-1 nurodytus indeksus.

Sutartiniai žymėjimai

INŽINERINĖ INFRASTRUKTŪRA

Vandenvietės:

- Esama
- Numatoma nauja
- Numatoma naikinti

Buitinių nuotekų valymo įrenginiai

- Esami
- Numatomi nauji
- Nuotekų siurblinės
- Gėlo vandens gręžiniai

Šilumos tiekimo infrastruktūra

- Veikiančios katilinės
- Neveikiančios katilinės
- šilumos tinklai

Elektros tiekimo infrastruktūra

- 110 kV elektros tiekimo orinė linija
- 35 kV elektros tiekimo orinė linija
- Numatoma 400 kV elektros tiekimo orinė linija
- 10
- 35/10 kV transformatorių pastotės
- 110/35 kV transformatorių pastotės

Ryšių infrastruktūra

- Esami GSM ryšio bokštai
- Numatomi GSM ryšio bokštai
- Automatinė telefonų stotis (Telia)

Dujų tiekimo infrastruktūra

- Magistraliniai dujotiekiai
- Skirstomieji dujotiekiai
- Magistralinio dujotiekio I-os vietovės klasės teritorija
- Dujotiekio apsaugos zona
- Dujų skirstymo stotis

Atliekų tvarkymo infrastruktūra

- Esama stambiagabaričių atliekų aikštelė
- Esamos antrinių žaliavų surinkimo kontenerių aikštelių vietos
- Rekultivuoti sąvartynai
- Potencialūs taršos židiniai

Priešgaisrinė infrastruktūra

- Ugniagesių komandos dislokacijos vieta

SANITARINĖS APSAUGOS ZONOS (SAZ)

- Komunalinių įmonių SAZ
- Gyvulininkystės įmonių SAZ

KULTŪROS PAVELDO OBJEKTAI

Archeologijos objektai

- Senojo miesto vieta
- Senovės gyvenvietės
- Piliakalniai
- Dvarvietės
- Pilkapiai, pilkapynai

Statinių kompleksai ir statiniai

- Sakraliniai statiniai, kompleksai
- Dvarų sodybos, dvarų sodybų fragmentai
- Kiti statiniai ir kompleksai
- Etnografinė sodyba

Kiti kultūros paveldo objektai

- Mitologiniai objektai, vietos
- Akmenys
- Laidojimo vietos
- Urbanistinio paveldo vietovės
- Memorialiniai objektai
- Įvykių vietos

Paplūdimiai

- Esami įrengti paplūdimiai
- Numatyti paplūdimiai
- Numatomi paplūdimiai

VANDENS TĖKMĖS

- Upės, upeliai
- Kanalai

SAUGOMOS TERITORIJOS

- Biosferos poligonų ribos
- Draustinųjų ribos
- "Natura 2000" buveinių apsaugai svarbių teritorijų ribos
- "Natura 2000" paukščių apsaugai svarbių teritorijų ribos
- Kultūros paveldo objektų teritorijos
- Kultūros paveldo objektų apsaugos zonos

Gamtos paveldo objektai

- Botaniniai gamtos paveldo objektai
- Geologiniai gamtos paveldo objektai
- Geomorfologiniai gamtos paveldo objektai
- Hidrologiniai gamtos paveldo objektai

SUSISIEKIMO OBJEKTAI

- Magistraliniai keliai
- Krašto keliai
- Rajoniniai keliai
- Vietinės reikšmės keliai
- Kiti lauko keliai
- Gatvės
- Numatomi keliai, formuojantys valstybinių kelių tinklą
- Numatomos gatvės
- Numatomi pėsčiųjų-dviračių takai, trasos
- Kelių apsaugos zona

NAUDINGŲJŲ IŠKASENŲ TELKINIAI

- Durpės

Naudingųjų iškasenų iširtumas ir naudojimas 2017 m.:
 DŽ-n / DŽ-k Detaliai išžvalgyti telkiniai (nenaudojami / naudojami)
 PŽ-n / PŽ-k Parengtinai išžvalgyti telkiniai (nenaudojami / naudojami)
 P-n / P-k Prognoziniai telkiniai (nenaudojami / naudojami)

Plano rengėjas: KTU Architektūros ir statybos institutas				UKMERGĖS RAJONO SAVIVALDYBĖS TERITORIJOS BENDRASIS PLANAS	
ATP 1397	PV	E. Ramanauskas	2017-07	SPRENDINIŲ KONKRETIZAVIMAS	
31570	Inž.	A. Burkus			
Planavimo organizatorius: UKMERGĖS RAJONO SAVIVALDYBĖS ADMINISTRACIJOS DIREKTORIUS				Teritorijos planavimo lygmuo: SAVIVALDYBĖS LYGMUO	
				Teritorijų planavimo dokumento rūšis: KOMPLEKSNIO TERITORIJŲ PLANAVIMO DOKUMENTAS	
				Brėž. Nr.	SM-R
				Lapas	
				1	1
				Kaunas 2017	